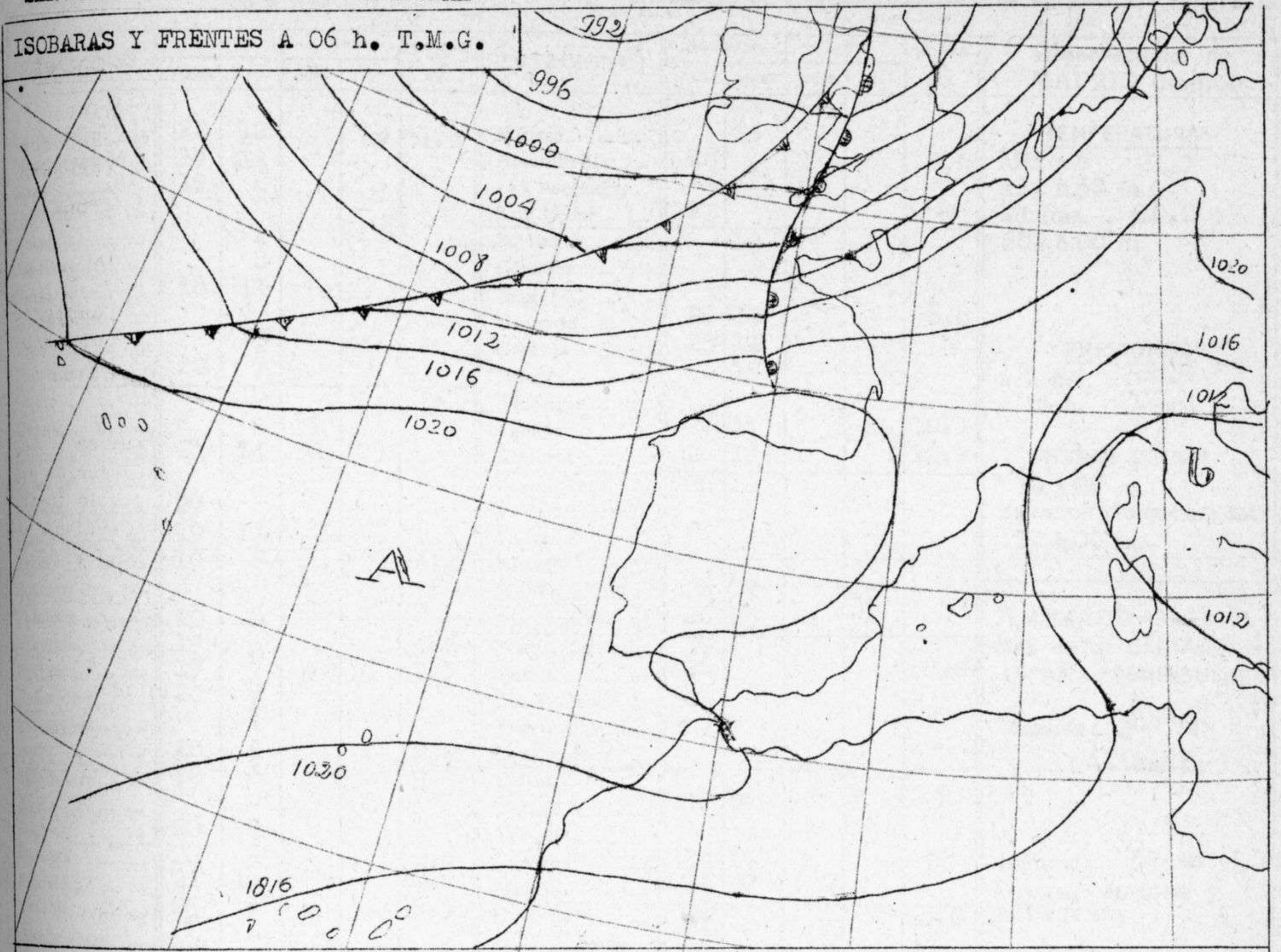
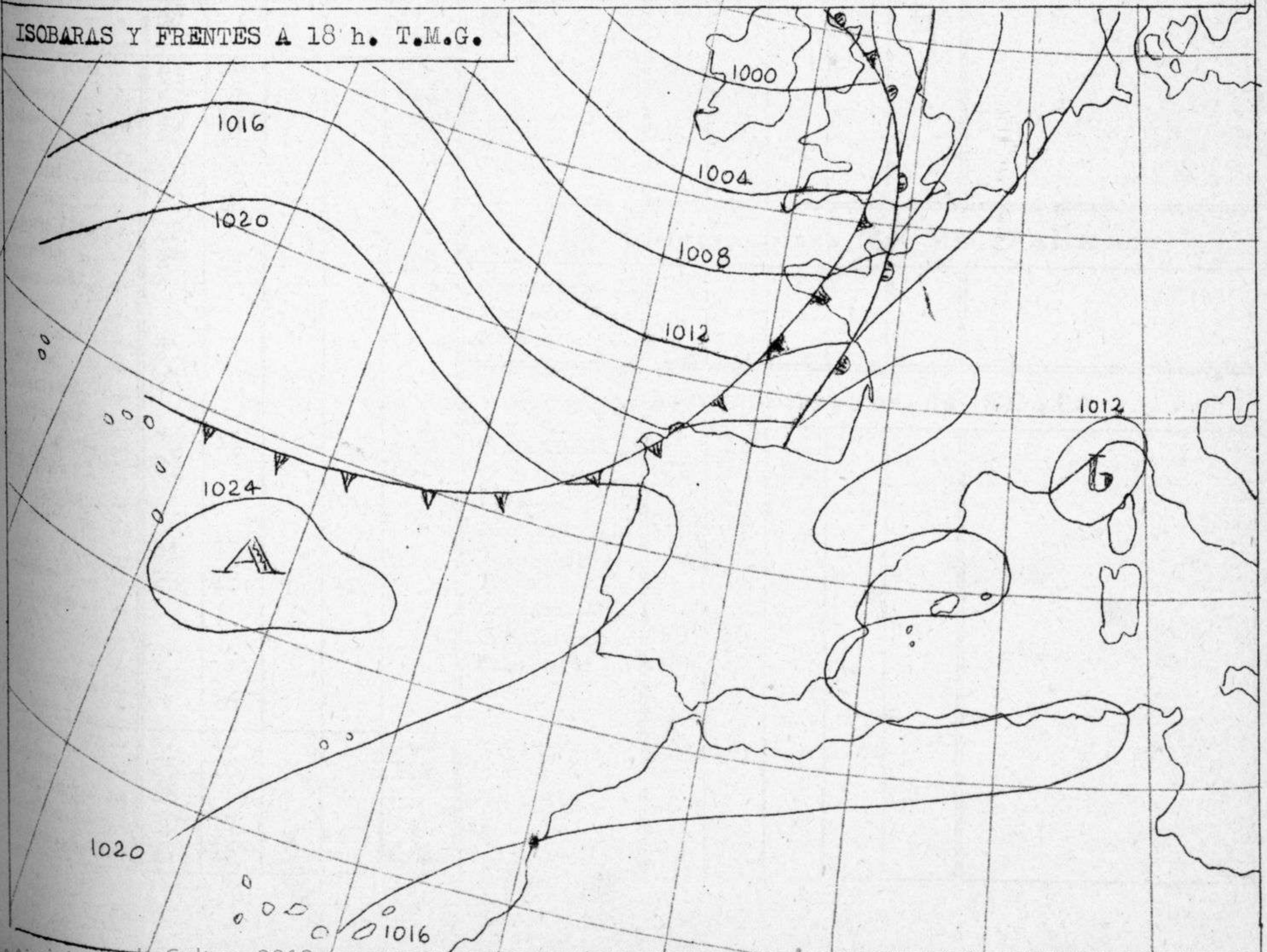


ISOBARAS Y FRENTE A 06 h. T.M.G.



ISOBARAS Y FRENTE A 18 h. T.M.G.



Ministerio del Aire

SERVICIO METEOROLOGICO NACIONAL.

Avance del 27 de Septiembre de 1951 a 18 h. T.M.G.

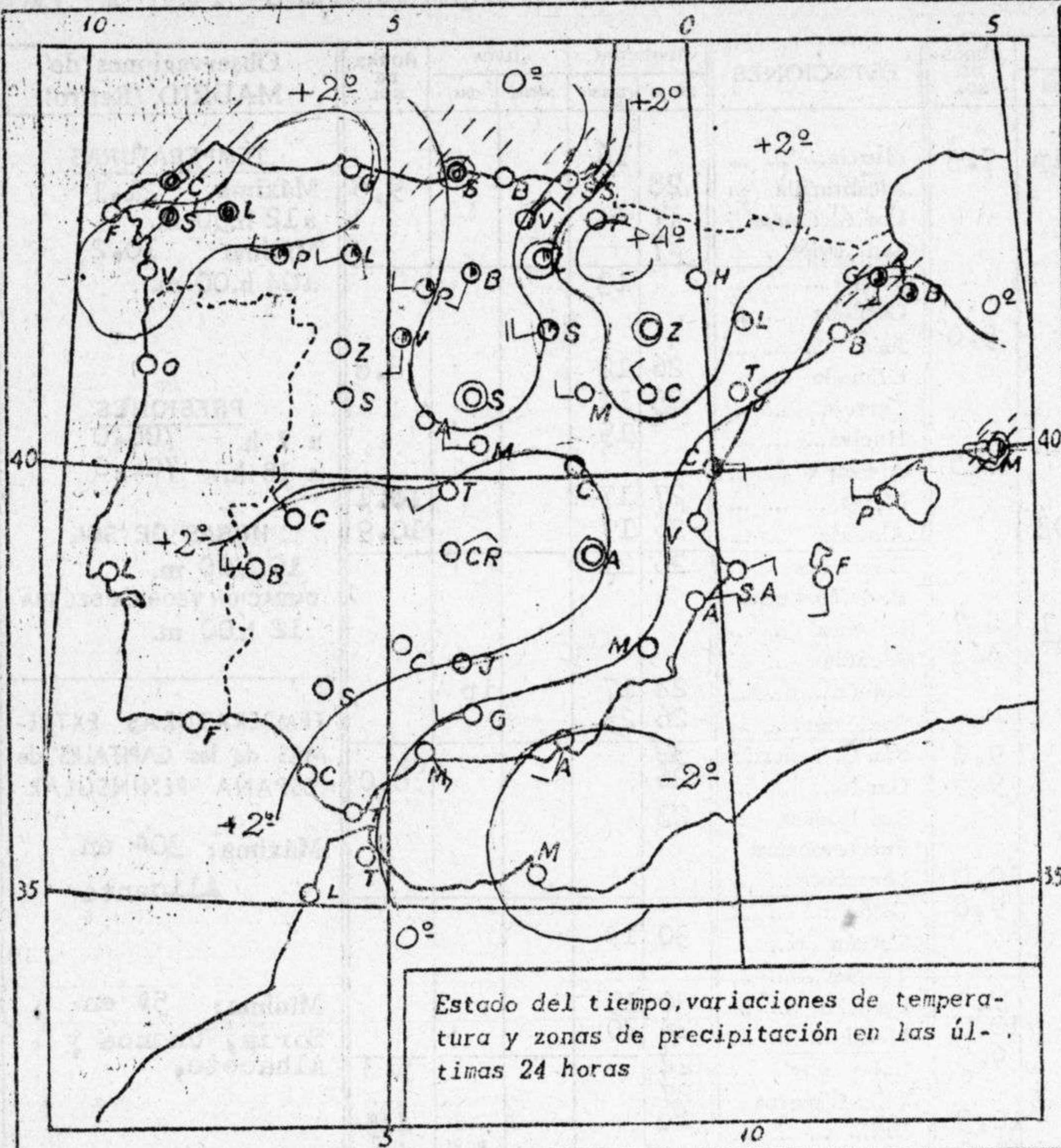
ESTACIONES	TEMPERATURA		LLUVIA		HORAS DE SOL	ESTACIONES	TEMPERATURA		LLUVIA		HORAS DE SOL	Observaciones de MADRID (Retiro)
	MAXIMA	MINIMA	NOCHE	DIA			MAXIMA	MINIMA	NOCHE	DIA		
La Coruña ...	22	12		ip	7.3	Murcia... ..		16				<p>TEMPERATURAS Máxima 21.1 a 12 h.50 m. Mínima 10.2 a 04 h.00 m.</p> <p>PRESIONES a 7 h. 708.0 a 18 h. 706.0</p> <p>HORAS DE SOL 10 h.00 m. DURACION TEORICA DEL DIA 12 h.00 m.</p> <p>TEMPERATURAS EXTREMAS de las CAPITALES de ESPAÑA PENINSULAR Máxima: 30° en Alicante Mínima: 5° en Soria, Ouenca y Albacete.</p>
Monteventoso...	19	14				Alcantarilla ...	28				9.6	
Lugo	19	8				Los Alcázares...		14				
Guitiriz						San Javier... ..	27					
Rozas		4				Sevilla		13				
Santiago (A) ...		8				Córdoba						
Santiago	18	11			5.0	Jaén						
Pontevedra ...						Granada	26	12			8.8	
Vigo						Cartuja	25	11				
Ponferrada ...	22	7				Huelva... ..		15				
Gijón	21	16			7.5	Algeciras						
Oviedo... ..						Málaga... ..	27	17			10.1	
Santander... ..	21	14	1	03		Almería	26	19			10.9	
Sondica						Formentera ...	26	21				
Bilbao	27					P. de Mallorca						
Igüeido	19	13	2	1	6.7	Pollensa						
León	19	6			6.4	Alicudia						
Zamora						Mahón... ..	24	17		ip		
Palencia	20	8				Son Bonet... ..	26	25				
Villafria	19	6			9.6	Sta. C. Tenerife	30				8.0	
Burgos... ..	19	7			9.5	Gando	26					
Valladolid... ..	20	8				Los Pedeos ...	23					
Villanubla... ..		7				Fuerteventura						
Soria	20	5			10.0	Lanzarote						
Salamanca... ..	22	6			9.8	Centa						
Avila						Tetuán	30	19				
Segovia	20	7				Tánger... ..						
Barajas	24	9			9.6	Larache	30	15				
Madrid... ..	21	10			10.0	Melilla... ..	24	20				
Toledo... ..	25	9			9.5	Cabo Juby ...	24				5.3	
Guadalajara ...						Villa Cisneros...	27					
Cuenca	21	5			10.5	Ifni... ..	23				4.5	
Molina... ..	20	4			11.0							
Ciudad Real ...	27	10										
Albacete	23	5			8.1							
Cáceres	25	13										
Badajoz	26	11			10.8							
Reinosa	19	8										
Vitoria... ..	22	12										
Vitoria (A) ...	22											
Logroño	25	14			11.5							
Pamplona												
Huesca... ..												
Monflorite... ..												
Veruela	21											
Calatayud... ..	23											
Valenzuela ...												
Sanjurjo	23	12			9.8							
Zaragoza	23				10.0							
Calamocha ...												
Teruel												
Lérida	21	12										
Gerona... ..	23	13		ip								
Barcelona												
Prat												
Reus												
Tarragona... ..												
Tortosa		16										
Castellón	27	18			10.2							
Manises	26	16			11.2							
Valencia	26											
Alicante	30	17										
Rabasa... ..	27	16			10.3							

Observaciones de MONTAÑA

Navacerrada ...		5			
Montserrat					
Izaña					

Observaciones de la COSTA

Punta Galea ...		14			
Cabo Mayor ...	22	16	06		
Vares					
Finisforre		13			
San Fernando...		16			
Tarifa		16			
Cartagena... ..					
C. S. Antonio...	29	16			
Cabo Bagur ...	24	16			



Signos convencionales

- | | |
|--|------------|
| ∞ calima | * nieve |
| ≡ neblina | ▽ chubasco |
| ≡ niebla | ⊞ torment |
| , llovizna | △ granizo |
| ⊙ lluvia | |
| ○ despejado | ⊕ ¼ cubier |
| ⊙ ¼ cubierto | ⊕ cubiert |
| ⊙ ½ cubierto | ⊕ calma |
| ⊙ viento NW fuerza 5. L flecha indica la dirección. viento, las barbillas la fuerza, una barbilla larga equivale a 2° de la escala Beaufort. | |
| //// zona de lluvia | |
| ⋯ frente cálido | |
| ⋯ frente frío | |
| ⋯ frente ocluido | |
| - - - frente estacionario | |
| ⋯ línea de convergencia | |
| ~ isobaras, isaloterm | |
| ~ marejadilla | |
| ~ marejada | |
| ~ mar arbolada | |

INFORMACION GENERAL DEDUCIDA DE LAS OBSERVACIONES DE LAS DIECINUEVE (HORA OFICIAL)
Ha llovido en cantidades inapreciables en algún punto aislado de la costa cantábrica y en Galicia. En el resto de la Península continuó el buen tiempo.

TIEMPO PROBABLE HASTA LAS DIECINUEVE HORAS (HORA OFICIAL) DEL DIA 28.
Por el noroeste está penetrando a la hora de redactar este parte, una masa de aire relativamente frío, que producirá lluvias en Galicia, vertiente cantábrica, cuenca del Duero y Ebro, llegando alrededor del mediodía al Centro y continuando posteriormente hacia el litoral levantino, donde llegará bastante disminuida la masa nubosa. Las precipitaciones en el interior serán en forma de chubascos, más intensos a última hora de la tarde.

AVISO ESPECIAL PARA BARCOS PESQUEROS Y NAVEGACION DE CABOTAJE.
En el Cantábrico los vientos son del SW fuerza 4 con olas de 1 a 2 metros, pero el viento girará al cuarto cuadrante, aumentando de fuerza y empeorando el estado del mar con fuerte marejada. No se espera ningún cambio importante, por el momento en el resto del litoral.