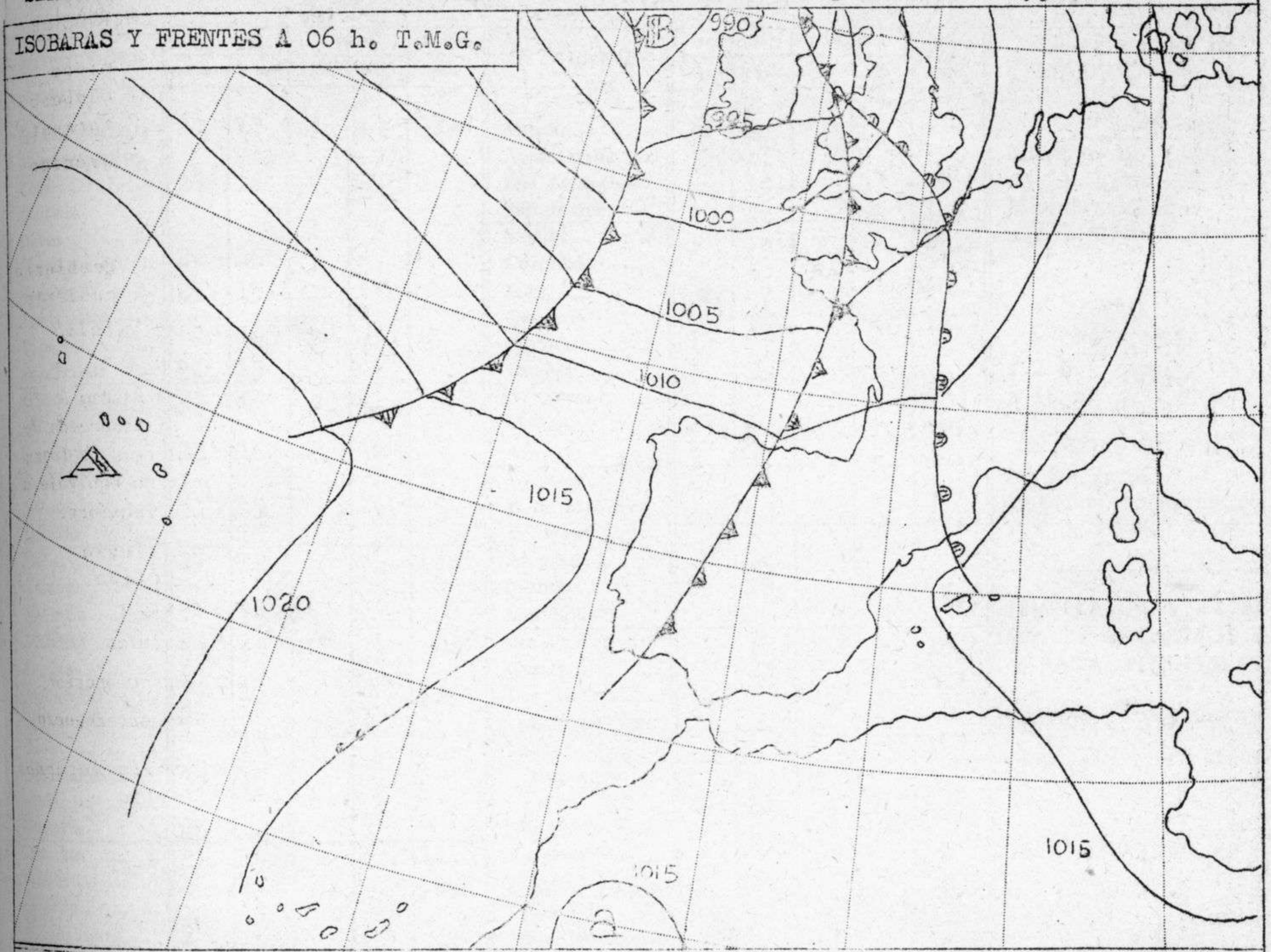
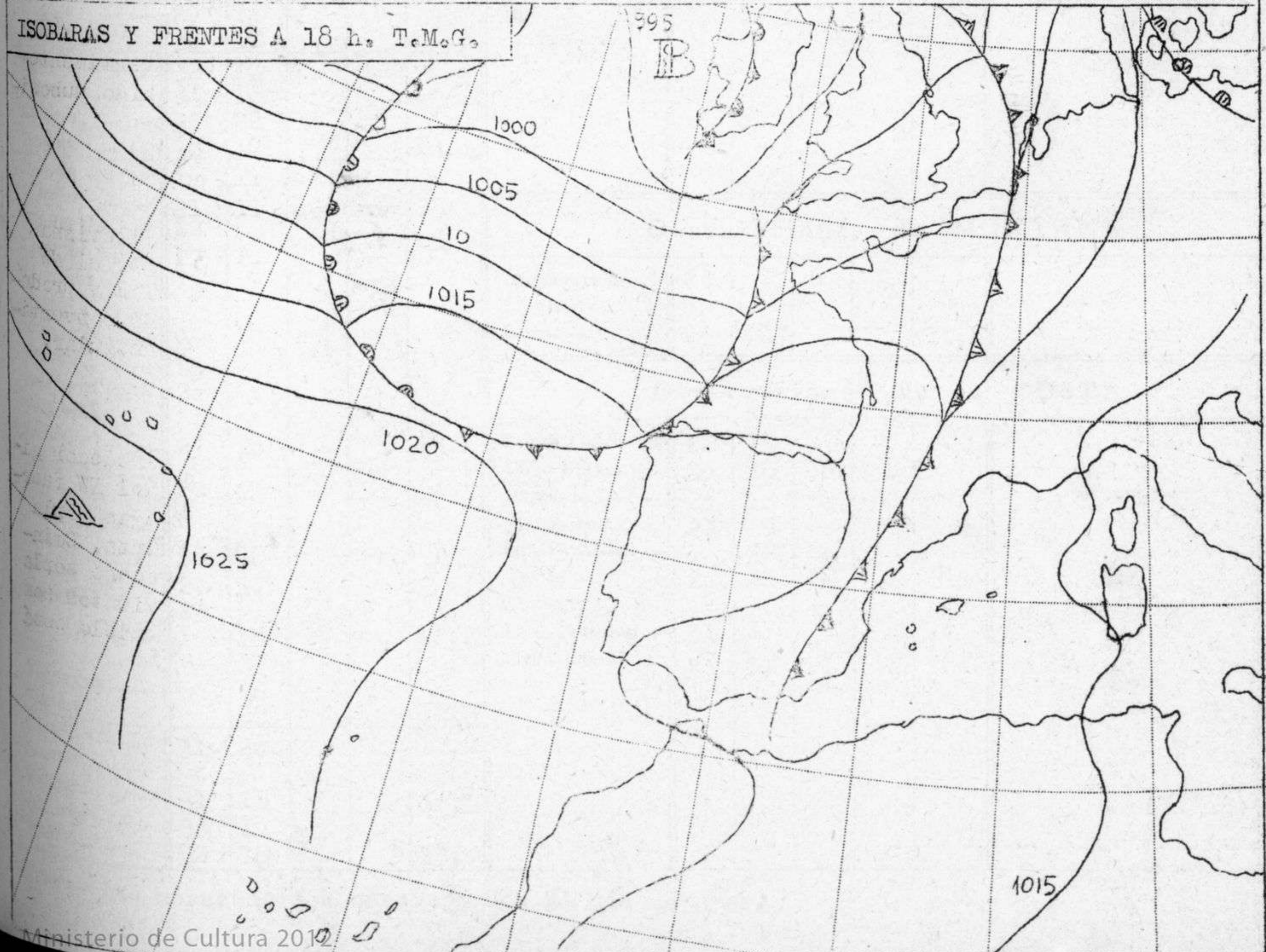


ISOBARAS Y FRENTES A 06 h. T.M.G.



ISOBARAS Y FRENTES A 18 h. T.M.G.



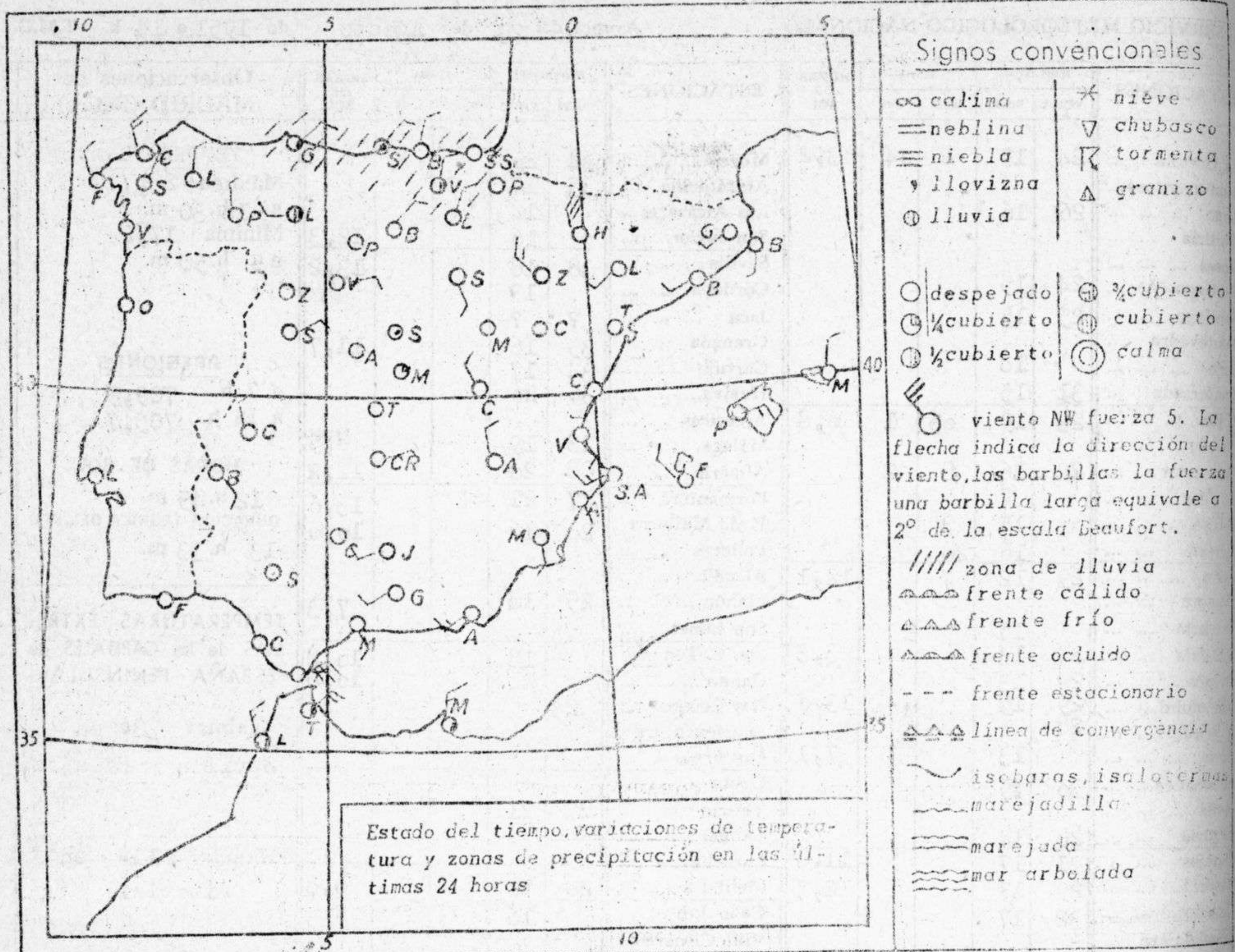
Ministerio del Aire

SERVICIO METEOROLOGICO NACIONAL

Avance del 23 de Agosto de 1951 a 18 h. T.M.G.

ESTACIONES	TEMPERATURA		LLUVIA		HORAS DE SOL	ESTACIONES	TEMPERATURA		LLUVIA		HORAS DE SOL	Observaciones de MADRID (Retiro)
	MAXIMA	MINIMA	NOCHE	DIAS			MAXIMA	MINIMA	NOCHE	DIAS		
La Coruña ...	24	17	1	04	3,2	Murcia... ..	34	20				<p style="text-align: center;">TEMPERATURAS</p> <p>Máxima 28,7 a 14.30 m. Mínima 17,2 a 5 h.50 m.</p> <p style="text-align: center;">PRESIONES</p> <p>a 7 h. 709,5 a 18 h. 705,7</p> <p style="text-align: center;">HORAS DE SOL</p> <p>12 h.45 m. DURACION TEORICA DEL DIA 13 h.33 m.</p> <p style="text-align: center;">TEMPERATURAS EXTRE- MAS de las CAPITALES de ESPAÑA PENINSULAR</p> <p>Máxima: 38º en Sovilla y Badajoz.</p> <p>Mínima: 11º en Vitoria.</p>
Montevntoso...						Alcantarilla ...	35	17				
Lugo	26	16				Los Alcázares...		14			12,3	
Guitiriz						San Javier... ..		16			13,2	
Rozas						Sevilla... ..	38	18				
Santiago (A) ...	24	15				Córdoba		13				
Santiago	25	15				Jaén	?	?				
Pontevedra ...						Granada	35	16			11,7	
Vigo		18				Cartuja	34	17				
Ponferrada ...	31	15				Huelva... ..	36	20				
Gijón	23	19	05	1	0,8	Algeciras						
Oviedo... ..						Málaga... ..	28	19			8,5	
Sanander	22	16	8	2		Almería	28	20			12,2	
Sondica						Formentera ...	27	21			13,0	
Bilbao		15	3			P. de Mallorca	20	16			10,0	
Igneido		16	28			Polleusa						
León	29	12	7		12,1	Alcudia						
Zamora						Mahón... ..	25	18			7,3	
Palencia		15				Son Bonet... ..						
Villafria	24	13			3,3	Sta. C. Tenerife		18			10,8	
Burgos... ..	24	13				Gando		21			10,8	
Valladolid ...	29	15			13,0	Los Rodeos ...	23					
Villanubla... ..	28					Muerteventara						
Soria		13			7,1	Lanzarote						
Salamanca... ..	30	15				Ceuta						
Avila						Tetuán	27	21				
Segovia	28	14				Tánger... ..						
Barajas	31	17			11,8	Larache						
Madrid... ..	29	17			12,7	Melilla... ..	28	18			8,8	
Toledo... ..	32	17				Cabo Jubi		16			?	
Guadalajara ...						Villa Cisneros...		20				
Cuenca	29	14				Ifni... ..						
Molina... ..	32	11			11,2							
Ciudad Real ...	32	13										
Albacete	31	13			12,7							
Cáceres	35	22										
Badajoz	38	18			13,0							
Reinosa	19	11	01									
Vitoria... ..	21	11	03	04								
Vitoria (A) ...	22											
Logroño	27	19										
Fampiona												
Huesca... ..												
Monfiorite... ..	30											
Veruela	25											
Calatayud... ..	30											
Valenzuela ...												
Sanjurjo	29	20			13,1	Punta Galea ...	22			1		
Zaragoza	29					Cabo Mayor ...	20	18	8	1		
Calamocha ...						Vares	20	18	2			
Teruel						Finisterre ...	23	16				
Lérida	34	19			?	San Fernando...		22				
Gerona... ..	29	17				Tarifa	26	21				
Barcelona	25					Cartagena... ..						
Prat		16			12,2	C. S. Antonio...	31	17				
Reus						Cabo Bagur ...	30	18				
Tarragona... ..		20										
Tortosa		23			12,3							
Castellón	31	20			12,8							
Manises												
Valencia	31	18			11,1							
Alicante	33	19										
Rabasa... ..	32	18			13,0							

Nota.- Las horas de sol corresponden al día de ayer.



INFORMACION GENERAL DEDUCIDA DE LAS OBSERVACIONES DE LAS DIECINUEVE (HORA OFICIAL)

Durante las últimas 24 horas ha llovido en algunos puntos de la costa de Galicia en la vertiente Cantábrica y en Barcelona. Las lluvias fueron ligeras con excepción de San Sebastián donde se recogieron en la noche anterior 28 litros por metro cuadrado. En el resto de España el tiempo fué en general bueno.

TIEMPO PROBABLE HASTA LAS DIECINUEVE (HORA OFICIAL) DEL DIA 24.

Precipitaciones débiles e intermitentes a lo largo de la vertiente Cantábrica. En el resto de España sin cambios notables.

AVISO ESPECIAL PARA BARCOS PESQUEROS Y NAVEGACION DE CABOAJE.

La borrasca del Atlántico se ha movido hacia el Este y se encuentra en estos momentos sobre Irlanda, habiéndose profundizado considerablemente y con tendencia a reforzarse aun más. Es peligrosa la navegación entre el paralelo 45 y la costa Irlandesa. La mar está agitada, con tendencia a empeorar y los vientos giran alrededor del mínimo con fuerza 5 a 6. En el Cantábrico, de momento la mar no está muy agitada. Nada importante en el resto.