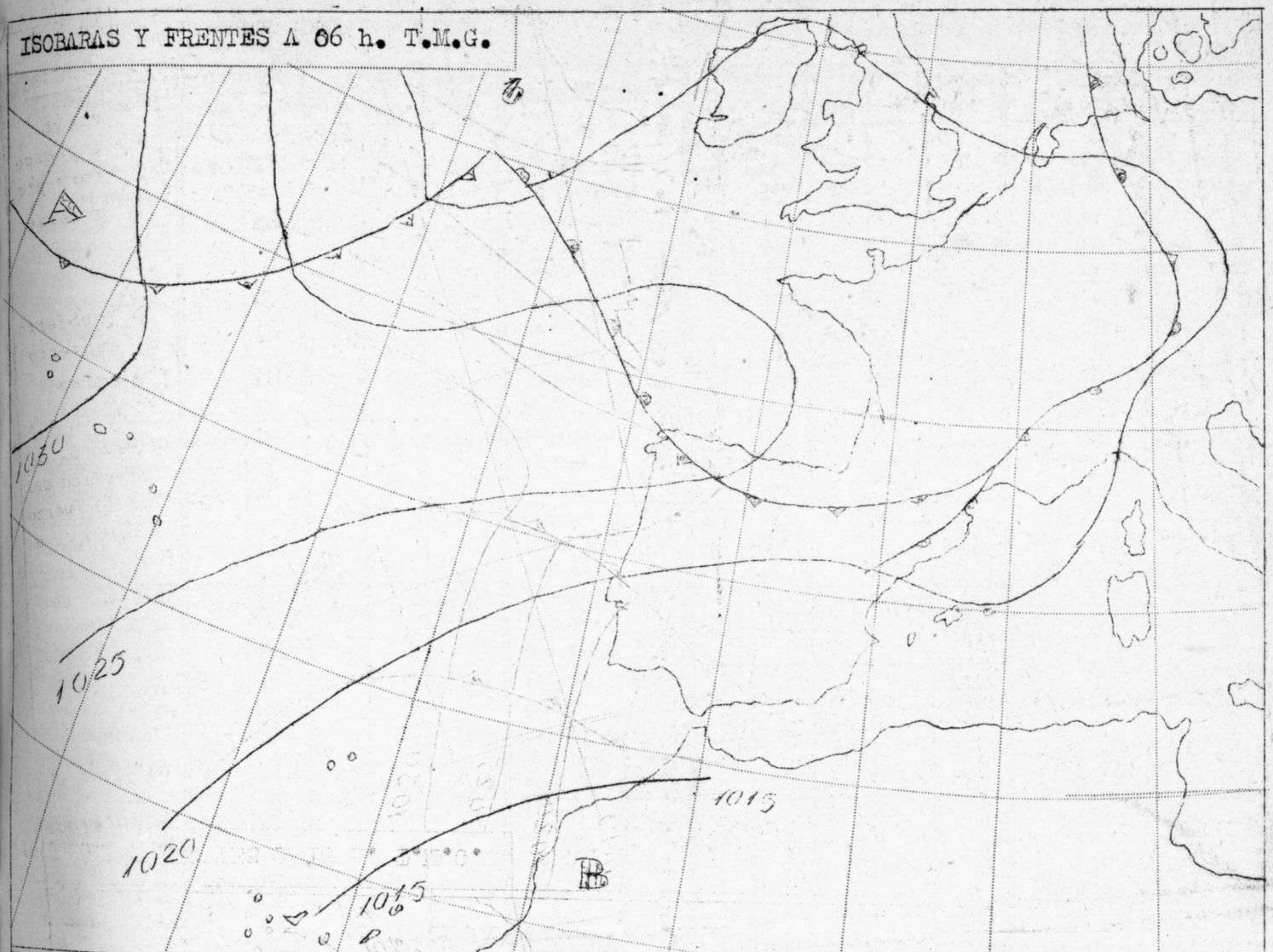
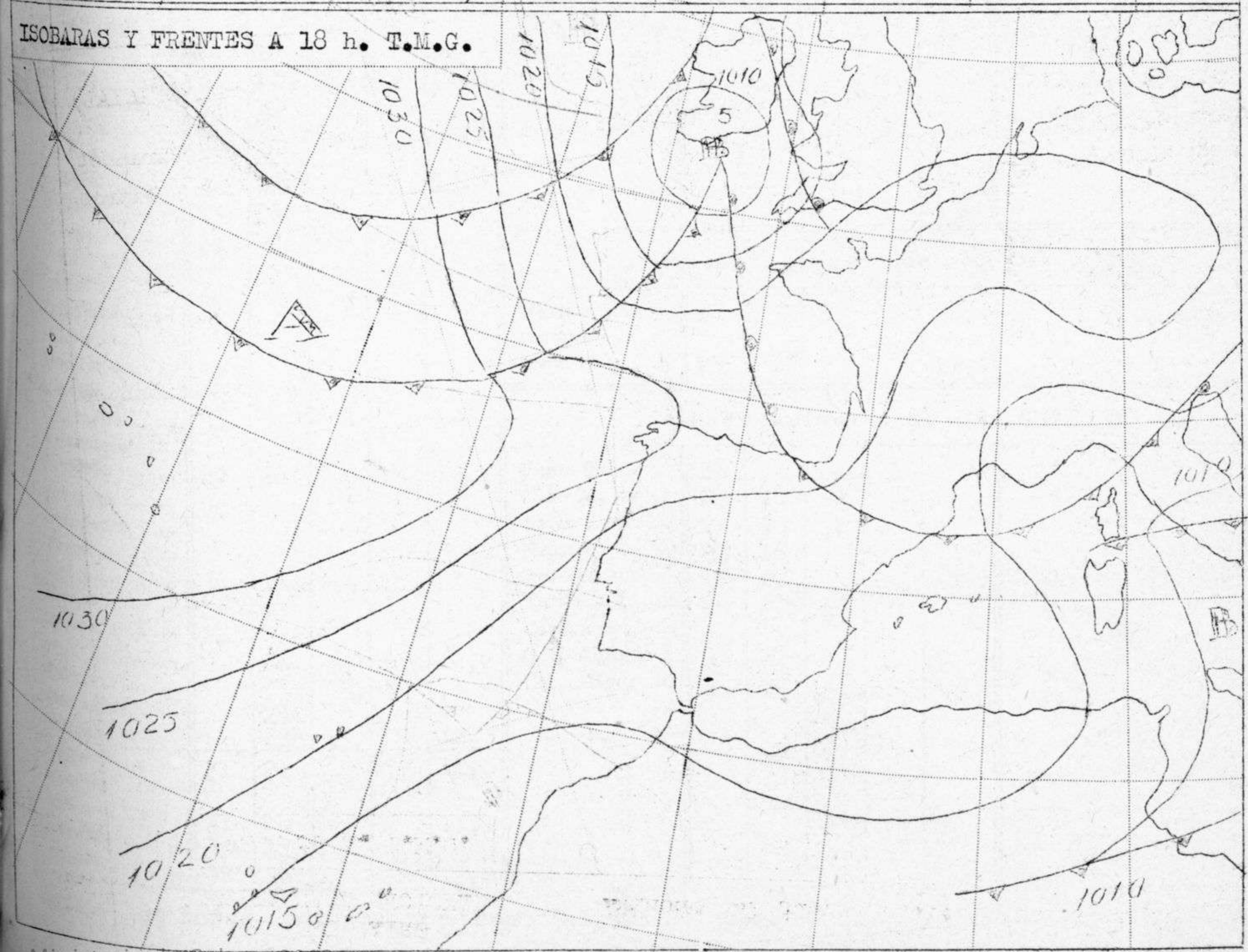


ISOBARAS Y FRENTE A 06 h. T.M.G.



ISOBARAS Y FRENTE A 18 h. T.M.G.



Ministerio del Aire

SERVICIO METEOROLOGICO NACIONAL.

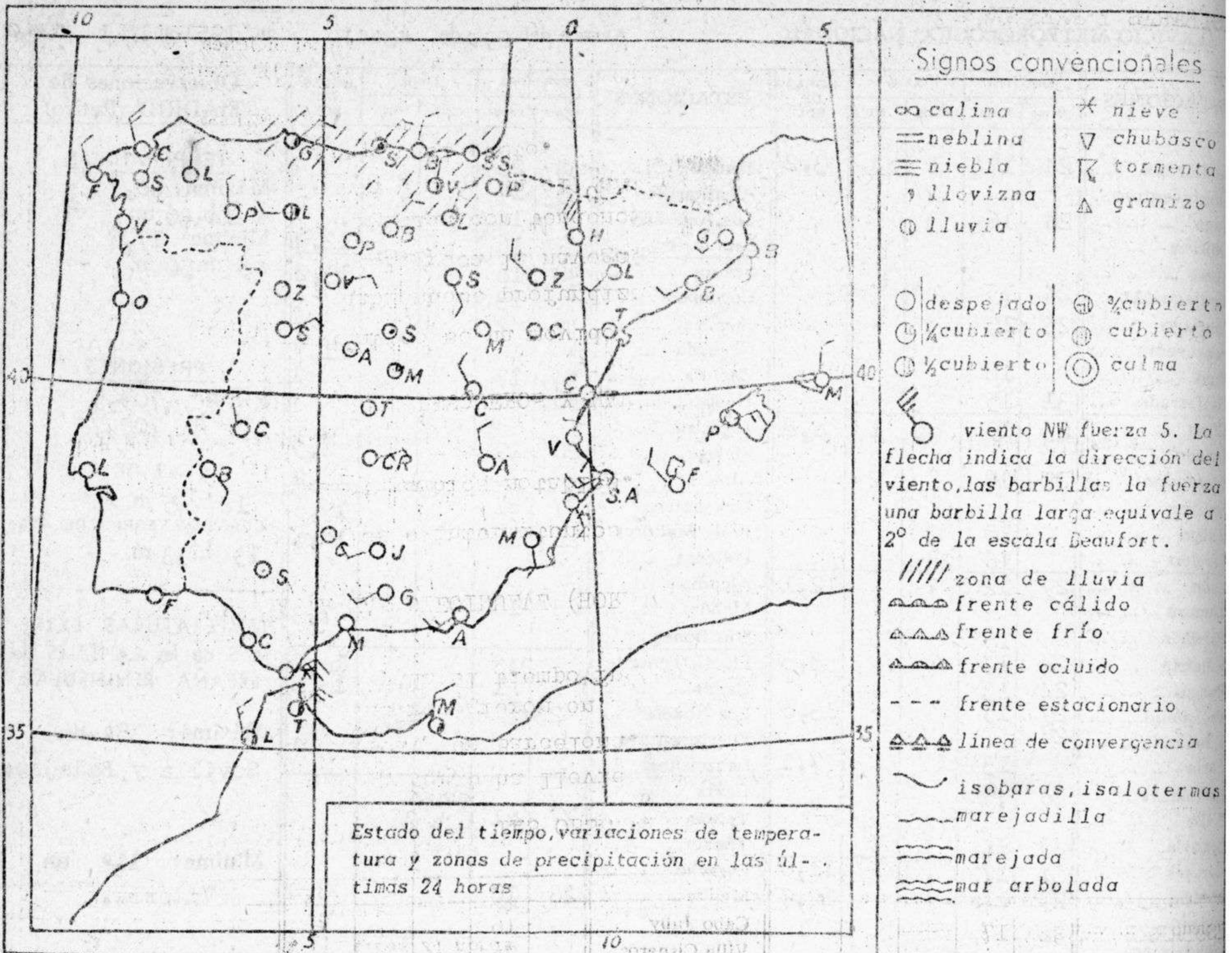
Avance del 23 de Agosto de 1951 a 18 h. T.M.G.

ESTACIONES	TEMPERATURA		LLUVIA		HORAS DE SOL	ESTACIONES	TEMPERATURA		LLUVIA		HORAS DE SOL	Observaciones de MADRID (Retiro)
	MAXIMA	MINIMA	NOCHE	DIA			MAXIMA	MINIMA	NOCHE	DIA		
La Coruña ...	24	17	1	04	3,2	Murcia... ..	34	20				<p style="text-align: center;"><u>TEMPERATURAS</u></p> Máxima 28,7 a 14.30 m. Mínima 17,2 a 5 h.50 m.
Montevitoso...						Alicantarilla ...	35	17				
Lugo	26	16				Los Alcázares...		14				
Guitiriz						San Javier... ..		16			12,3	
Rozas						Sevilla... ..	38	18			13,2	
Santiago (A) ...	24	15				Córdoba		13				
Santiago	25	15				Jaén	?	?				
Pontevedra ...						Granada	35	16			11,7	
Vigo		18				Cartuja	34	17				
Ponferrada ...	31	15				Huelva... ..	36	20				
Gijón	23	19	05	1	0,8	Algeciras						
Oviedo... ..						Málaga... ..	28	19			3,5	
Santander	22	16	8	2		Almería	28	20			12,2	
Sondica						Formentera ...	27	21			13,0	
Bilbao		15	3			P. de Mallorca	20	16			10,0	
Iguelco		16	28			Pollensa						
León	29	12	7		12,1	Alcudia						
Zamora						Mahón... ..	25	18			7,3	
Palencia		15				Son Bonet... ..						
Villafria	24	13			3,3	Sta. C. Tenerife		18			10,8	
Burgos... ..	24	13				Gando		21			10,8	
Valladolid ...	29	15			13,0	Los Rodeos ...	23					
Villanubla... ..	28					Fuerteventura						
Soria		13			7,1	Lanzarote						
Salamanca... ..	30	15				Centa						
Avila						Tetuán	27	21				
Segovia	28	14				Tánger... ..						
Barajas	31	17			11,8	Larache						
Madrid... ..	29	17			12,7	Melilla... ..	28	18			8,8	
Toledo... ..	32	17				Cabo Juby ...		16			?	
Guadalejara ...						Villa Cisneros...		20				
Cuenca	29	14				Ifni... ..						
Molina... ..	32	11			11,2							
Ciudad Real ...	32	13										
Albacete	31	13			12,7							
Cáceres	35	22										
Badajoz	38	18			13,0							
Reinosa	19	11	01									
Vitoria... ..	21	11	03	04								
Vitoria (A) ...	22											
Logroño	27	19										
Pamplona												
Huesca... ..												
Monflorite... ..	30											
Verneja	25											
Calatayud... ..	30											
Valenzuela ...												
Sanjurjo	29	20			13,1							
Zaragoza	29											
Calamocha ...												
Teruel												
Lérida	34	19			?							
Gerona... ..	29	17										
Barcelona	25											
Prat		16			12,2							
Reus												
Tarragona... ..		20										
Tortosa		23			12,3							
Castellón	31	20			12,8							
Manises												
Valencia	31	18			11,1							
Alicante	33	19										
Rabasa... ..	32	18			13,0							

Observaciones de MONTAÑA												
Navacerrada ...	23	?										
Montseny												
Izaña	25	17									11,6	

Observaciones de la COSTA												
Punta Gaica ...	22										1	
Cabo Mayor ...	20	18								8	1	
Vares	20	18								2		
Finisterre	23	16										
San Fernando...		22										
Tarifa	26	21										
Cartagena												
C. S. Antonio...	31	17										
Cabo Bagur ...	30	18										

Nota.- Las horas de sol corresponden al día de ayer.



Signos convencionales

- | | |
|---|--------------|
| ☉ calma | * nieve |
| ≡ neblina | ∇ chubasco |
| ≡ niebla | ⊞ tormenta |
| ☉ llovizna | △ granizo |
| ☉ lluvia | |
| ○ despejado | ⊕ ¼ cubierto |
| ⊙ ¼ cubierto | ⊕ cubierto |
| ⊙ ½ cubierto | ⊕ calma |
| ☉ viento NW fuerza 5. La flecha indica la dirección del viento, las barbillas la fuerza una barbilla larga equivale a 2° de la escala Beaufort. | |
| //// zona de lluvia | |
| ~ frente cálido | |
| ▲▲▲ frente frío | |
| ▲▲▲ frente ocluido | |
| - - - frente estacionario | |
| ▲▲▲ línea de convergencia | |
| ~ isobaras, isalotermas | |
| ~ marejadilla | |
| ~ marejada | |
| ~ mar arbolada | |

Estado del tiempo, variaciones de temperatura y zonas de precipitación en las últimas 24 horas

INFORMACION GENERAL DEDUCIDA DE LAS OBSERVACIONES DE LAS DIECINUEVE (HORA OFICIAL)

Durante las últimas 24 horas ha llovido en algunos puntos de la costa de Galicia en la vertiente Cantábrica y en Barcelona. Las lluvias fueron ligeras con excepción de San Sebastián donde se recogieron en la noche anterior 28 litros por metro cuadrado. En el resto de España el tiempo fue en general bueno.

TIEMPO PROBABLE HASTA LAS DIECINUEVE (HORA OFICIAL) DEL DIA 24.

Precipitaciones débiles o intermitentes a lo largo de la vertiente Cantábrica. En el resto de España sin cambios notables.

AVISO ESPECIAL PARA BARCOS PESQUEROS Y NAVIGACION DE CABO AJE.

La borrasca del Atlántico se ha movido hacia el Este y se encuentra en estos momentos sobre Irlanda, habiéndose profundizado considerablemente y con tendencia a reforzarse aun más. Es peligrosa la navegación entre el paralelo 45 y la costa Irlandesa. La mar está agitada, con tendencia a empeorar y los vientos giran alrededor del mínimo con fuerza 5 a 6. En el Cantábrico, de momento la mar no está muy agitada. Nada importante en el resto.