

BOLETÍN Meteorológico Diario



Ministerio de Medio Ambiente
Instituto Nacional de Meteorología

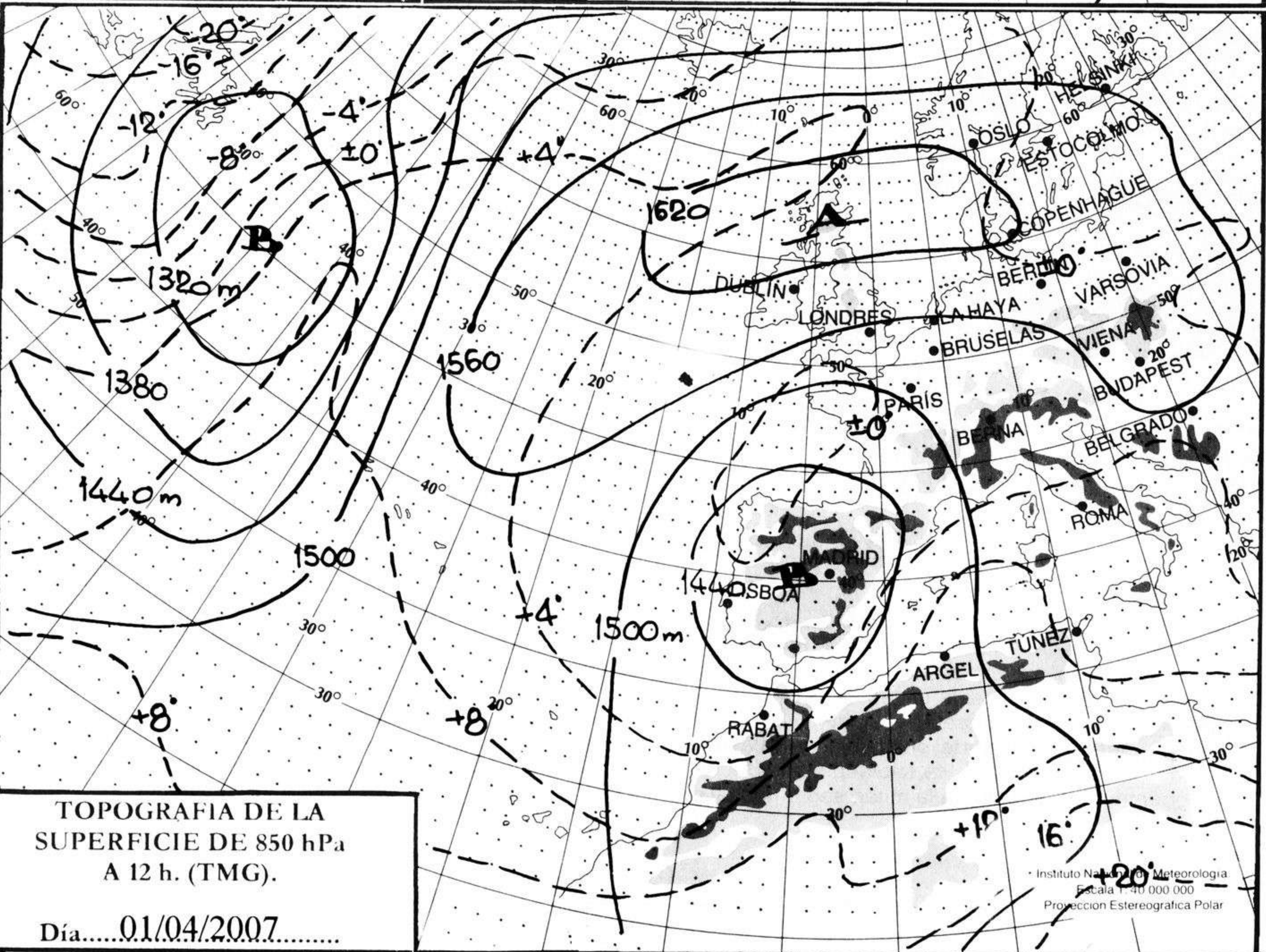
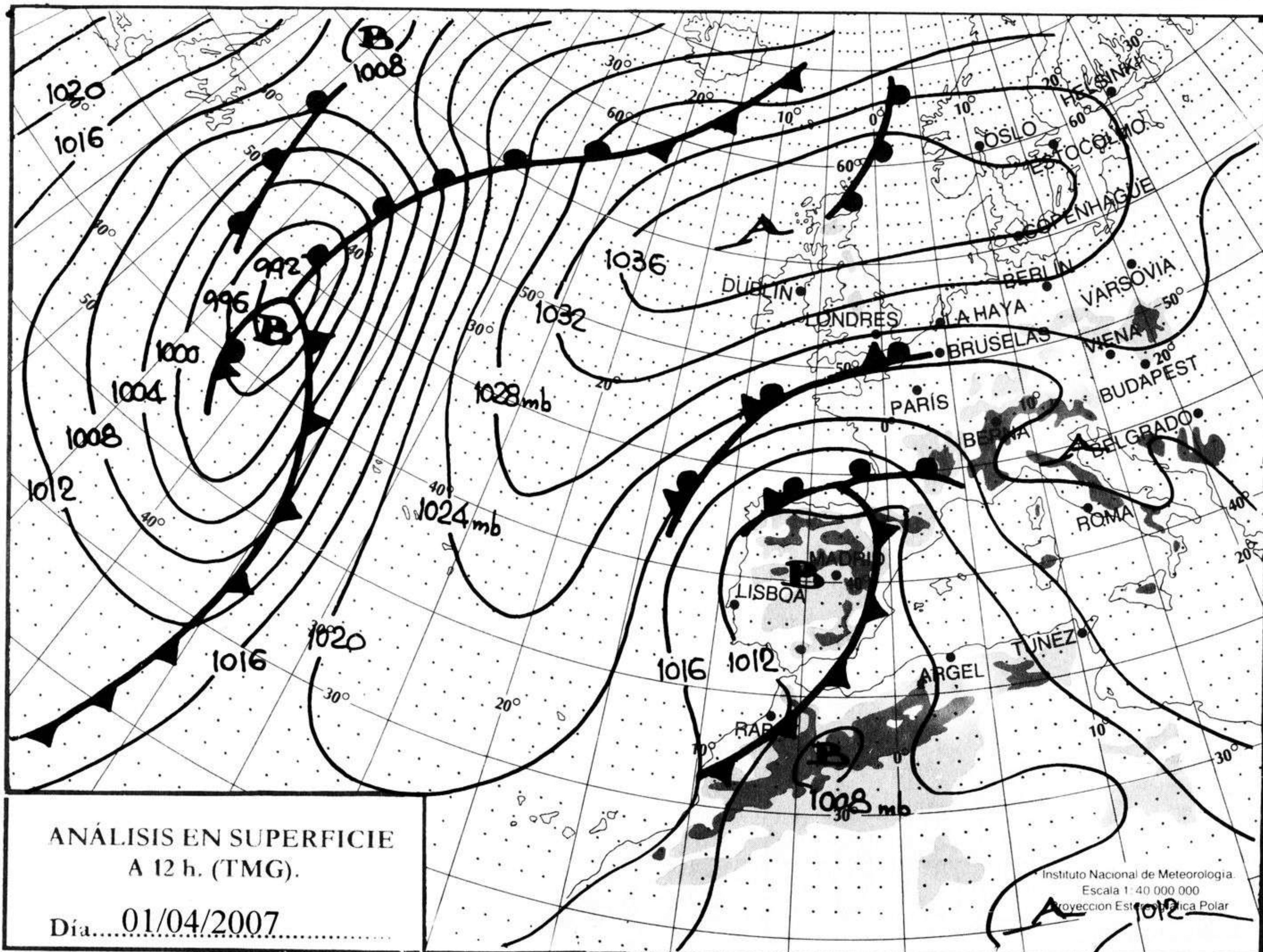
Número 92. Lunes 2 de abril de 2007

ESTACIONES	TEMPERATURA °C		PRECIPITACIÓN Um2		HORAS DE SOL (3)	ESTACIONES	TEMPERATURA °C		PRECIPITACIÓN Um2		HORAS DE SOL (3)
	MÁX (1)	MÍN (2)	DÍA (1)	NOCHE (2)			MÁX (1)	MÍN (2)	DÍA (1)	NOCHE (2)	
C.A. DE GALICIA						JAÉN	11,4	5,4	0,1		-
A CORUÑA	12,1	7,5	5		4	MÁLAGA	17,1	8,6	1	1	1,7
SANTIAGO DE COMPOSTELA	10,2	3,9	2	0,5	3,6	SEVILLA	19,1	9,1		0,5	8,9
LUGO	12,2	1,4		4	2,7	CIUDAD A. DE CEUTA					
OURENSE	14	2,9	1		2,6	CEUTA	16,5	9,4	0,3	9	3,7
PONTEVEDRA	12,9	6,1	1		6	CIUDAD A. DE MELILLA					
C.A. PRINCIPADO DE ASTURIAS						MELILLA	15,6	8,1	5	5	1
OVIEDO	11,6	4,1	8	0,2	2,8	C.A. DE EXTREMADURA					
C.A. DE CANTABRIA						BADAJOS	16,9	6,9			10,8
SANTANDER	14,1	8,4		0,1	10,8	MÉRIDA	17	7,6	0,1	2	-
C.A. DEL PAÍS VASCO						CÁCERES	14,5	6,8		3	6,2
BILBAO	14,1	8,9		4	4,8	C.A. DE CASTILLA Y LEÓN					
SAN SEBASTIÁN	10,5	7,8	4	7	1,5	ÁVILA	10,8	1,9			3,3
VITORIA	12	5,5	0,7	9	2,5	BURGOS	9,9	3,5		2	9,1
C.A. DE LA RIOJA						LEÓN	10,4	2,5		0,1	10
LOGROÑO	11,1	6,9	1	14	1,3	PALENCIA	10,2	0,4			-
C. FORAL DE NAVARRA						SALAMANCA	12,1	-0,8	0,7		7,2
PAMPLONA	10,6	7,2	12	22	0,6	SEGOVIA	10,4	4,1		0,3	5,4
C.A. DE ARAGÓN						SORIA	7,5	1,1	3	12	0,4
HUESCA	11,9	8,4	27	2	0	VALLADOLID	12,4	4,1		0,2	10,1
TERUEL	-	0,5	-	35	-	ZAMORA	12,9	2,4			9,2
ZARAGOZA	12,1	8,4		30	0	C.A. DE CASTILLA-LA MANCHA					
C.A. DE CATALUÑA						ALBACETE	12,1	2,1	4	2	0,2
BARCELONA	16,8	13,5	0,3		0,5	CIUDAD REAL	11,9	2,5	8	0,2	0,5
GIRONA	17,6	12,4	0,6	0,9	0,8	CUENCA	10,4	4,4	4	6	0,7
LLEIDA	16,4	11,6	13		0,9	GUADALAJARA	-	4,1	-	3	-
TARRAGONA	14,9	13,4	3		-	TOLEDO	13,8	3,1	11	0,4	3,9
C.A. DE LES ILLES BALEARS						C. DE MADRID					
PALMA DE MALLORCA	22,4	12,9			6,6	MADRID	14	3,5	5	0,2	4,7
IBIZA	18,2	13,0	-	-	-	C.A. DE CANARIAS					
MAHÓN	18,4	13,5			5,1	LAS PALMAS DE GRAN CANARIA	21,8	14,5			8,1
C.A. VALENCIANA						FUERTEVENTURA	20,4	13,9			4,9
ALICANTE	18,2	10,2		3	5,2	LANZAROTE	23	12,8			8,4
CASTELLÓN	18,6	12,4	0,2	2	-	SANTA CRUZ DE TENERIFE	22,1	15,1			8,6
VALENCIA	16,2	9,8		3	1,6	EL HIERRO	21,2	17,9			8,9
C.A. DE LA REGIÓN DE MURCIA						LA PALMA	21,4	15,8			7,5
MURCIA	18,9	10,8		6	5,6	NOTA:					
C.A. DE ANDALUCÍA						(1) Las máximas y precipitaciones del día son de 06 a 18 (hora TMG) de ayer.					
ALMERÍA	18,6	8,6			3,8	(2) Las mínimas y precipitaciones de la noche son de 18 de ayer a 06 (hora TMG) de hoy.					
CÁDIZ	15,4	9		7	-	(3) Las horas de sol son de ayer.					
CÓRDOBA	16,4	8,9	5	0,8	4,1	Las unidades utilizadas son: °C para la temperatura y litros por metro cuadrado para la precipitación					
GRANADA	11,4	1,1	0,2		0	Precipitación: Sin dato es cero. "ip": inapreciable. "-": Información no disponible					
HUELVA	18,1	6,4	-		8	Temperaturas y horas de sol: "-": Información no disponible					

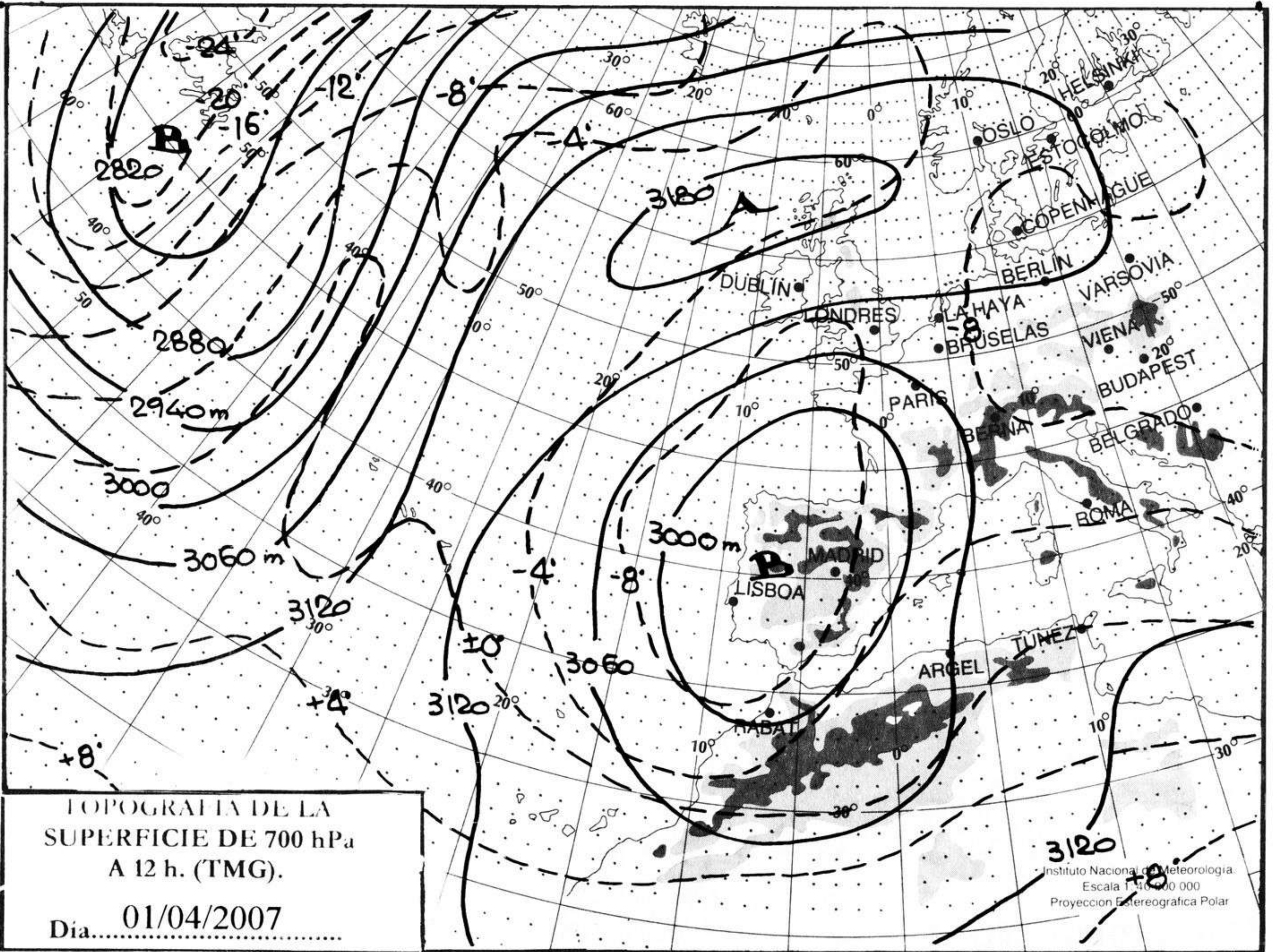
INFORMACIÓN GENERAL A LAS 06 (hora TMG)

Durante las últimas 24 horas ha estado muy nuboso o cubierto en el tercio oriental peninsular, con precipitaciones débiles a moderadas ocasionalmente tormentosas, especialmente persistentes en Teruel. En el resto de la península ha estado nuboso con chubascos débiles a moderados, ocasionalmente persistentes. Nieve en zonas altas. Nuboso en Canarias y Baleares, en este último archipiélago por nubes medias y altas. Esta mañana se han registrado bancos de niebla aislados en Albacete y puntos del valle del Duero. Las temperaturas mínimas han subido ligera a moderadamente en el norte peninsular y Baleares, han bajado en igual medida en el sureste y Canarias y no han cambiado en el suroeste. Ha soplado viento fuerte del E en el litoral catalán, moderado del NE en Canarias, flojo de componente E en el resto de la mitad septentrional peninsular y de componente W en el mitad meridional.

Teléfonos del servicio de información meteorológica TELETIEMPO: Teletiempo general: 807 170 365, predicción para capitales de municipios españoles y datos de estaciones. Teletiempo marítimo: 807 170 37X, donde X es: 0 (Baleares), 1 (Mediterráneo), 2 (costera de Cantábrico y Galicia), 3 (costera de Canarias y Andalucía Occidental) y 4 (alta mar Atlántico). Teletiempo de montaña: 807 170 38Y, donde Y es: 0 (Pirineos), 1 (Picos de Europa), 2 (Sierra de Madrid), 3 (Sistema Ibérico), 4 (Sierra Nevada) y 5 (Sierra de Gredos). Teletiempo internacional: 807 170 388. TARIFAS: Coste máximo por minuto (IVA incluido) de 0,41 € en llamadas desde teléfonos de la red fija y de 0,76 € en llamadas desde teléfono móvil (los primeros 20 segundos tienen el coste de la tarifa soporte del operador de acceso).



hPa



km. h.

