

# BOLETÍN Meteorológico Diario



Ministerio de Medio Ambiente  
Instituto Nacional de Meteorología

Número 261. Lunes 18 de septiembre de 2006

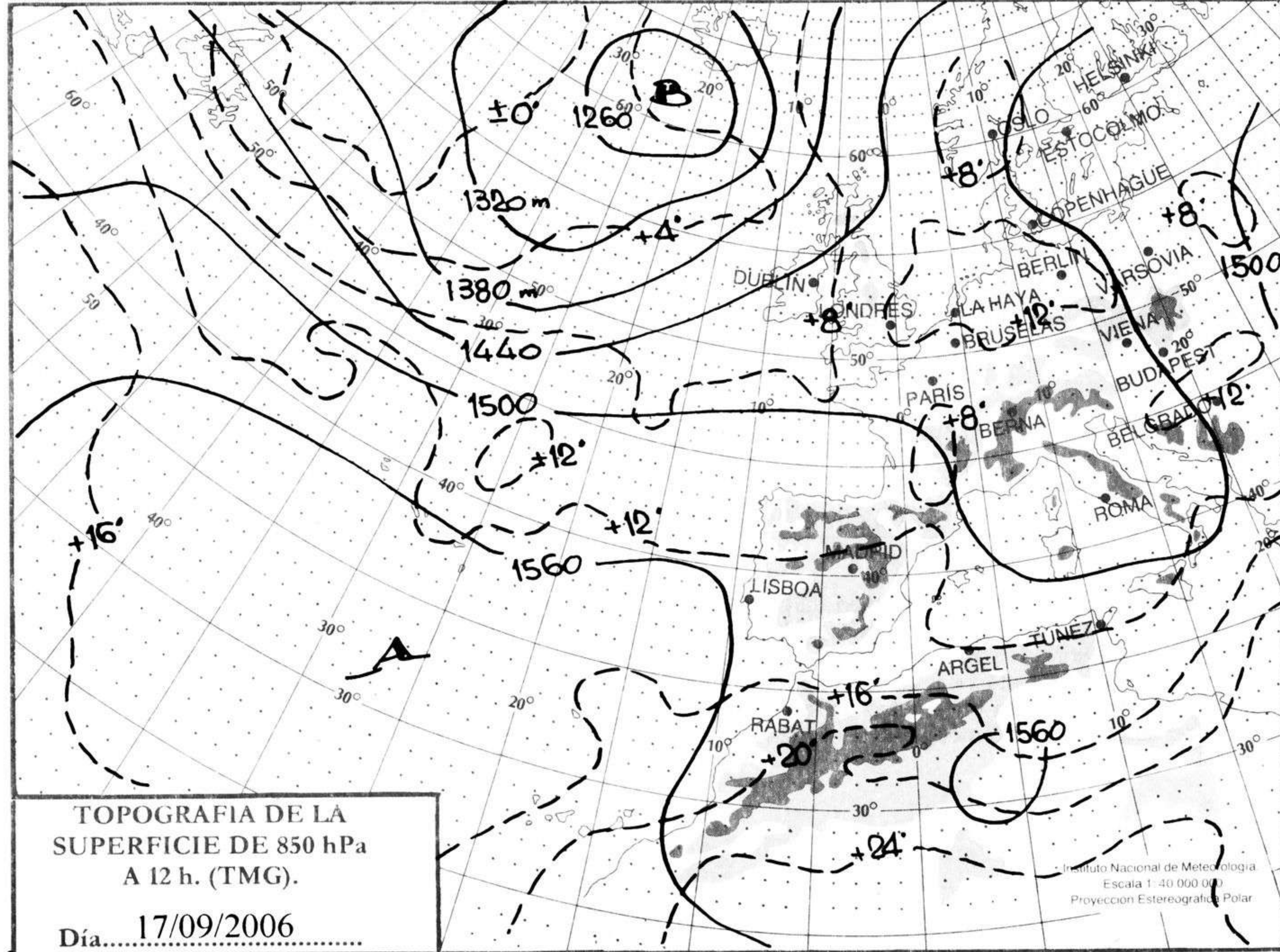
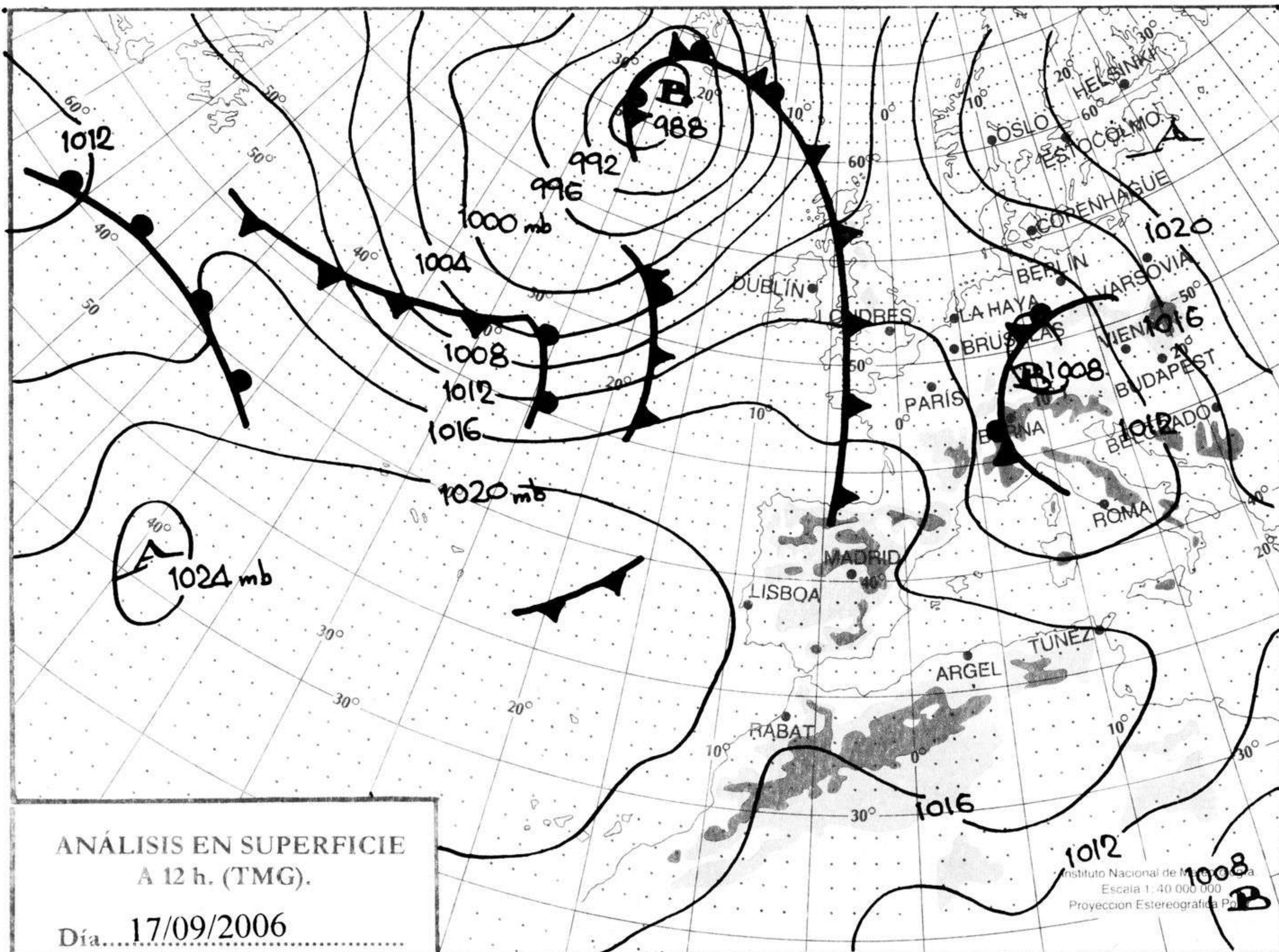
ESTACIONES	TEMPERATURA °C		PRECIPITACIÓN l/m2		HORAS DE SOL (3)	ESTACIONES	TEMPERATURA °C		PRECIPITACION l/m2		HORAS DE SOL (3)
	MÁX (1)	MÍN (2)	DÍA (1)	NOCHE (2)			MÁX (1)	MÍN (2)	DÍA (1)	NOCHE (2)	
<b>C.A. DE GALICIA</b>						JAÉN	26,4	18,1			-
A CORUÑA	23,1	15,9			4,8	MÁLAGA	26,4	16,4			11,3
SANTIAGO DE COMPOSTELA	21,8	13,4	0,2	ip	3,9	SEVILLA	31,6	18			4,1
LUGO	24,9	11,1	1		3	<b>CIUDAD A. DE CEUTA</b>					
OURENSE	26,5	13,2	7		5,8	CEUTA	26,9	21,7			-
PONTEVEDRA	21,4	14,6	2		4,2	<b>CIUDAD A. DE MELILLA</b>					
<b>C.A. PRINCIPADO DE ASTURIAS</b>						MELILLA	26,1	16,8			11
OVIEDO	22,9	15,6	0,2	0,2	3,9	<b>C.A. DE EXTREMADURA</b>					
<b>C.A. DE CANTABRIA</b>						BADAJOS	29,8	16,8			11,2
SANTANDER	22,9	18		5	1,9	MÉRIDA	29,9	16,6			-
<b>C.A. DEL PAIS VASCO</b>						CÁCERES	28,9	16,9			10,7
BILBAO	24,4	15			3	<b>C.A. DE CASTILLA Y LEÓN</b>					
SAN SEBASTIÁN	22,1	15,8	2		1,9	ÁVILA	23,2	11,9			10,4
VITORIA	22,4	9,6	ip		3,1	BURGOS	18,8	7,8	ip		0,7
<b>C.A. DE LA RIOJA</b>						LEÓN	20,1	9,5	0,1		1,7
LOGROÑO	25,8	12,8			5,2	PALENCIA	20,6	9,6			-
<b>C. FORAL DE NAVARRA</b>						SALAMANCA	24,8	10,6			8,5
PAMPLONA	22,6	12,1	ip	0,1	5,7	SEGOVIA	23,8	13,2			9
<b>C.A. DE ARAGÓN</b>						SORIA	21,5	9,5	ip		5,3
HUESCA	26,1	14,2			-	VALLADOLID	24,8	12,1			8,1
TERUEL	23,8	9,5			-	ZAMORA	24,9	12,9			5,1
ZARAGOZA	26,1	16,5			10,1	<b>C.A. DE CASTILLA-LA MANCHA</b>					
<b>C.A. DE CATALUÑA</b>						ALBACETE	25,9	11,6			11,2
BARCELONA	26,9	18			9,5	CIUDAD REAL	28,1	14,4			10,5
GIRONA	26,1	14,4			7	CUENCA	24,4	10,5			11
LLEIDA	26,5	14,6			10,3	GUADALAJARA	26,9	12,1			10,8
TARRAGONA	-	-	-	-	-	TOLEDO	28,9	16,4			11
<b>C.A. DE LES ILLES BALEARS</b>						<b>C. DE MADRID</b>					
PALMA DE MALLORCA	26,4	13,2			10,9	MADRID	28,6	14,9			10,8
IBIZA	27,5	17,8			11,3	<b>C.A. DE CANARIAS</b>					
MAHÓN	25,9	16,9			9,2	LAS PALMAS DE GRAN CANARIA	26,4	22			1,8
<b>C.A. VALENCIANA</b>						FUERTEVENTURA	25,9	21,2			4,4
ALICANTE	31,6	16,2			10,7	LANZAROTE	28,1	20,9			0,7
CASTELLÓN	29,6	18,9			11,2	SANTA CRUZ DE TENERIFE	26,4	23,4			4,6
VALENCIA	31,1	14,8			11,4	EL HIERRO	-	23,4			4,4
<b>C.A. DE LA REGIÓN DE MURCIA</b>						LA PALMA	25,1	21,9			0,8
MURCIA	31,9	16,9			9,9	<b>NOTA:</b>					
<b>C.A. DE ANDALUCÍA</b>						(1) Las máximas y precipitaciones del día son de 06 a 18 (hora TMG) de ayer.					
ALMERÍA	22,9	17,4			10,9	(2) Las mínimas y precipitaciones de la noche son de 18 de ayer a 06 (hora TMG) de hoy.					
CÁDIZ	24,6	20			-	(3) Las horas de sol son de ayer.					
CÓRDOBA	31,4	14,5			10,7	Las unidades utilizadas son: °C para la temperatura y litros por metro cuadrado para la precipitación					
GRANADA	28,9	9,9			11,6	Precipitación: Sin dato es cero. "ip": inapreciable. "-": Información no disponible					
HUELVA	31,1	18,5			11	Temperaturas y horas de sol: "-": Información no disponible					

## INFORMACIÓN GENERAL A LAS 06 (hora TMG)

Durante las últimas 24 horas ha estado muy nuboso con precipitaciones débiles en Galicia, comunidades cantábricas, norte de Castilla y León y área pirenaica. Nuboso a muy nuboso en Canarias e intervalos nubosos en el resto de la mitad norte peninsular y Baleares, predominando nubes medias y altas. Nieblas y brumas en Galicia y alto Ebro y brumas en la costa cantábrica. Las temperaturas mínimas han disminuido ligeramente en Baleares y han aumentado ligera a moderadamente en el resto de la península y en Canarias. Viento moderado del NW en el valle del Ebro y norte de Gerona y débil a moderado del NE en Canarias y de componente W en el litoral cantábrico.

Teléfonos del servicio de información meteorológica TELETIEMPO: Teletiempo general: 807 170 365, predicción para capitales de municipios españoles y datos de estaciones. Teletiempo marítimo: 807 170 37X, donde X es: 0 (Baleares), 1 (Mediterráneo), 2 (costera de Cantábrico y Galicia), 3 (costera de Canarias y Andalucía Occidental) y 4 (alta mar Atlántico). Teletiempo de montaña: 807 170 38Y, donde Y es: 0 (Pirineos), 1 (Picos de Europa), 2 (Sierra de Madrid), 3 (Sistema Ibérico), 4 (Sierra Nevada) y 5 (Sierra de Gredos). Teletiempo internacional: 807 170 388. TARIFAS: Coste máximo por minuto (IVA incluido) de 0,41 € en llamadas desde teléfonos de la red fija y de 0,76 € en llamadas desde teléfono móvil (los primeros 20 segundos tienen el coste de la tarifa soporte del operador de acceso).

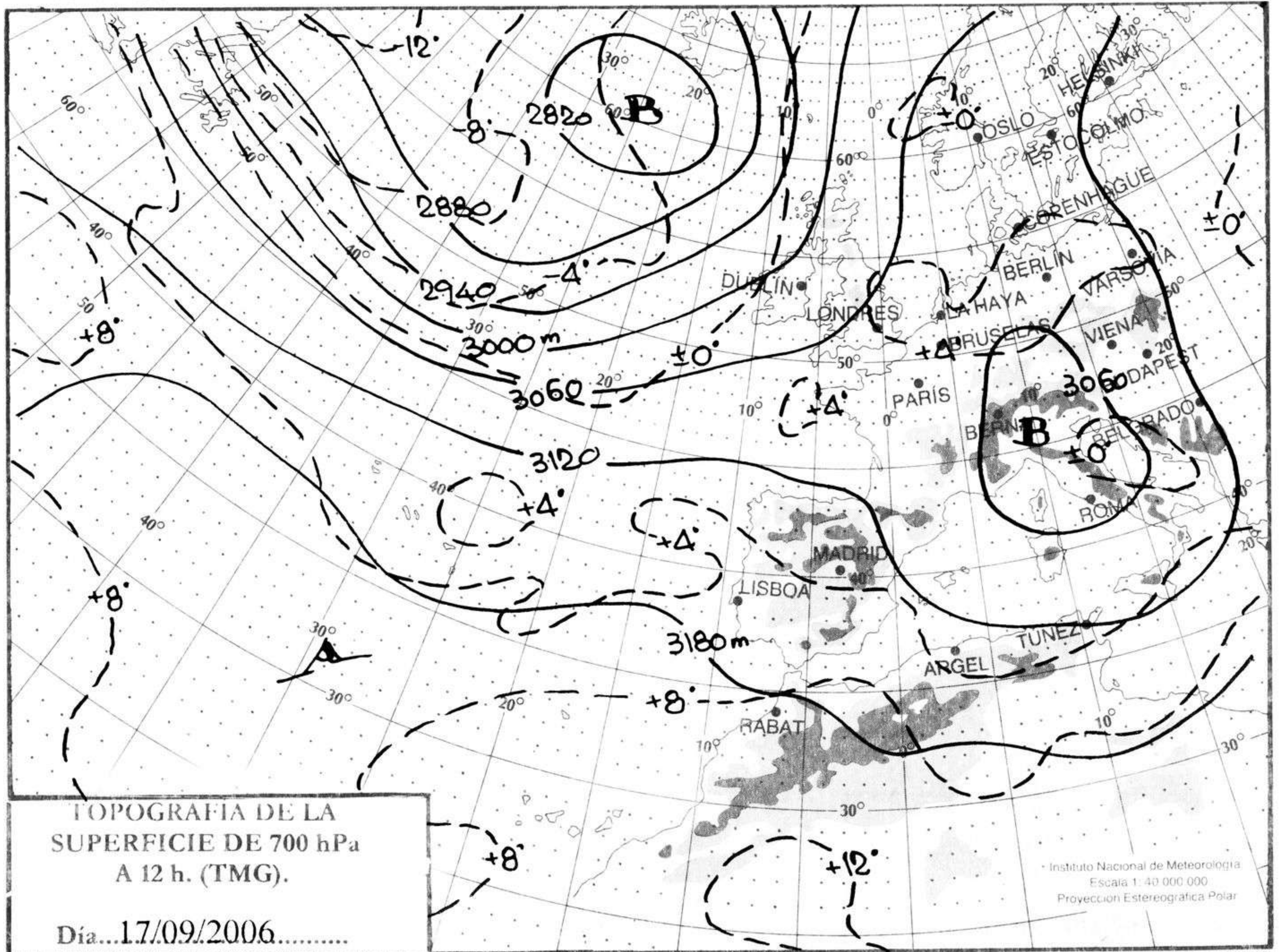






hPa

1060  
1050  
1040  
1030  
1020  
1010  
1000  
990  
980  
970  
960  
950  
940



km/h

200  
190  
180  
170  
160  
150  
140  
130  
120  
110  
100  
90  
80  
70  
60  
50  
40  
30  
20  
10

