

BOLETÍN Meteorológico Diario



Ministerio de Medio Ambiente
Instituto Nacional de Meteorología

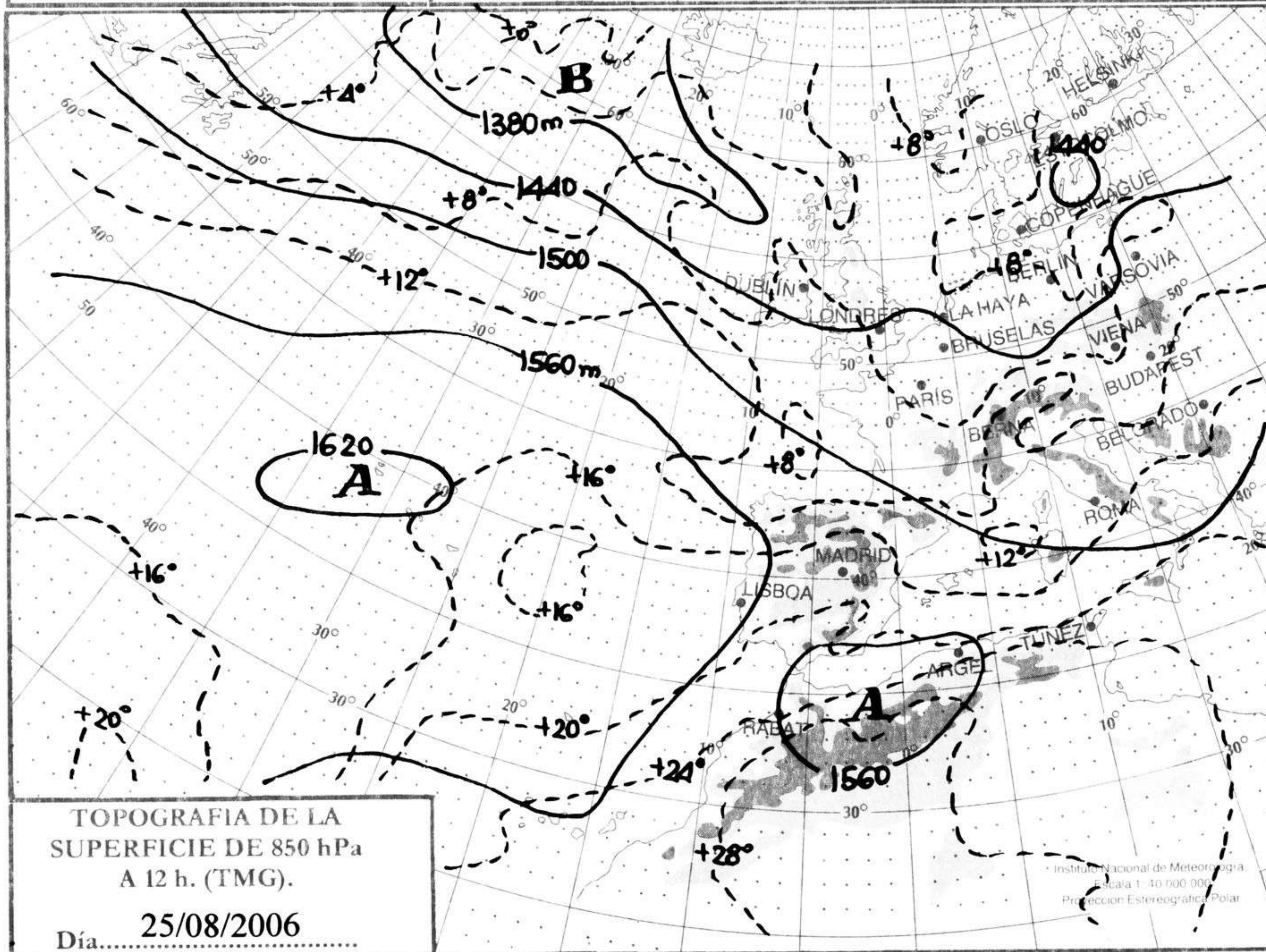
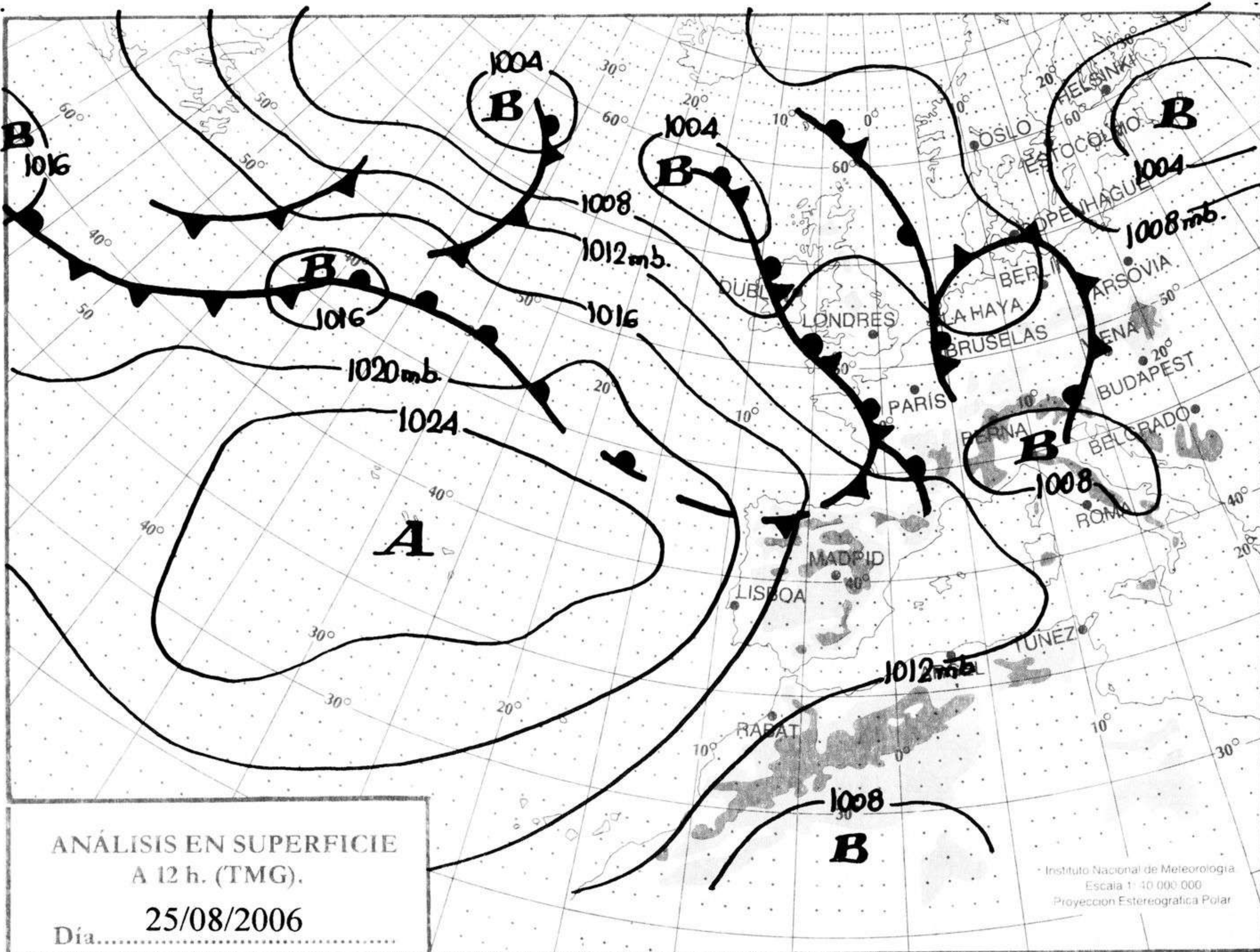
Número 238. Sábado 26 de agosto de 2006

ESTACIONES	TEMPERATURA °C		PRECIPITACIÓN Um2		HORAS DE SOL (3)	ESTACIONES	TEMPERATURA °C		PRECIPITACIÓN Um2		HORAS DE SOL (3)
	MÁX (1)	MÍN (2)	DÍA (1)	NOCHE (2)			MÁX (1)	MÍN (2)	DÍA (1)	NOCHE (2)	
C.A. DE GALICIA						JAÉN	32,8	22,2			-
A CORUÑA	23,9	17,6			5	MÁLAGA	28,4	19,4			10,6
SANTIAGO DE COMPOSTELA	23,9	14,0	2		3,3	SEVILLA	37,1	22,1			11,7
LUGO	23,8	10,9	0,4		-	CIUDAD A. DE CEUTA					
OURENSE	28,4	12,4	0,2		-	CEUTA	25,6	21,4			-
PONTEVEDRA	23,2	14,0	1		3,3	CIUDAD A. DE MELILLA					
C.A. PRINCIPADO DE ASTURIAS						MELILLA	27,6	20,4			9,7
OVIEDO	22,9	14,4	0,1		2,2	C.A. DE EXTREMADURA					
C.A. DE CANTABRIA						BADAJOS	36,8	18,5			11,8
SANTANDER	22,5	19,9	5	ip	1,6	MÉRIDA		17,9			-
C.A. DEL PAÍS VASCO						CÁCERES	34,6	19,4			12,8
BILBAO	22,5	17,8	4		0,1	C.A. DE CASTILLA Y LEÓN					
SAN SEBASTIÁN	19,9	16,5	4	2	0,5	ÁVILA	27,4	10,9			11,6
VITORIA	22,5	14,4			4,2	BURGOS	27,0	9,1			9,8
C.A. DE LA RIOJA						LEÓN	25,9	9,4			9,3
LOGROÑO	27,4	15,1			7,1	PALENCIA	26,4	9,5			-
C. FORAL DE NAVARRA						SALAMANCA	28,5	10,5			11,1
PAMPLONA	22,1	15,4	0,8		3,6	SEGOVIA	27,6	10,9			-
C.A. DE ARAGÓN						SORIA	26,8	10,1			10,7
HUESCA	-	-	-	-	-	VALLADOLID	28,6	12,1			12,4
TERUEL	30,8	11,9			-	ZAMORA	29,9	12,8			11,4
ZARAGOZA	30,4	17,6			10,1	C.A. DE CASTILLA-LA MANCHA					
C.A. DE CATALUÑA						ALBACETE	32,5	15,4			12,4
BARCELONA	27,9	20,5			6,3	CIUDAD REAL	34	20,2			11,4
GIRONA	27,6	16,2	4	5	6,4	CUENCA	29,9	15,4			-
LLEIDA	30,6	15,6			11,9	GUADALAJARA	32,1	13,4			-
TARRAGONA	30,0	20,6			-	TOLEDO	34,1	19,1			12,5
C.A. DE LES ILLES BALEARS						C. DE MADRID					
PALMA DE MALLORCA	29,4	21,4			10,7	MADRID	33,8	16,4			11,4
IBIZA	29,4	22,1			10,2	C.A. DE CANARIAS					
MAHÓN	28,9	21,4			10,4	LAS PALMAS DE GRAN CANARIA	27,1	21,5			9,8
C.A. VALENCIANA						FUERTEVENTURA	26,0	20,5			9,9
ALICANTE	30,6	22,2			10,3	LANZAROTE	30,0	21,4			10,2
CASTELLÓN	31,5	22,9			-	SANTA CRUZ DE TENERIFE	28,1	22,5			10,4
VALENCIA	31,8	20,2			11,1	EL HIERRO		22,6			8,3
C.A. DE LA REGIÓN DE MURCIA						LA PALMA	27,2	21,5			9,8
MURCIA	33,8	22,1			11,1	NOTA:					
C.A. DE ANDALUCÍA						(1) Las máximas y precipitaciones del día son de 06 a 18 (hora TMG) de ayer.					
ALMERÍA	27,0	19,4			10,6	(2) Las mínimas y precipitaciones de la noche son de 18 de ayer a 06 (hora TMG) de hoy.					
CÁDIZ	25,8	22,1			-	(3) Las horas de sol son de ayer.					
CÓRDOBA	38,2	20,6			11,4	Las unidades utilizadas son: °C para la temperatura y litros por metro cuadrado para la precipitación					
GRANADA	34,9	15,2			11,2	Precipitación: Sin dato es cero. "ip": inapreciable. "-": Información no disponible					
HUELVA	35,9	21,1			-	Temperaturas y horas de sol: "-": Información no disponible					

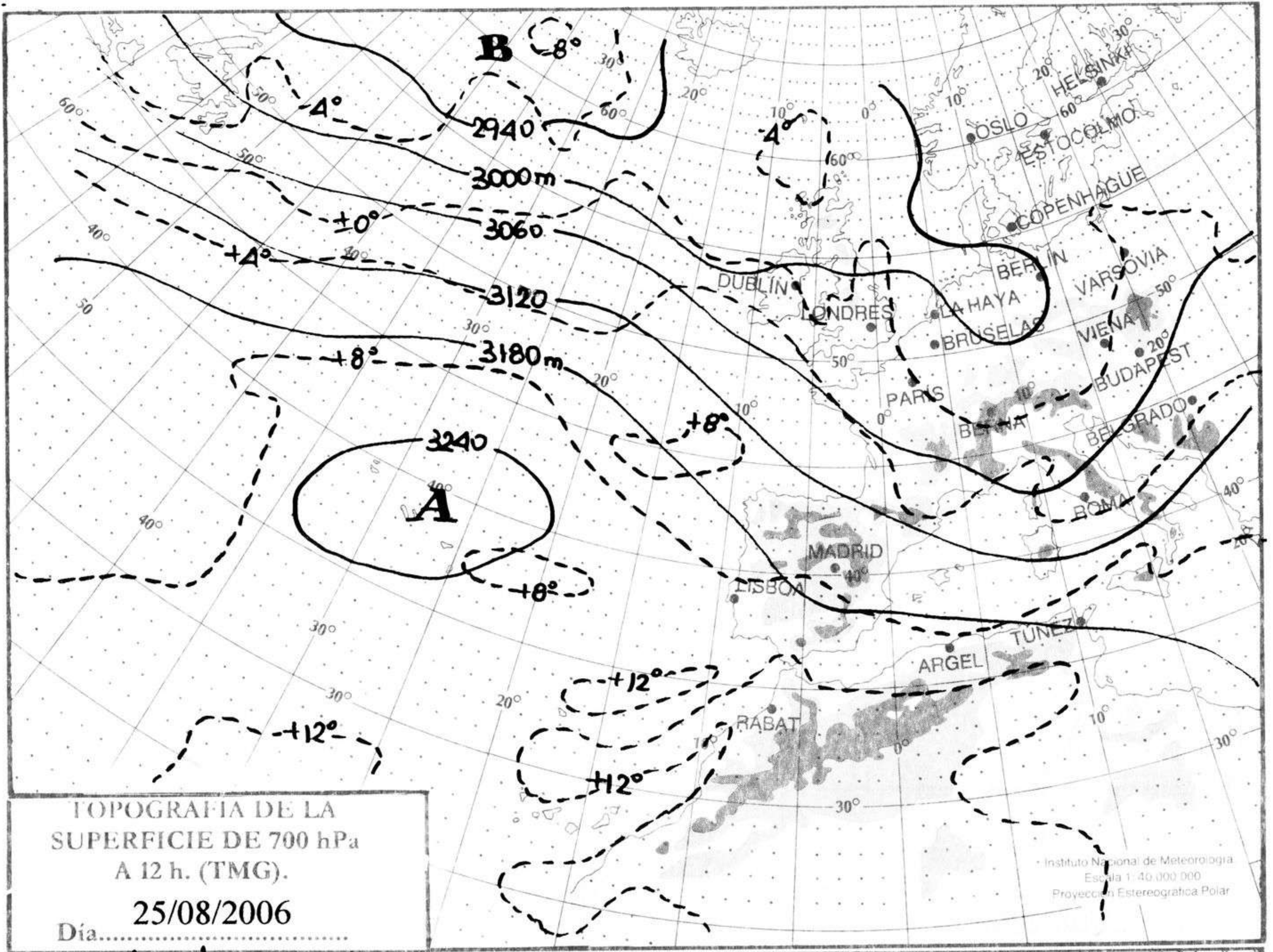
INFORMACIÓN GENERAL A LAS 06 (hora TMG)

Durante las últimas 24 horas ha estado muy nuboso o cubierto en el tercio norte peninsular con precipitaciones débiles en las comunidades cantábricas y Pirineos. Muy nuboso en Cataluña con tormentas aisladas y precipitaciones débiles en Gerona y Pirineos. Nubosidad en Baleares con alguna precipitación débil. Intervalos nubosos de tipo estratiforme en el área de Estrecho y mar de Alborán. Intervalos de nubosidad media y alta en Aragón y Baleares. Brumas y nieblas en el Estrecho, Galicia y en litoral mediterráneo andaluz. Las temperaturas mínimas han bajado notablemente en el noroeste peninsular, han subido notablemente en Navarra y Alto Aragón y permanecieron sin cambios en el resto de España. Viento moderado con intervalos de fuerte del NE en Canarias, del W a NW en el litoral cantábrico oriental y NW moderado a fuerte en el golfo de León y flojo variable en el resto.

Teléfonos del servicio de información meteorológica TELETIEMPO: Teletiempo general: 807 170 365, predicción para capitales de municipios españoles y datos de estaciones. Teletiempo marítimo: 807 170 37X, donde X es: 0 (Baleares), 1 (Mediterráneo), 2 (costera de Cantábrico y Galicia), 3 (costera de Canarias y Andalucía Occidental) y 4 (alta mar Atlántico). Teletiempo de montaña: 807 170 38Y, donde Y es: 0 (Pirineos), 1 (Picos de Europa), 2 (Sierra de Madrid), 3 (Sistema Ibérico), 4 (Sierra Nevada) y 5 (Sierra de Gredos). Teletiempo internacional: 807 170 388. TARIFAS: Coste máximo por minuto (IVA incluido) de 0,41 € en llamadas desde teléfonos de la red fija y de 0,76 € en llamadas desde teléfono móvil (los primeros 20 segundos tienen el coste de la tarifa soporte del operador de acceso).



hPa



km./h.

