

BOLETÍN Meteorológico



Ministerio de Medio Ambiente
Instituto Nacional de Meteorología

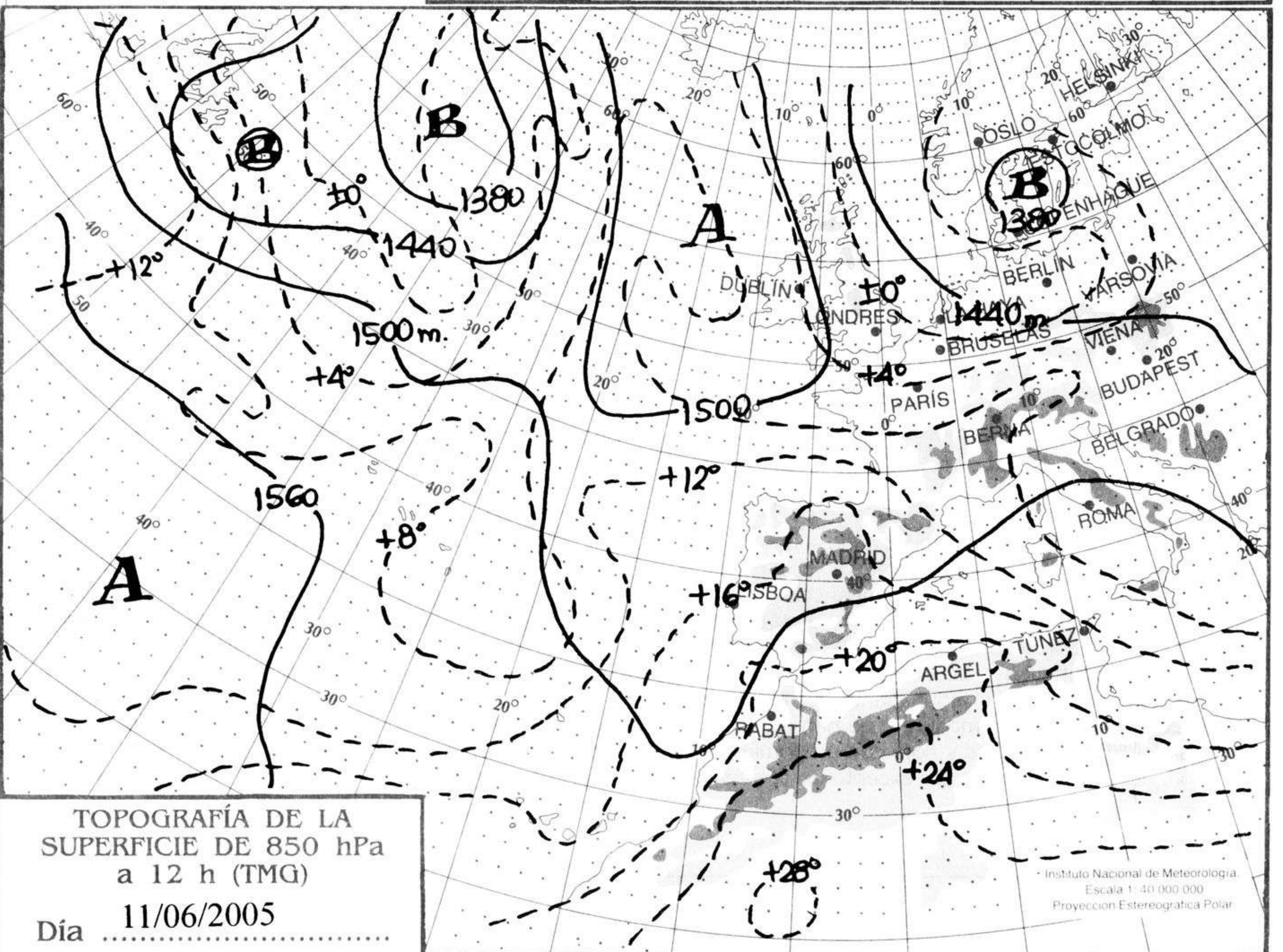
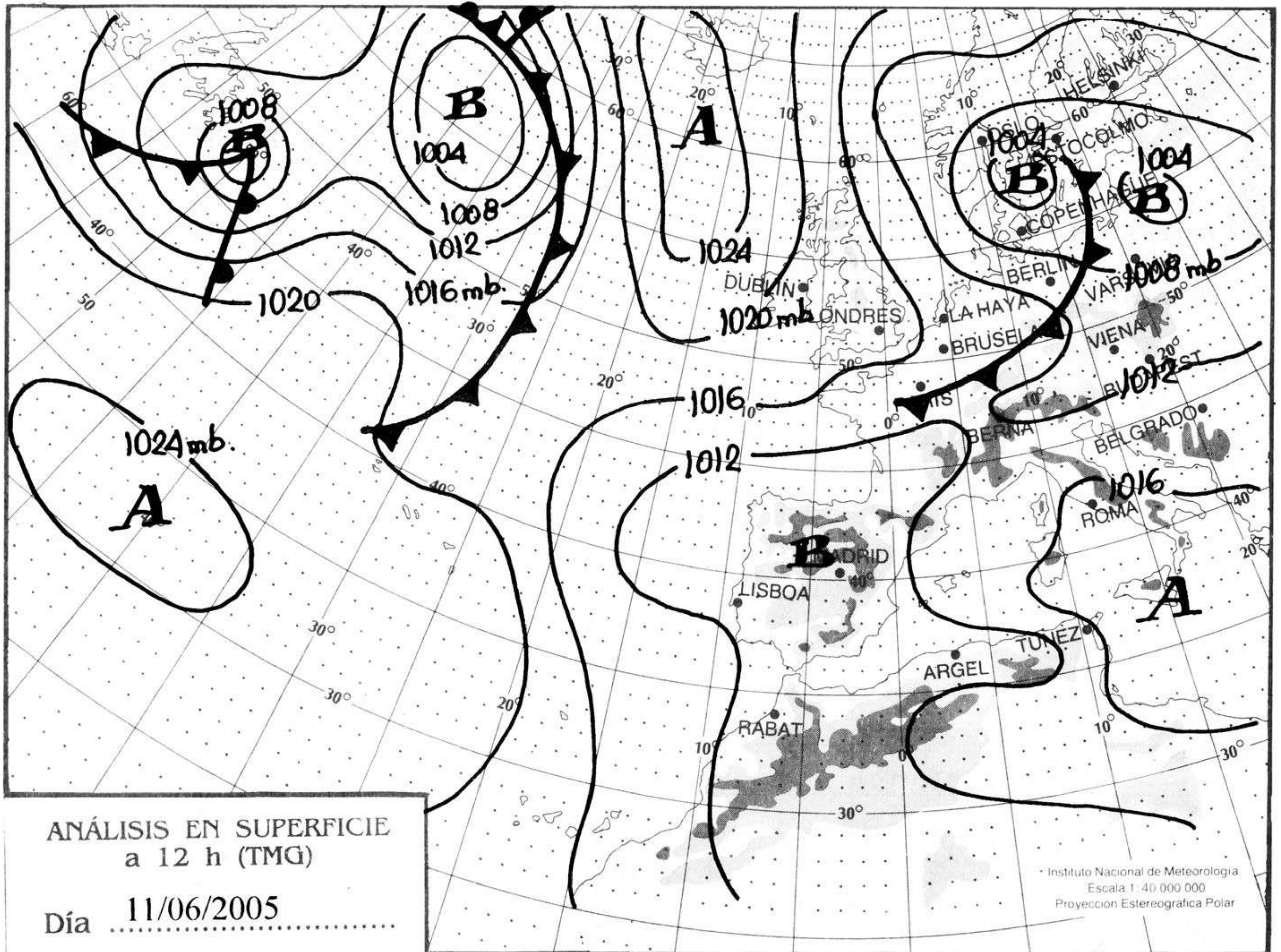
Número 163. Domingo 12 de junio de 2005

ESTACIONES	TEMPERATURA °C		PRECIPITACIÓN Vm2		HORAS DE SOL (3)	ESTACIONES	TEMPERATURA °C		PRECIPITACIÓN Vm2		HORAS DE SOL (3)
	MÁX (1)	MÍN (2)	DÍA (1)	NOCHE (2)			MÁX (1)	MÍN (2)	DÍA (1)	NOCHE (2)	
C.A. DE GALICIA						JAÉN	34,1	21,9			-
A CORUÑA	27,6	14,8			13,1	MÁLAGA	26,5	18,5			11,6
SANTIAGO DE COMPOSTELA	18,6	-			-	SEVILLA	37,1	20,5			11,3
LUGO	23,4	13			-	CIUDAD A. DE CEUTA					
OURENSE	33,9	15,4			-	CEUTA	23,6	18,1			-
PONTEVEDRA	23,8	15,1			11,8	CIUDAD A. DE MELILLA					
C.A. PRINCIPADO DE ASTURIAS						MELILLA	23,8	19,6			8,4
OVIEDO	23,8	12,8			9,2	C.A. DE EXTREMADURA					
C.A. DE CANTABRIA						BADAJOS	36,4	18,8			10,7
SANTANDER	20,5	14,6			12,7	MÉRIDA	37,5	18,9			-
C.A. DEL PAÍS VASCO						CÁCERES	35,6	20,4			11,7
BILBAO	26,2	14,1			13	C.A. DE CASTILLA Y LEÓN					
SAN SEBASTIÁN	21,4	16,1			14,4	ÁVILA	29,2	15,1	12	0,1	5,1
VITORIA	27,5	9,6			13,1	BURGOS	29	10,6			10
C.A. DE LA RIOJA						LEÓN	26,4	13,5	0,2		10,2
LOGROÑO	29,8	13,8			10,5	PALENCIA	-	11,6	0,5		-
C. FORAL DE NAVARRA						SALAMANCA	32,8	13,9	1		6,4
PAMPLONA	28,9	13,4			13	SEGOVIA	29,8	17,4	0,8		7,4
C.A. DE ARAGÓN						SORIA	29,9	11,4			10,5
HUESCA	28,4	14,6			-	VALLADOLID	32,5	13,6	2		9,3
TERUEL	27,8	11,5		5	8,9	ZAMORA	31,8	15,1			9,6
ZARAGOZA	30,5	18,1			11,6	C.A. DE CASTILLA-LA MANCHA					
C.A. DE CATALUÑA						ALBACETE	30,8	15,8	0,4	ip	7,9
BARCELONA	23,9	17,1			10,9	CIUDAD REAL	34,8	16,9	2	0,3	9,7
GIRONA	26,2	12,6			12,4	CUENCA	31,1	14,6			-
LLEIDA	27,9	15,9			12	GUADALAJARA	33,1	-			-
TARRAGONA	23	19,9			-	TOLEDO	36,1	17,4	0,9		8,4
C.A. DE LES ILLES BALEARS						C. DE MADRID					
PALMA DE MALLORCA	26,8	13,9			12,2	MADRID	33,6	15,5		0,1	6,4
IBIZA	25,4	19,9			12	C.A. DE CANARIAS					
MAHÓN	23,8	15,8			10,7	LAS PALMAS DE GRAN CANARIA	24,9	19,8			11,8
C.A. VALENCIANA						FUERTEVENTURA	27,9	19,9			11,5
ALICANTE	25,9	17,8			8,8	LANZAROTE	25,9	19,4			10,2
CASTELLÓN	25,4	17,9			-	SANTA CRUZ DE TENERIFE	26,1	19,9			10
VALENCIA	25	15,8	0,6		1,6	EL HIERRO	24,2	20,4		ip	7,8
C.A. DE LA REGIÓN DE MURCIA						LA PALMA	22,5	19,6			0
MURCIA	29,8	17,4			10,6	NOTA:					
C.A. DE ANDALUCÍA						(1) Las máximas y precipitaciones del día son de 06 a 18 (hora TMG) de ayer.					
ALMERÍA	28,4	20,9			12,8	(2) Las mínimas y precipitaciones de la noche son de 18 de ayer a 06 (hora TMG) de hoy.					
CÁDIZ	27,5	20,4			-	(3) Las horas de sol son de ayer.					
CÓRDOBA	37,9	19,5			-	Las unidades utilizadas son: °C para la temperatura y litros por metro cuadrado para la precipitación					
GRANADA	34,4	15,1			12,1	Precipitación: Sin dato es cero. "ip": inapreciable. "-": Información no disponible					
HUELVA	34,4	17,8			12,5	Temperaturas y horas de sol: "-": Información no disponible					

INFORMACIÓN GENERAL A LAS 06 (hora TMG)

Durante las últimas 24 horas ha estado muy nuboso o cubierto en Galicia, Cantábrico y, con nubosidad de evolución diurna, en el cuadrante nororiental peninsular. Ha estado poco nuboso en el sur y oeste de Castilla-León, Madrid, Extremadura y norte de Castilla-La Mancha. En el resto de las regiones ha estado nuboso o muy nuboso. Ha habido precipitaciones débiles en Galicia y, de carácter tormentoso, localmente fuertes o muy fuertes y acompañadas de granizo, en el Cantábrico, Alto Ebro, Aragón, Cataluña, Castellón y norte de Castilla y León. Durante la noche se han producido precipitaciones débiles ocasionalmente acompañadas de tormentas en el sur de la meseta meridional. Se han registrado brumas y algún banco de niebla en Galicia y el Cantábrico. Las temperaturas mínimas han bajado moderadamente en Extremadura y no han cambiado o han subido ligeramente en el resto. El viento ha sido moderado del N y del NE en Canarias y flojo con predominio de la componente W en el oeste peninsular y con predominio de las componentes E y S en el resto, excepto las rachas fuertes o muy fuertes que se hayan producido en tormentas.

Telefonos del servicio de información meteorológica TELETIEMPO: Teletiempo general: 807 170 365, predicción para capitales de municipios españoles y datos de estaciones. Teletiempo marítimo: 807 170 37X, donde X es: 0 (Baleares), 1 (Mediterráneo), 2 (costera de Cantábrico y Galicia), 3 (costera de Canarias y Andalucía Occidental) y 4 (alta mar Atlántico). Teletiempo de montaña: 807 170 38Y, donde Y es: 0 (Pirineos), 1 (Picos de Europa), 2 (Sierra de Madrid), 3 (Sistema Ibérico), 4 (Sierra Nevada) y 5 (Sierra de Gredos). Teletiempo internacional: 807 170 388. TARIFAS: Coste máximo por minuto (IVA incluido) de 0,41 € en llamadas desde teléfonos de la red fija y de 0,76 € en llamadas desde teléfono móvil (los primeros 20 segundos tienen el coste de la tarifa soporte del operador de acceso).

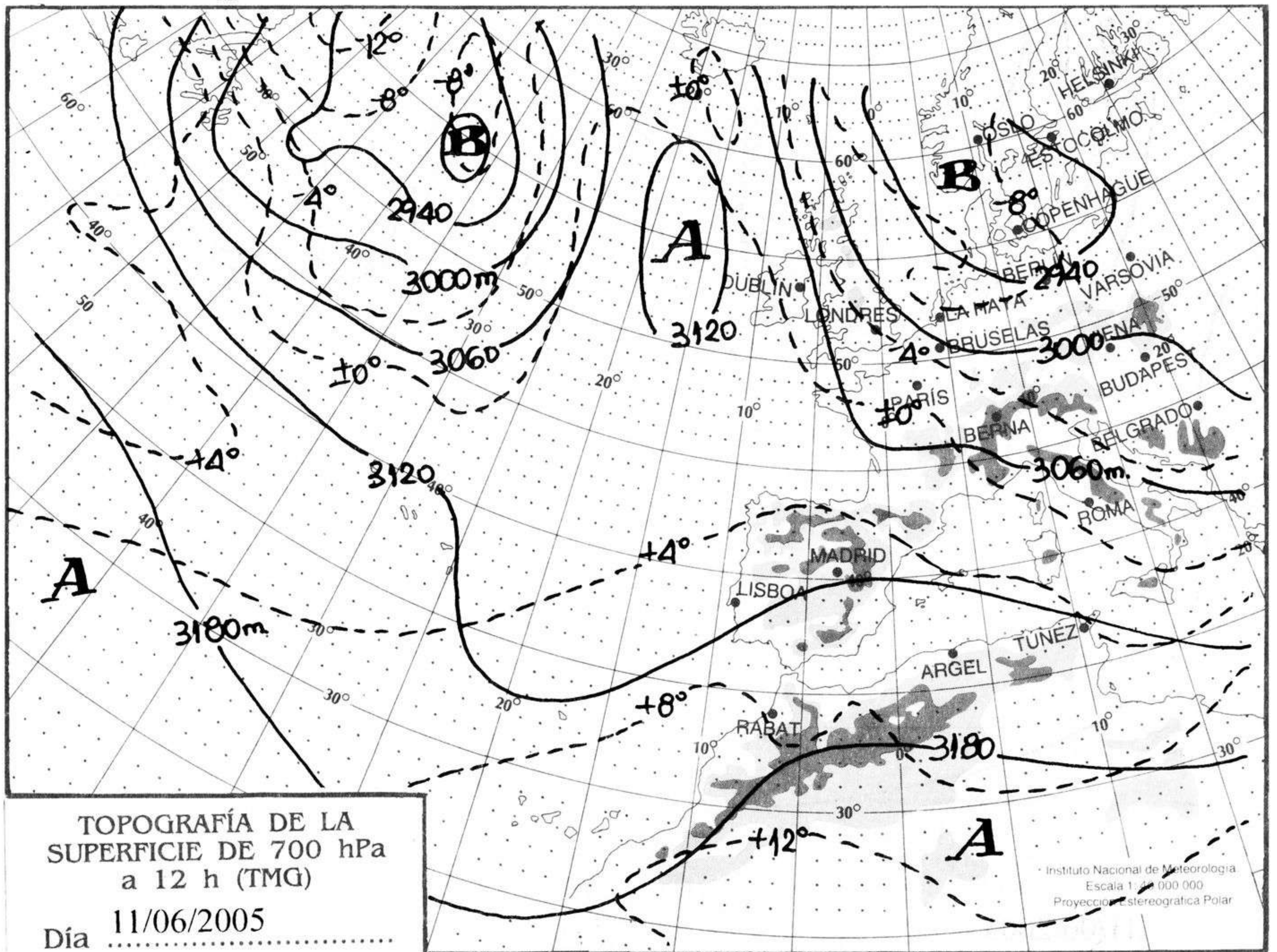


mm
800
790
780
770
760
750
740
730
720
710
700

nudos
110
100
90
80
70
60
50
40
30
20
10

hPa

1060
1050
1040
1030
1020
1010
1000
990
980
970
960
950
940



km./h.

200
190
180
170
160
150
140
130
120
110
100
90
80
70
60
50
40
30
20
10

