

BOLETÍN Meteorológico



Ministerio de Medio Ambiente
Instituto Nacional de Meteorología

Número 136. Lunes 16 de mayo de 2005

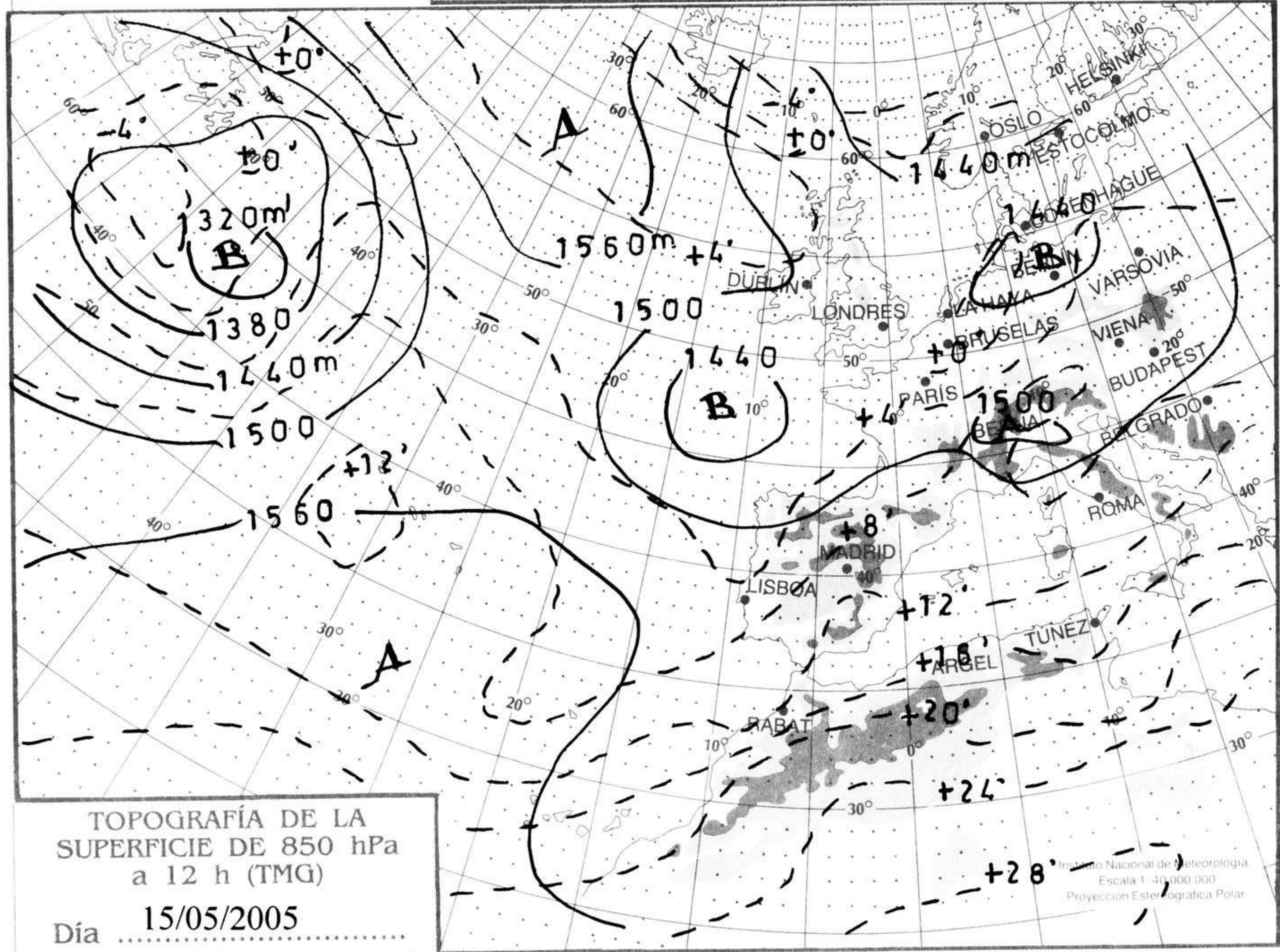
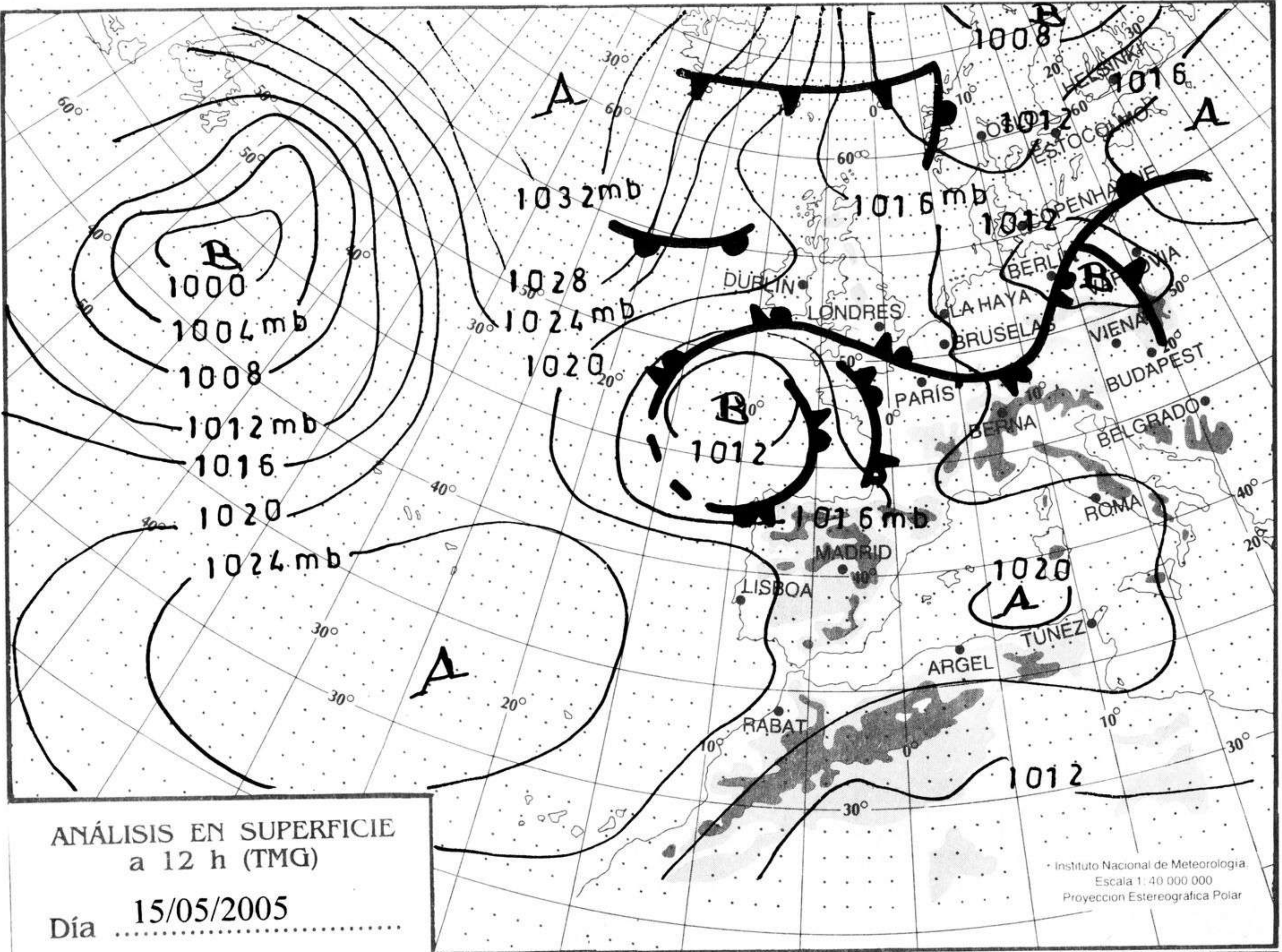
Ministerio de Medio Ambiente. Prohibida su reproducción total o parcial por cualquier medio sin autorización expresa por escrito.
 Instituto Nacional de Meteorología. C/ Leonardo Prieto Castro, 8. Ciudad Universitaria. 28040 Madrid. NIPPO: 310-05-009-6

ESTACIONES	TEMPERATURA °C		PRECIPITACIÓN l/m2		HORAS DE SOL (3)	ESTACIONES	TEMPERATURA °C		PRECIPITACIÓN l/m2		HORAS DE SOL (3)
	MÁX (1)	MÍN (2)	DÍA (1)	NOCHE (2)			MÁX (1)	MÍN (2)	DÍA (1)	NOCHE (2)	
C.A. DE GALICIA						JAÉN	22,6	12,4			-
A CORUÑA	15,8	11,5	16	2	1,3	MÁLAGA	27,4	18,1			12
SANTIAGO DE COMPOSTELA	13,1	8,4	43	10	0,3	SEVILLA	28,8	14,9			12
LUGO	11,9	7,5	21	8	2,2	CIUDAD A. DE CEUTA					
OURENSE	16,1	10,4	3	17	-	CEUTA	26,5	15,5			10,1
PONTEVEDRA	15,6	10,1	11	15	0,6	CIUDAD A. DE MELILLA					
C.A. PRINCIPADO DE ASTURIAS						MELILLA	24,1	18,8			10,2
OVIEDO	17	9,1	8	2	2,5	C.A. DE EXTREMADURA					
C.A. DE CANTABRIA						BADAJOS	24,1	10,1			12,8
SANTANDER	16,5	11,1		12	9	MÉRIDA	23,4	8,8			-
C.A. DEL PAÍS VASCO						CÁCERES	22,1	8,8			10,6
BILBAO	24,4	10,9			6,1	C.A. DE CASTILLA Y LEÓN					
SAN SEBASTIÁN	18,2	10,6			6,1	ÁVILA	17,4	2,9			7,5
VITORIA	20,1	6,9			8,7	BURGOS	16,8	4,1			6
C.A. DE LA RIOJA						LEÓN	14,4	6,4		4	5,8
LOGROÑO	21,5	7,8			7,5	PALENCIA	14,6	3,9			-
C. FORAL DE NAVARRA						SALAMANCA	17,4	5,1			6,8
PAMPLONA	20,6	7,4			6	SEGOVIA	17,4	4,4			5,1
C.A. DE ARAGÓN						SORIA	16,9	3,6			6,7
HUESCA	23,2	10,1			9,7	VALLADOLID	17,9	6,5			7,5
TERUEL	24,1	8,4			11,7	ZAMORA	18,1	8,5			9
ZARAGOZA	24,6	10,4			9,5	C.A. DE CASTILLA-LA MANCHA					
C.A. DE CATALUÑA						ALBACETE	25,1	11,6			9,8
BARCELONA	22	15,9		2	10,8	CIUDAD REAL	23,8	10,5			11,6
GIRONA	26,1	14		1	9,4	CUENCA	20,6	7,5			11,2
LLEIDA	26,5	12,6		2	10	GUADALAJARA	21,4	3,6	0,2		10,2
TARRAGONA	20,8	14,4		2	-	TOLEDO	23	8			11
C.A. DE LES ILLES BALEARS						C. DE MADRID					
PALMA DE MALLORCA	23,8	12,1			12	MADRID	21,9	5,9			9,6
IBIZA	22,2	17,9		0,1	8,2	C.A. DE CANARIAS					
MAHÓN	21,9	14,4			12,5	LAS PALMAS DE GRAN CANARIA	23,4	17,9			4,2
C.A. VALENCIANA						FUERTEVENTURA	23,9	18,2			5,7
ALICANTE	25,5	11,9			9,1	LANZAROTE	24	17,8			4,5
CASTELLÓN	-	17,5			13,7	SANTA CRUZ DE TENERIFE	23,5	18,4			5,3
VALENCIA	28,6	16,8			13	EL HIERRO	20,6	18,9			6
C.A. DE LA REGIÓN DE MURCIA						LA PALMA	23,6	18,6			7,2
MURCIA	28,8	13,1			10,2	NOTA:					
C.A. DE ANDALUCÍA						(1) Las máximas y precipitaciones del día son de 06 a 18 (hora TMG) de ayer.					
ALMERÍA	22,1	13,9			10,6	(2) Las mínimas y precipitaciones de la noche son de 18 de ayer a 06 (hora TMG) de hoy.					
CÁDIZ	22,9	15,8			-	(3) Las horas de sol son de ayer.					
CÓRDOBA	27,5	11,5			12,6	Las unidades utilizadas son: °C para la temperatura y litros por metro cuadrado para la precipitación					
GRANADA	25,6	8			12,1	Precipitación: Sin dato es cero. "ip": inapreciable. "-": Información no disponible					
HUELVA	26,6	13,5			13	Temperaturas y horas de sol: "-": Información no disponible					

INFORMACIÓN GENERAL A LAS 06 (hora TMG)

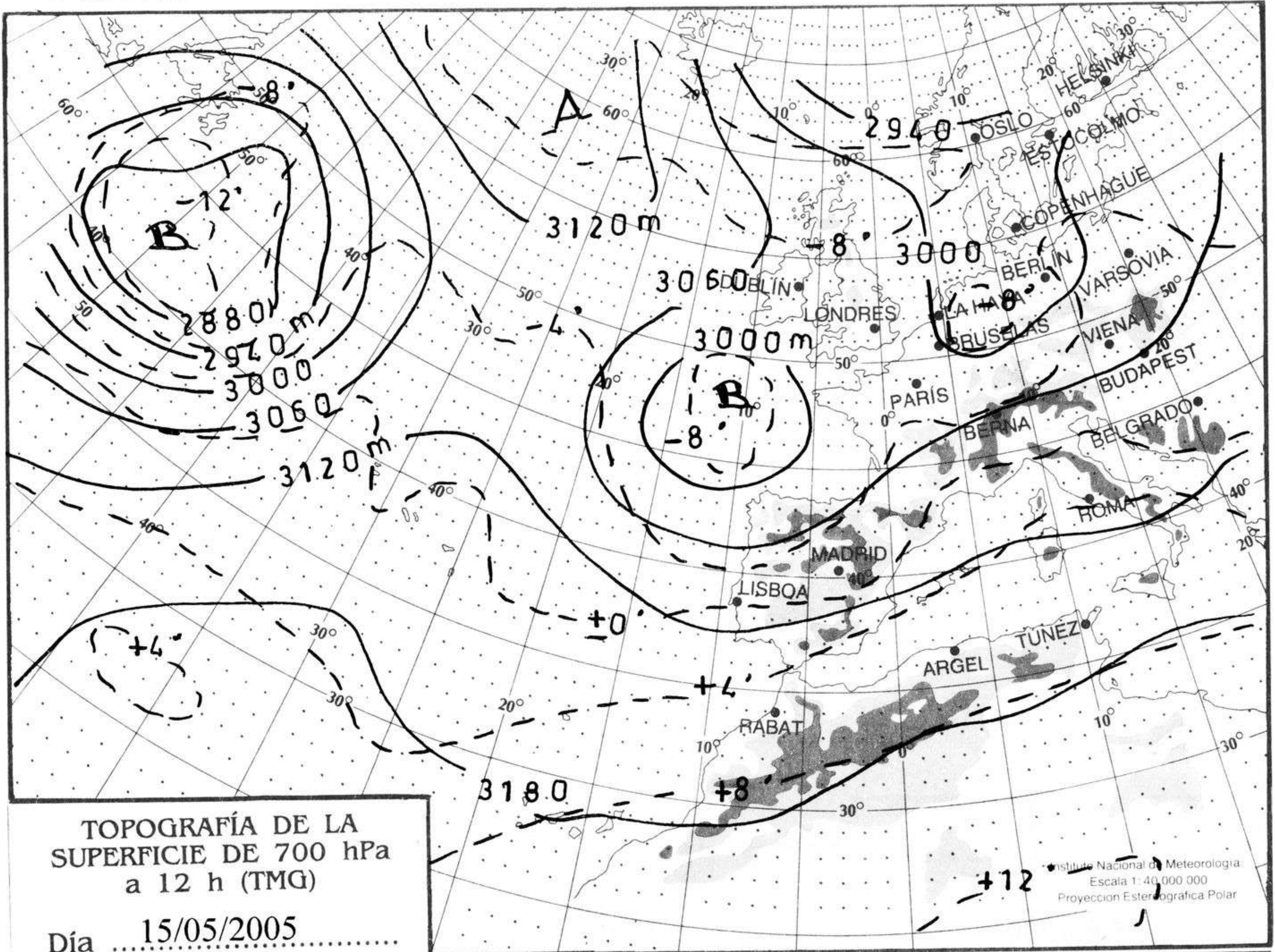
Durante las últimas 24 horas ha estado muy nuboso o cubierto en el noroeste de la Península extendiéndose la Nubosidad a lo largo del día hacia el resto de las regiones cantábricas y el noroeste de Castilla y León. También ha estado muy nuboso en Pirineos, y a lo largo del día ha ido cubriéndose en los sistemas central e ibérico. Ha habido intervalos de nubes altas en el resto de la mitad norte peninsular, Baleares y Melilla. En la mitad sur de la península y Ceuta han predominando los cielos poco nubosos. Nuboso o muy nuboso en Canarias. Se han producido lluvias y chubascos débiles a moderados localmente acompañados de tormenta en el noroeste peninsular y lluvias débiles en el nordeste. Las temperaturas mínimas han subido ligera a moderadamente en Valencia, Cataluña e Ibiza, han bajado ligeramente en el cantábrico oriental y no han variado de forma significativa en el resto. Viento moderado a fuerte del NE en Canarias, moderado del W y SE en el cuadrante noroccidental y de componente Este en Cantabria y puntos de la costa Mediterránea.

Teléfonos del servicio de información meteorológica TELETIEMPO: **Teletiempo nacional:** 807 170 365. **Teletiempo provincial:** 807 170 3?? (completar con las dos primeras cifras del Código Postal para obtener la información meteorológica de la provincia deseada). **Teletiempo marítimo:** 807 170 37X donde X es: 0 (Baleares), 1 (Mediterráneo), 2 (Cantábrico y Galicia), 3 (Canarias y Andalucía Occidental) y 4 (Atlántico). **Teletiempo de montaña:** 807 170 38Y donde Y es: 0 (Pirineos), 1 (Picos de Europa), 2 (Sierra de Madrid), 3 (Sistema Ibérico), 4 (Sierra Nevada) y 5 (Sierra de Gredos). **Teletiempo internacional:** 807 170 388. **TARIFAS:** Coste máximo por minuto (IVA incluido) de 0,41 € en llamadas desde teléfonos de la red fija y de 0,76 € en llamadas desde teléfono móvil (los primeros 20 segundos tienen el coste de la tarifa soporte del operador de acceso).



hPa

1060
1050
1040
1030
1020
1010
1000
990
980
970
960
950
940

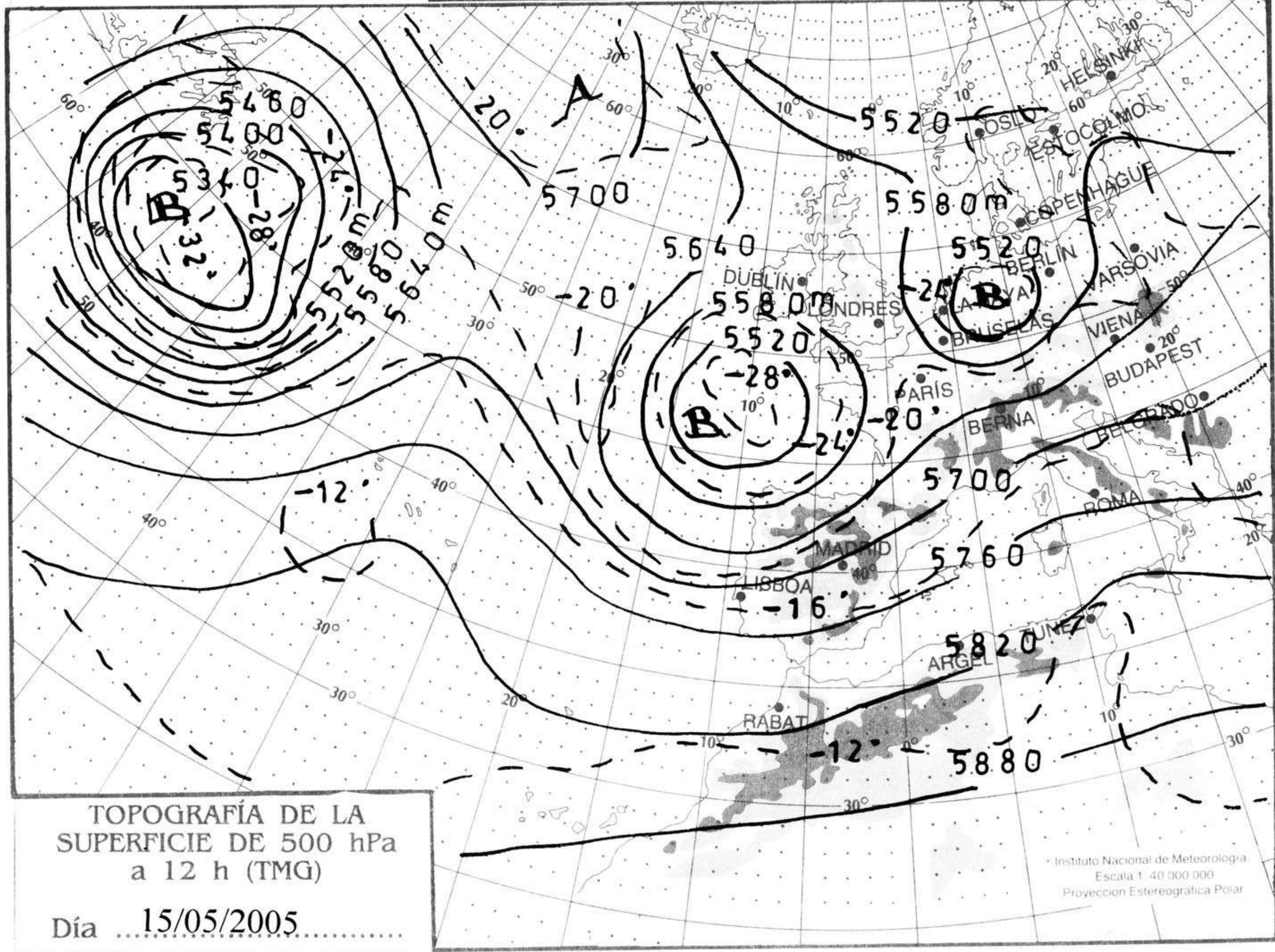


TOPOGRAFÍA DE LA SUPERFICIE DE 700 hPa a 12 h (TMG)
Día 15/05/2005

Instituto Nacional de Meteorología
Escala 1:40 000 000
Proyección Estereográfica Polar

km./h.

200
190
180
170
160
150
140
130
120
110
100
90
80
70
60
50
40
30
20
10



TOPOGRAFÍA DE LA SUPERFICIE DE 500 hPa a 12 h (TMG)
Día 15/05/2005

Instituto Nacional de Meteorología
Escala 1:40 000 000
Proyección Estereográfica Polar

