

# BOLETÍN Meteorológico



Ministerio de Medio Ambiente  
Instituto Nacional de Meteorología

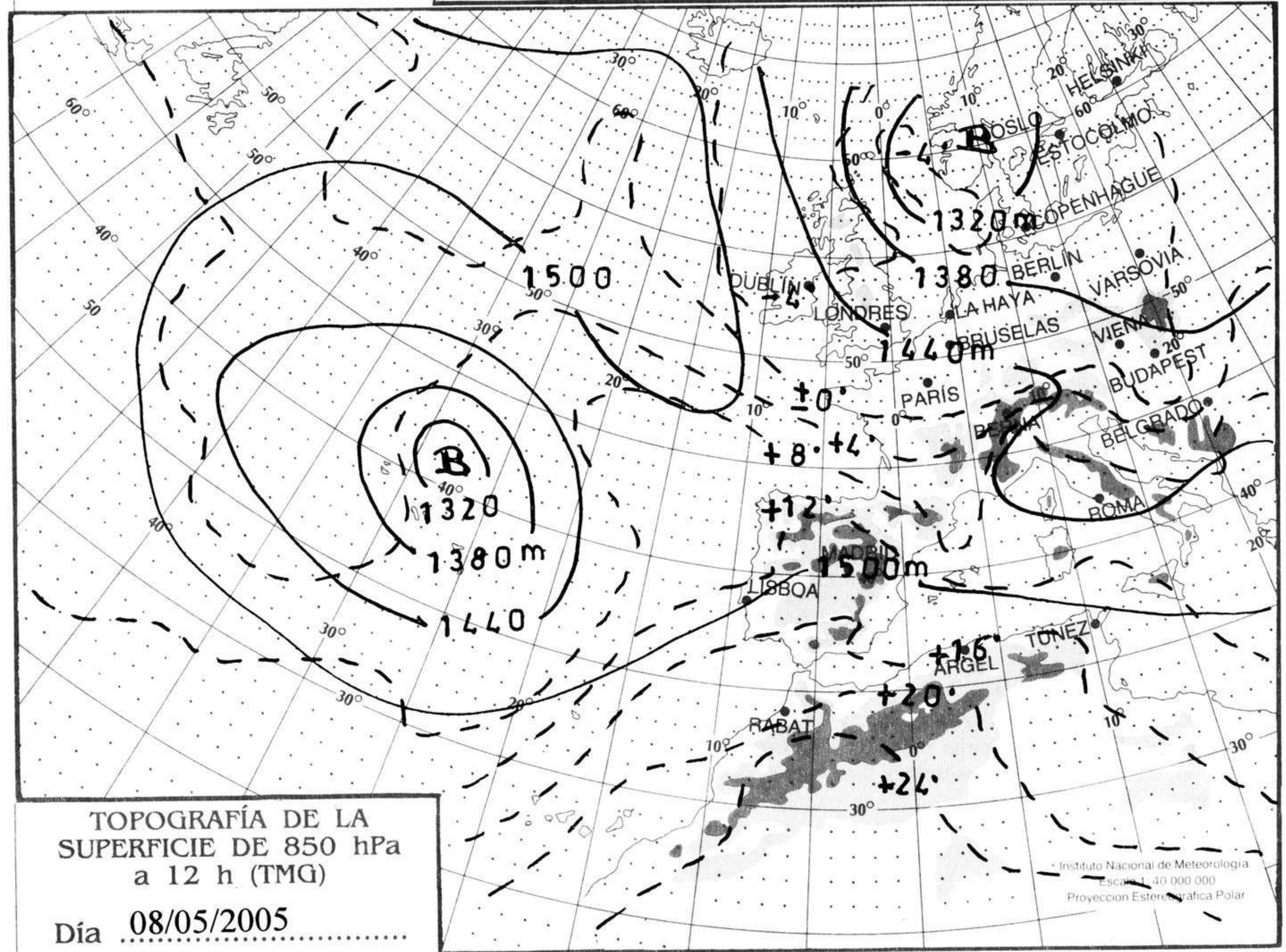
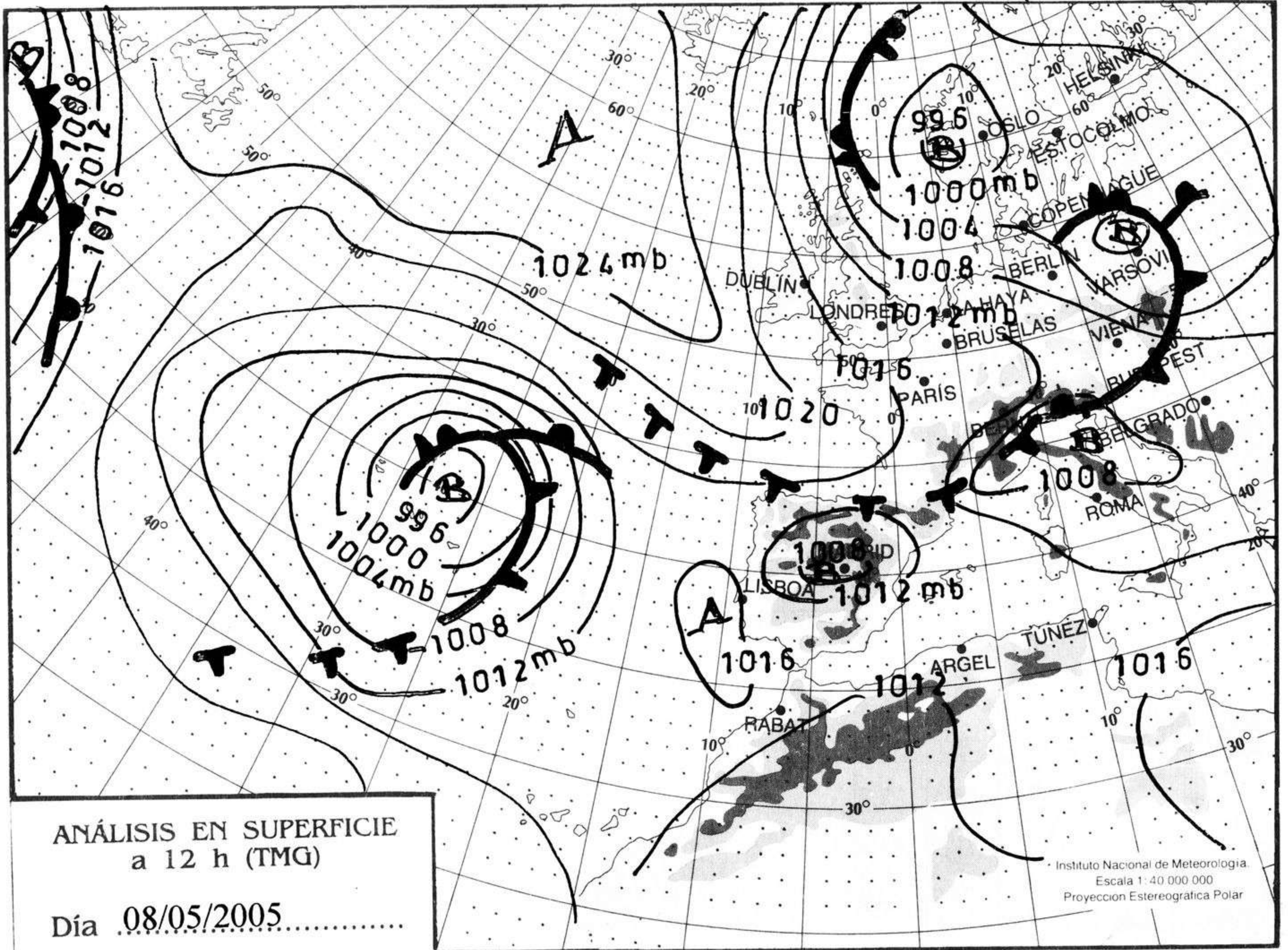
Número 129. Lunes 9 de mayo de 2005

ESTACIONES	TEMPERATURA °C		PRECIPITACIÓN Vm2		HORAS DE SOL (3)	ESTACIONES	TEMPERATURA °C		PRECIPITACIÓN Vm2		HORAS DE SOL (3)
	MÁX (1)	MÍN (2)	DÍA (1)	NOCHE (2)			MÁX (1)	MÍN (2)	DÍA (1)	NOCHE (2)	
<b>C.A. DE GALICIA</b>						JAÉN	26,5	19,5			-
A CORUÑA	19,1	14,9			12	MÁLAGA	32,8	21,4			11,5
SANTIAGO DE COMPOSTELA	23	12			5,2	SEVILLA	31,5	19,6			9
LUGO	19,1	10,5		0,1	8,2	<b>CIUDAD A. DE CEUTA</b>					
OURENSE	-	-		-	-	CEUTA	25,4	20,1			10,2
PONTEVEDRA	20,8	14,1			2	<b>CIUDAD A. DE MELILLA</b>					
<b>C.A. PRINCIPADO DE ASTURIAS</b>						MELILLA	31,4	17,1			11,5
OVIEDO	16	10,9		0,4	0	<b>C.A. DE EXTREMADURA</b>					
<b>C.A. DE CANTABRIA</b>						BADAJOS	27,9	13,8			11,5
SANTANDER	16,4	13			3	MÉRIDA	28	15,9			-
<b>C.A. DEL PAÍS VASCO</b>						CÁCERES	25,8	12,9			12
BILBAO	19	13,8			2	<b>C.A. DE CASTILLA Y LEÓN</b>					
SAN SEBASTIÁN	14,8	12,1			2,8	ÁVILA	24,9	12,1			9,5
VITORIA	21,8	7,9			10,6	BURGOS	25,1	8,6			12,4
<b>C.A. DE LA RIOJA</b>						LEÓN	24,9	11,1			11,7
LOGROÑO	28,4	10,9			13,3	PALENCIA	23,9	7,9			-
<b>C. FORAL DE NAVARRA</b>						SALAMANCA	26,1	10,6			10,4
PAMPLONA	23,1	8,9			13,2	SEGOVIA	25,8	11,1			10,3
<b>C.A. DE ARAGÓN</b>						SORIA	24,8	10,1			9,8
HUESCA	28,9	11,4			13,4	VALLADOLID	28	12,1			12,6
TERUEL	25,4	8,5			8,4	ZAMORA	28,5	11,8			10,3
ZARAGOZA	24,2	13,9			13,4	<b>C.A. DE CASTILLA-LA MANCHA</b>					
<b>C.A. DE CATALUÑA</b>						ALBACETE	28,9	15,5			11,8
BARCELONA	20,9	15,1			12,5	CIUDAD REAL	28,1	17,8			11,8
GIRONA	23,8	8,9			12	CUENCA	26,1	12,4			10,8
LLEIDA	29,2	12,4			12,7	GUADALAJARA	28,1	8,5			10,3
TARRAGONA	19,4	14,5			-	TOLEDO	-	16,5			12,5
<b>C.A. DE LES ILLES BALEARS</b>						<b>C. DE MADRID</b>					
PALMA DE MALLORCA	24,9	12,6			11,5	MADRID	27,9	17,4			11,3
IBIZA	21,9	15			11,5	<b>C.A. DE CANARIAS</b>					
MAHÓN	23,6	12,5			10,1	LAS PALMAS DE GRAN CANARIA	26,2	17,8			5,1
<b>C.A. VALENCIANA</b>						FUERTEVENTURA	30,6	19,6			6,9
ALICANTE	24,8	15,6			-	LANZAROTE	30,8	18,9			4,8
CASTELLÓN	23,8	15,1			10,1	SANTA CRUZ DE TENERIFE	25,6	19,2			9,7
VALENCIA	23,4	13,5			12,5	EL HIERRO	25,9	19,9			9,5
<b>C.A. DE LA REGIÓN DE MURCIA</b>						LA PALMA	25,2	19,2			9,3
MURCIA	34,1	15,4			11,7	<b>NOTA:</b>					
<b>C.A. DE ANDALUCÍA</b>						(1) Las máximas y precipitaciones del día son de 06 a 18 (hora TMG) de ayer.					
ALMERÍA	23,9	18,6			10,6	(2) Las mínimas y precipitaciones de la noche son de 18 de ayer a 06 (hora TMG) de hoy.					
CÁDIZ	22,9	18,8			-	(3) Las horas de sol son de ayer.					
CÓRDOBA	30,9	18,4			11,6	Las unidades utilizadas son: °C para la temperatura y litros por metro cuadrado para la precipitación					
GRANADA	28,9	13,9			12,3	Precipitación: Sin dato es cero. "Ip": inapreciable. "-": Información no disponible					
HUELVA	26,5	17,9			11,7	Temperaturas y horas de sol: "-": Información no disponible					

## INFORMACIÓN GENERAL A LAS 06 (hora TMG)

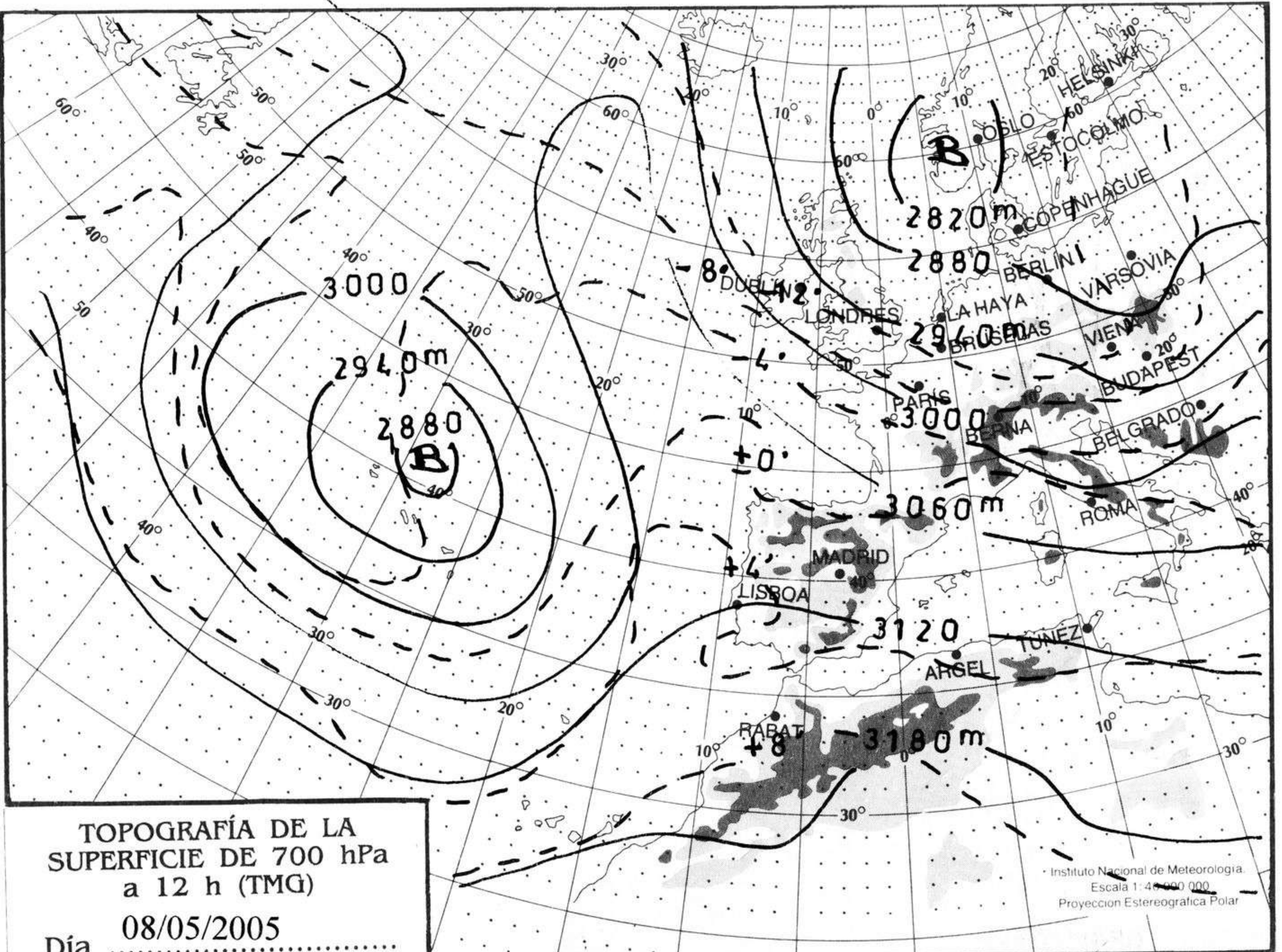
En las últimas 24 horas ha estado nuboso o muy nuboso en la costa cantábrica y costa oeste de Galicia. Nubosidad de evolución ayer tarde en la mitad norte del interior peninsular y en el área oriental de Pirineos. Una banda de nubes medias y altas cruza la Península de Suroeste a Nordeste. Intervalos nubosos en Canarias. Brumas y bancos de niebla matinales en las costas cantábricas y gallegas, en el Valle del Guadalquivir, en Baleares y puntos del Suroeste peninsular. Las temperaturas mínimas han experimentado un ascenso moderado en Andalucía, ligero en el resto de España, excepto en Extremadura y Canarias donde han permanecido estacionarias. El viento ha soplado flojo variable en toda España.

Teléfonos del servicio de información meteorológica TELETIEMPO: Teletiempo nacional: 807 170 365. Teletiempo provincial: 807 170 3?? (completar con las dos primeras cifras del Código Postal para obtener la información meteorológica de la provincia deseada). Teletiempo marítimo: 807 170 37X donde X es: 0 (Baleares), 1 (Mediterráneo), 2 (Cantábrico y Galicia), 3 (Canarias y Andalucía Occidental) y 4 (Atlántico). Teletiempo de montaña: 807 170 38Y donde Y es: 0 (Pirineos), 1 (Picos de Europa), 2 (Sierra de Madrid), 3 (Sistema Ibérico), 4 (Sierra Nevada) y 5 (Sierra de Gredos). Teletiempo internacional: 807 170 388. TARIFAS: Coste máximo por minuto (IVA incluido) de 0,41 € en llamadas desde teléfonos de la red fija y de 0,76 € en llamadas desde teléfono móvil (los primeros 20 segundos tienen el coste de la tarifa soporte del operador de acceso).



hPa

1060  
1050  
1040  
1030  
1020  
1010  
1000  
990  
980  
970  
960  
950  
940



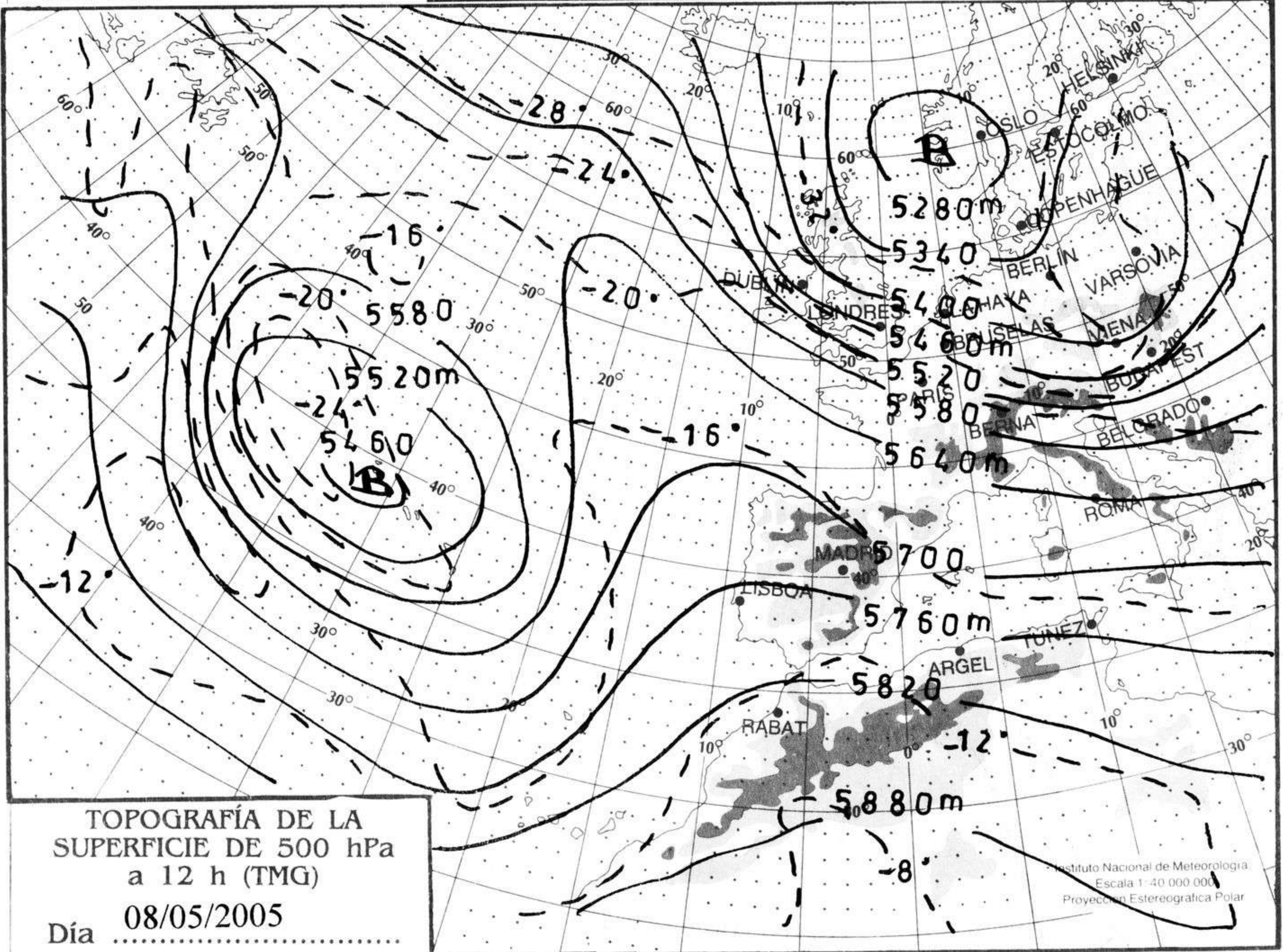
TOPOGRAFÍA DE LA SUPERFICIE DE 700 hPa a 12 h (TMG)

Día 08/05/2005

Instituto Nacional de Meteorología  
Escala 1:4 000 000  
Proyección Estereográfica Polar

km./h.

200  
190  
180  
170  
160  
150  
140  
130  
120  
110  
100  
90  
80  
70  
60  
50  
40  
30  
20  
10



TOPOGRAFÍA DE LA SUPERFICIE DE 500 hPa a 12 h (TMG)

Día 08/05/2005

Instituto Nacional de Meteorología  
Escala 1:4 000 000  
Proyección Estereográfica Polar

