

# BOLETÍN Meteorológico



Ministerio de Medio Ambiente  
Instituto Nacional de Meteorología

Número 128. Domingo 8 de mayo de 2005

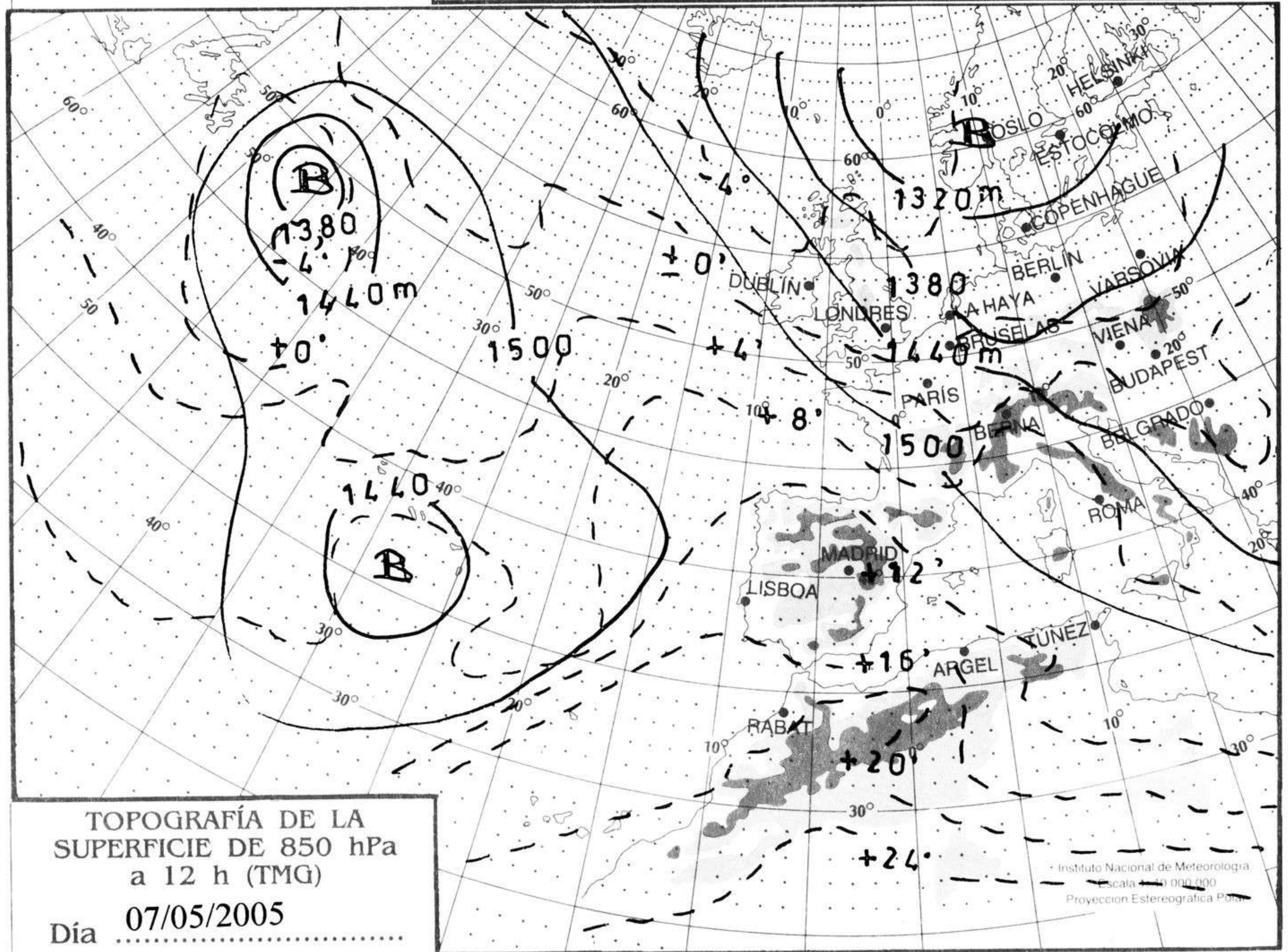
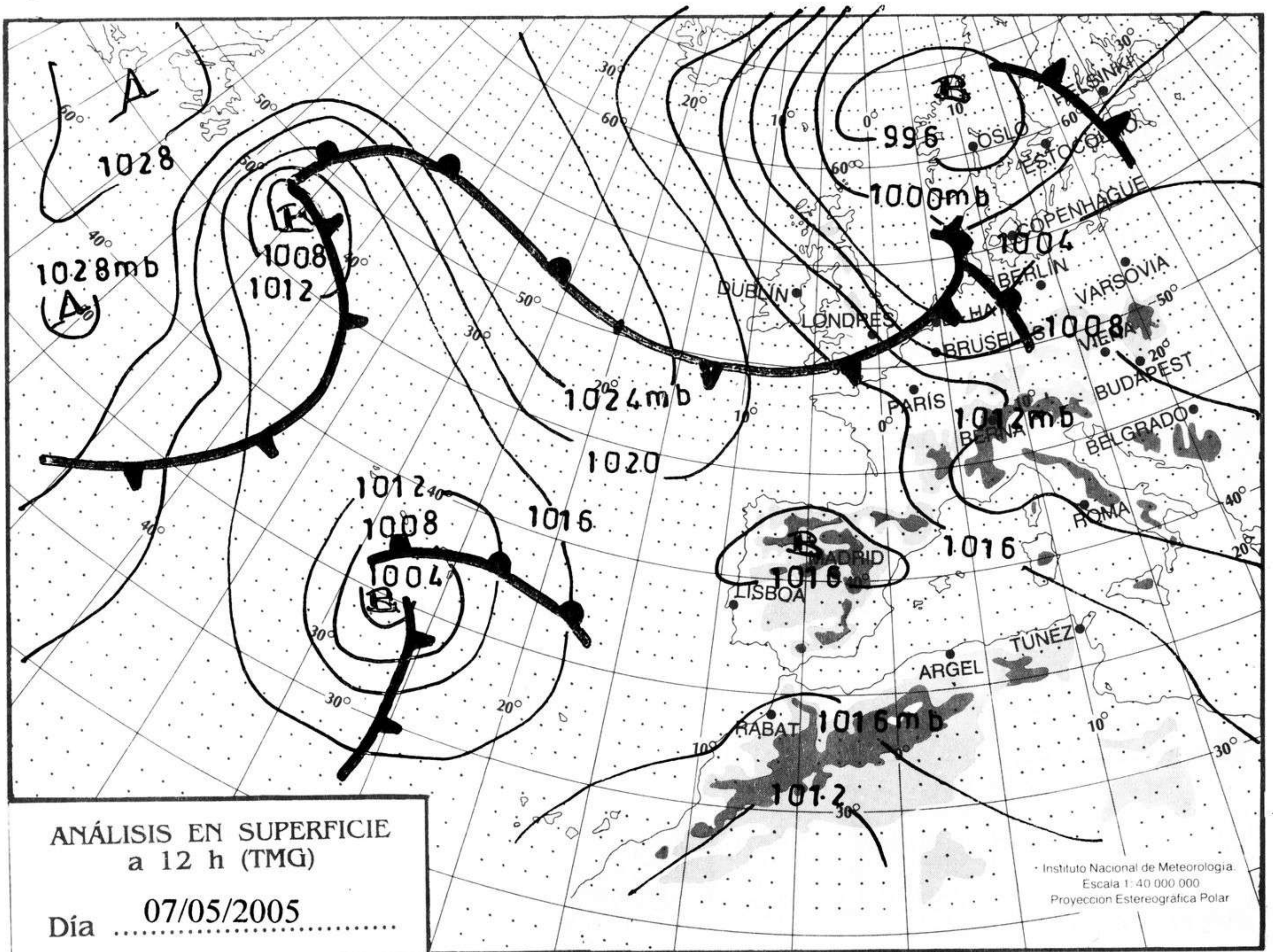
Ministerio de Medio Ambiente. Prohibida su reproducción total o parcial por cualquier medio sin autorización expresa por escrito.  
 Instituto Nacional de Meteorología. C/ Leonardo Prieto Castro, 8. Ciudad Universitaria. 28040 Madrid. NIPD: 310-05-009-6

ESTACIONES	TEMPERATURA °C		PRECIPITACIÓN l/m2		HORAS DE SOL (3)	ESTACIONES	TEMPERATURA °C		PRECIPITACIÓN l/m2		HORAS DE SOL (3)
	MÁX (1)	MÍN (2)	DÍA (1)	NOCHE (2)			MÁX (1)	MÍN (2)	DÍA (1)	NOCHE (2)	
<b>C.A. DE GALICIA</b>						JAÉN	27,4	14,8			-
A CORUÑA	23,4	12,4			13,2	MÁLAGA	24,5	12,9			12,4
SANTIAGO DE COMPOSTELA	28,6	11,9			11,9	SEVILLA	30,2	17,4			12,2
LUGO	26,8	10			-	<b>CIUDAD A. DE CEUTA</b>					
OURENSE	-	-			-	CEUTA	21,9	16			-
PONTEVEDRA	27,4	12,9			11,6	<b>CIUDAD A. DE MELILLA</b>					
<b>C.A. PRINCIPADO DE ASTURIAS</b>						MELILLA	23,4	15,9			11,6
OVIEDO	19,1	10,8		0,1	10,2	<b>C.A. DE EXTREMADURA</b>					
<b>C.A. DE CANTABRIA</b>						BADAJOS	32,1	13,1			12
SANTANDER	16,5	13			13,3	MÉRIDA	31,9	13,6			-
<b>C.A. DEL PAÍS VASCO</b>						CÁCERES	29,5	12,5			9,4
BILBAO	22,6	12,1			12,6	<b>C.A. DE CASTILLA Y LEÓN</b>					
SAN SEBASTIÁN	15,1	11		3	11,7	ÁVILA	26,2	11,8			-
VITORIA	23,8	7,1			12,2	BURGOS	24,6	6,4			13,2
<b>C.A. DE LA RIOJA</b>						LEÓN	23,5	7,4			12,3
LOGROÑO	28,1	9,5			13,5	PALENCIA	23,1	7,4			-
<b>C. FORAL DE NAVARRA</b>						SALAMANCA	27,4	9,1			10,3
PAMPLONA	24,9	9,5			13,2	SEGOVIA	26,5	11,8			12,7
<b>C.A. DE ARAGÓN</b>						SORIA	25,8	7,4			12,5
HUESCA	28,4	12,1			13,4	VALLADOLID	27,4	10,4			12,1
TERUEL	28,4	9,4			12,2	ZAMORA	27,1	9,1			11,1
ZARAGOZA	29,1	13,1			13,8	<b>C.A. DE CASTILLA-LA MANCHA</b>					
<b>C.A. DE CATALUÑA</b>						ALBACETE	29,1	15,4			11,9
BARCELONA	20,4	13,4			12,4	CIUDAD REAL	30,8	17			10,6
GIRONA	22,2	8,2			11,9	CUENCA	27,1	11,5			11,6
LLEIDA	28,5	10,2			-	GUADALAJARA	28,8	7,8			-
TARRAGONA	20,9	13,1			-	TOLEDO	-	15,9			10,6
<b>C.A. DE LES ILLES BALEARS</b>						<b>C. DE MADRID</b>					
PALMA DE MALLORCA	21,6	9,6			12	MADRID	28,6	12,5			12,7
IBIZA	21,5	12,9			10,9	<b>C.A. DE CANARIAS</b>					
MAHÓN	21,9	11,5			12,6	LAS PALMAS DE GRAN CANARIA	26,4	18			12,1
<b>C.A. VALENCIANA</b>						FUERTEVENTURA	28	20,9			11,2
ALICANTE	25,8	12,4			11	LANZAROTE	26,9	18,9			11,2
CASTELLÓN	25	15,5			-	SANTA CRUZ DE TENERIFE	25	19,8			11,7
VALENCIA	25,8	14,5			12	EL HIERRO	23,9	20,6			11
<b>C.A. DE LA REGIÓN DE MURCIA</b>						LA PALMA	24,4	17,9			11
MURCIA	29,9	13,5			11,2	<b>NOTA:</b>					
<b>C.A. DE ANDALUCÍA</b>						(1) Las máximas y precipitaciones del día son de 06 a 18 (hora TMG) de ayer.					
ALMERÍA	24,9	14,1			10,4	(2) Las mínimas y precipitaciones de la noche son de 18 de ayer a 06 (hora TMG) de hoy.					
CÁDIZ	21,2	17,1			-	(3) Las horas de sol son de ayer.					
CÓRDOBA	31,5	14,9			11,2	Las unidades utilizadas son: °C para la temperatura y litros por metro cuadrado para la precipitación					
GRANADA	29,4	9			11	Precipitación: Sin dato es cero. "ip": inapreciable. "-": Información no disponible					
HUELVA	24,4	12,8			12	Temperaturas y horas de sol: "-": Información no disponible					

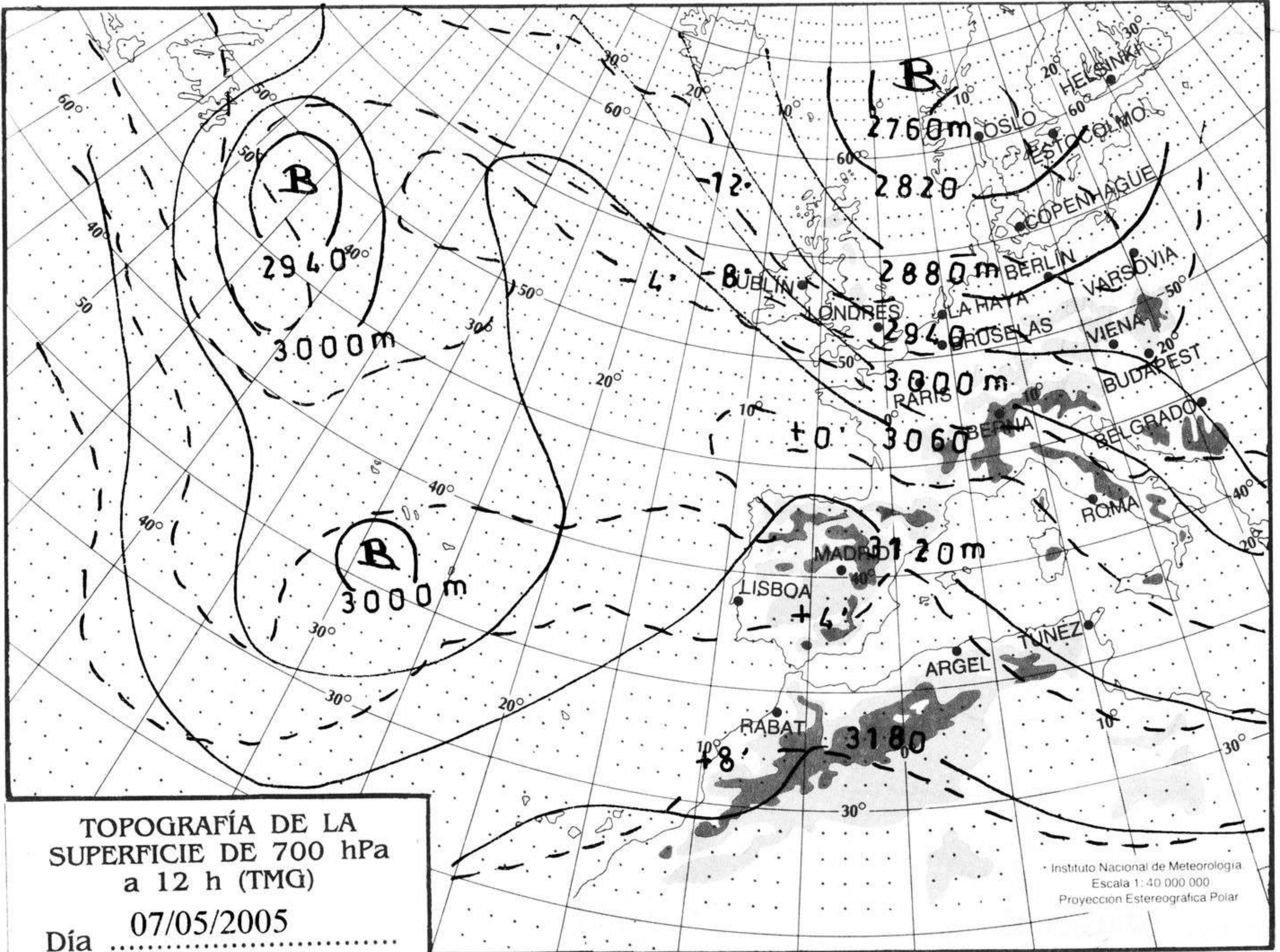
### INFORMACIÓN GENERAL A LAS 06 (hora TMG)

En las últimas 24 horas ha estado nuboso o muy nuboso en las horas nocturnas y matinales en la costa cantábrica tendiendo a lo largo del día a poco nuboso o intervalos de nubes altas en el Cantábrico oriental, nubosidad de evolución por la tarde en las zonas altas del oeste peninsular y poco nuboso o intervalos de nubes medias y altas en el resto. Brumas y bancos de niebla nocturnos y matinales en las costas cantábricas, de levante y Valle del Ebro. Las temperaturas mínimas no han experimentado cambios significativos. El viento ha soplado flojo a moderado de componente E en el Cantábrico, del nordeste en Canarias y de componente W en Andalucía oriental. Flojo variable en el resto.

Teléfonos del servicio de información meteorológica TELETIEMPO: Teletiempo nacional: 807 170 365. Teletiempo provincial: 807 170 3?? (completar con las dos primeras cifras del Código Postal para obtener la información meteorológica de la provincia deseada). Teletiempo marítimo: 807 170 37X donde X es: 0 (Baleares), 1 (Mediterráneo), 2 (Cantábrico y Galicia), 3 (Canarias y Andalucía Occidental) y 4 (Atlántico). Teletiempo de montaña: 807 170 38Y donde Y es: 0 (Pirineos), 1 (Picos de Europa), 2 (Sierra de Madrid), 3 (Sistema Ibérico), 4 (Sierra Nevada) y 5 (Sierra de Gredos). Teletiempo internacional: 807 170 388. TARIFAS: Coste máximo por minuto (IVA incluido) de 0,41 € en llamadas desde teléfonos de la red fija y de 0,76 € en llamadas desde teléfono móvil (los primeros 20 segundos tienen el coste de la tarifa soporte del operador de acceso).



hPa



km./h.

