

BOLETÍN Meteorológico



Ministerio de Medio Ambiente
Instituto Nacional de Meteorología

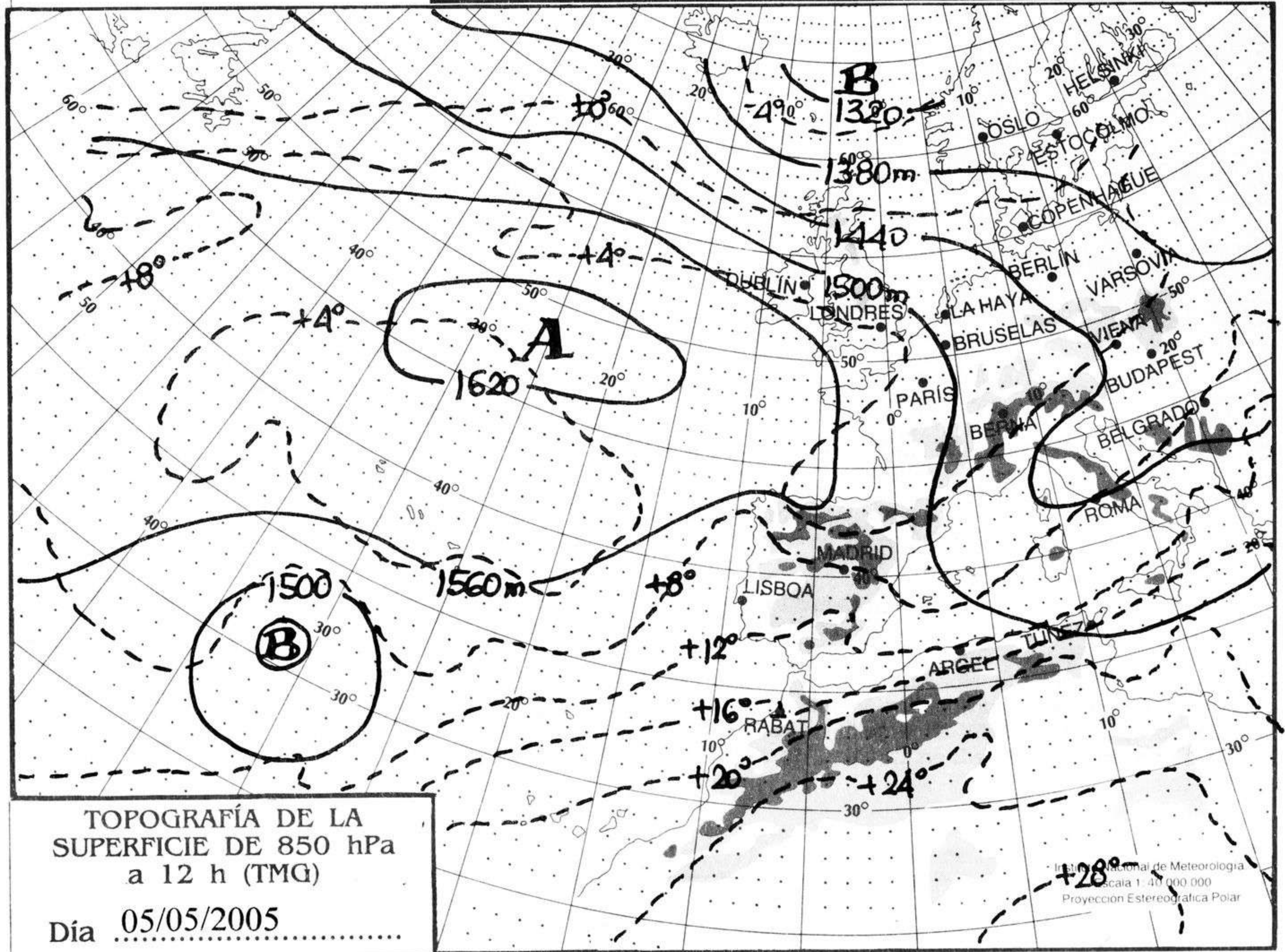
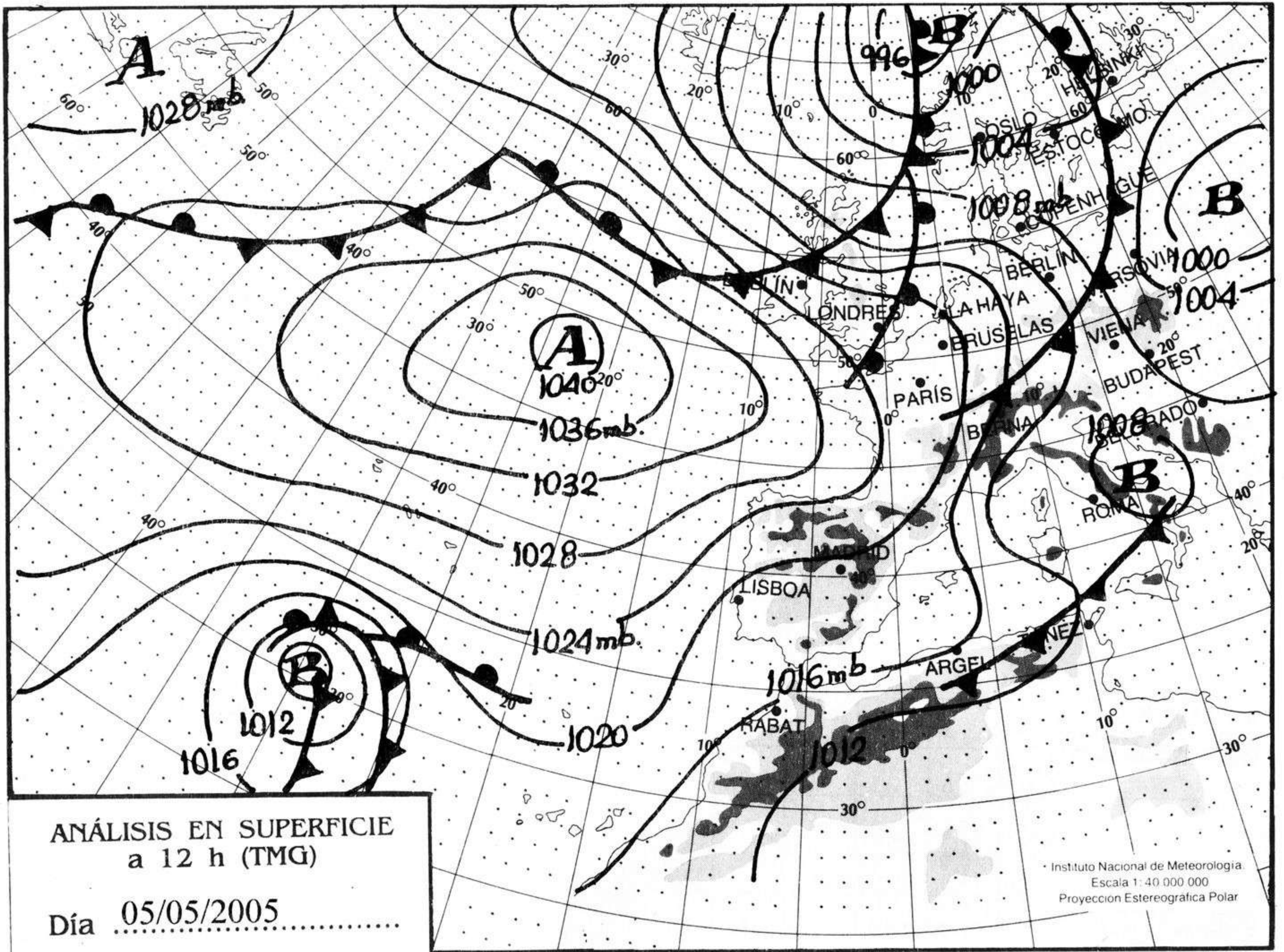
Número 126. Viernes 6 de mayo de 2005

ESTACIONES	TEMPERATURA °C		PRECIPITACIÓN l/m2		HORAS DE SOL (3)	ESTACIONES	TEMPERATURA °C		PRECIPITACIÓN l/m2		HORAS DE SOL (3)
	MÁX (1)	MÍN (2)	DÍA (1)	NOCHE (2)			MÁX (1)	MÍN (2)	DÍA (1)	NOCHE (2)	
C.A. DE GALICIA						JAÉN	-	14,1	-	-	5,8
A CORUÑA	18,1	10,5			9,5	MÁLAGA	22,5	17,1			8,6
SANTIAGO DE COMPOSTELA	19,1	8,1			9,4	SEVILLA	31,4	15,5			9,6
LUGO	16,8	5,1			9,4	CIUDAD A. DE CEUTA					
OURENSE	25,1	6,6			-	CEUTA	22,0	17,4			7,5
PONTEVEDRA	23,1	9,6			13,6	CIUDAD A. DE MELILLA					
C.A. PRINCIPADO DE ASTURIAS						MELILLA	24,5	17,9			8,5
OVIEDO	16,5	6,4	0,1		4,8	C.A. DE EXTREMADURA					
C.A. DE CANTABRIA						BADAJOS	30,5	11,8			12,9
SANTANDER	15,2	10,9			6,6	MÉRIDA	30,2	16,1			-
C.A. DEL PAÍS VASCO						CÁCERES	26,9	10,5			13,2
BILBAO	15,6	7,9			0,8	C.A. DE CASTILLA Y LEÓN					
SAN SEBASTIÁN	12,5	10,8	1,0		0,1	ÁVILA	18,4	2,1			11,0
VITORIA	13,9	5,8	0,1		2,3	BURGOS	13,6	3,4			6,2
C.A. DE LA RIOJA						LEÓN	19,5	1,9			13,6
LOGROÑO	15,9	7,1			2,2	PALENCIA	13,5	3,4			-
C. FORAL DE NAVARRA						SALAMANCA	20,1	4,4			13,1
PAMPLONA	13,6	9,1			1,8	SEGOVIA	18,5	2,8			11,3
C.A. DE ARAGÓN						SORIA	13,5	2,9			12,4
HUESCA	22,4	6,2			12,9	VALLADOLID	17,4	5,4			13,2
TERUEL	18,6	3,5			12,7	ZAMORA	19,8	3,1			13,0
ZARAGOZA	19,5	10,9			13,3	C.A. DE CASTILLA-LA MANCHA					
C.A. DE CATALUÑA						ALBACETE	23,6	6,5			7,8
BARCELONA	20,4	13,9			9,7	CIUDAD REAL	25,1	8,9			9,2
GIRONA	23,8	6,0			8,3	CUENCA	21,4	3,1			12,2
LLEIDA	25,2	7,6			13,0	GUADALAJARA	22,4	2,6			12,5
TARRAGONA	25,0	12,9			-	TOLEDO	25,1	7,8			13,0
C.A. DE LES ILLES BALEARS						C. DE MADRID					
PALMA DE MALLORCA	19,1	10,8	4,0		3,0	MADRID	23,4	5,8			13,0
IBIZA	20,4	-	1,0	-	-	C.A. DE CANARIAS					
MAHÓN	18,9	11,4	3,0	5,0	2,5	LAS PALMAS DE GRAN CANARIA	23,0	16,9			11,4
C.A. VALENCIANA						FUERTEVENTURA	23,4	17,0			10,8
ALICANTE	-	10,4	-		3,2	LANZAROTE	26,2	17,1			11,1
CASTELLÓN	23,8	12,8			9,8	SANTA CRUZ DE TENERIFE	22,2	16,9			11,6
VALENCIA	22,5	11,5			9,7	EL HIERRO	21,4	18,9			10,3
C.A. DE LA REGIÓN DE MURCIA						LA PALMA	23,6	18,1			7,7
MURCIA	24,1	11,5	1,0		6,2	NOTA:					
C.A. DE ANDALUCÍA						(1) Las máximas y precipitaciones del día son de 06 a 18 (hora TMG) de ayer.					
ALMERÍA	23,6	15,9			4,5	(2) Las mínimas y precipitaciones de la noche son de 18 de ayer a 06 (hora TMG) de hoy.					
CÁDIZ	21,8	18,4			-	(3) Las horas de sol son de ayer.					
CÓRDOBA	31,1	12,9			6,8	Las unidades utilizadas son °C para la temperatura y litros por metro cuadrado para la precipitación					
GRANADA	26,9	8,4			7,2	Precipitación: Sin dato es cero. "ip": inapreciable. "-": Información no disponible					
HUELVA	28,0	12,8			11,2	Temperaturas y horas de sol: "-": Información no disponible					

INFORMACIÓN GENERAL A LAS 06 (hora TMG)

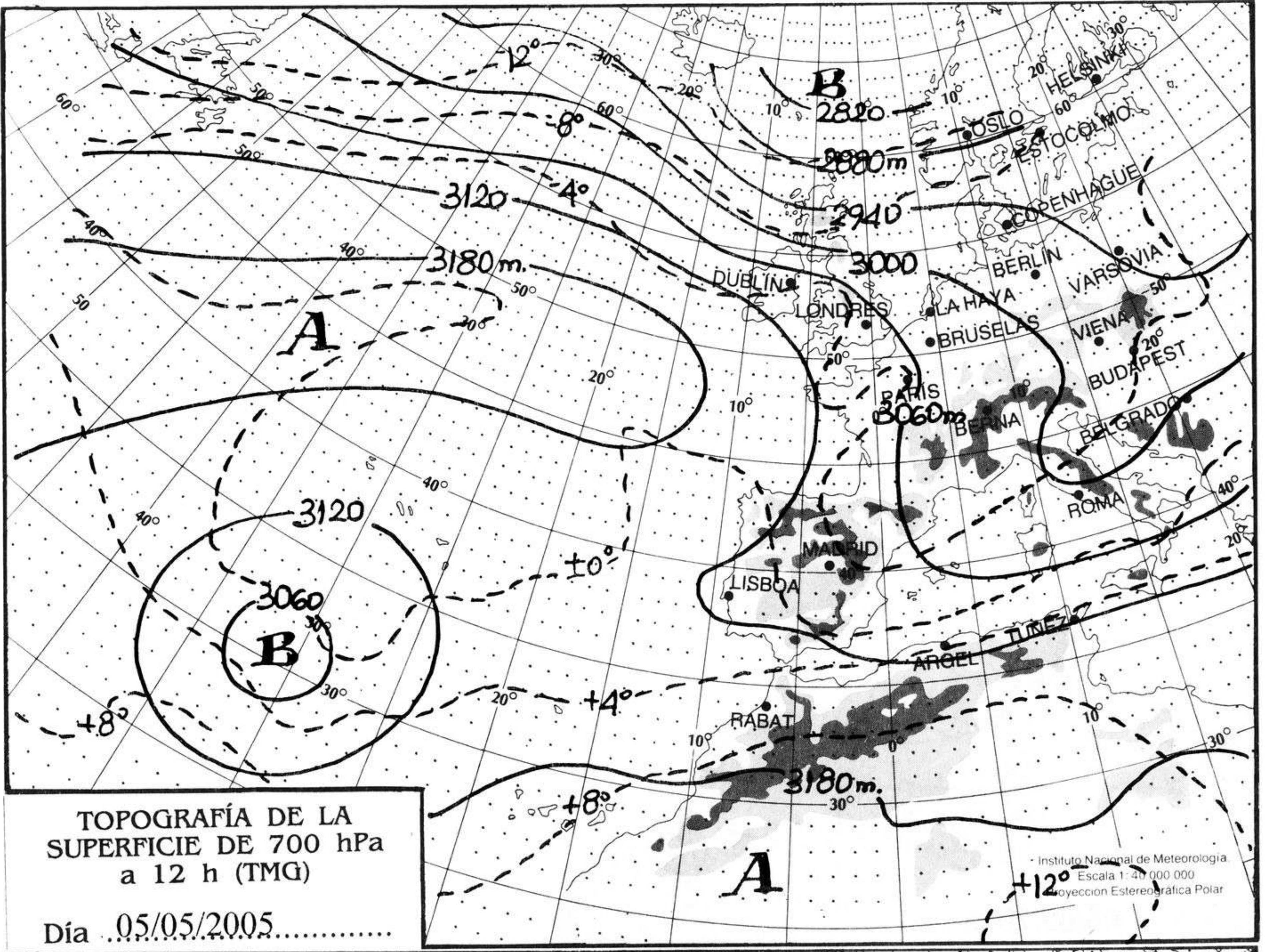
En las últimas 24 horas ha estado nuboso a muy nuboso en el Cantábrico oriental y en el día de ayer nubosidad de tipo convectivo, en el nordeste, con tormentas aisladas y chubascos débiles a moderados que de madrugada se trasladaron a Baleares. Despejado en la mayor parte de España. Bancos de niebla en Lugo y Orense y brumas en el litoral Mediterráneo de Murcia, Melilla y Andalucía. Las temperaturas mínimas han descendido de moderada a notablemente en el cuadrante sur-oriental y Baleares, en el resto se han mantenido sin cambios significativos. Viento moderado a fuerte del NW en el golfo de León y Menorca y ayer en el valle del Ebro, del NE en las costas atlánticas gallegas. Moderados del NE en Canarias, disminuyendo de madrugada y flojos con predominio de la componente E en el resto.

Teléfonos del servicio de información meteorológica TELETIEMPO: Teletiempos nacional: 807 170 365. Teletiempos provincial: 807 170 3?? (completar con las dos primeras cifras del Código Postal para obtener la información meteorológica de la provincia deseada). Teletiempos marítimo: 807 170 37X donde X es: 0 (Baleares), 1 (Mediterráneo), 2 (Cantábrico y Galicia), 3 (Canarias y Andalucía Occidental) y 4 (Atlántico). Teletiempos de montaña: 807 170 38Y donde Y es: 0 (Pirineos), 1 (Picos de Europa), 2 (Sierra de Madrid), 3 (Sistema Ibérico), 4 (Sierra Nevada) y 5 (Sierra de Gredos). Teletiempos internacional: 807 170 388. TARIFAS: Coste máximo por minuto (IVA incluido) de 0,41 € en llamadas desde teléfonos de la red fija y de 0,76 € en llamadas desde teléfono móvil (los primeros 20 segundos tienen el coste de la tarifa soporte del operador de acceso).



hPa

1060
1050
1040
1030
1020
1010
1000
990
980
970
960
950
940



km./h.

200
190
180
170
160
150
140
130
120
110
100
90
80
70
60
50
40
30
20
10

