

BOLETÍN Meteorológico



Ministerio de Medio Ambiente
Instituto Nacional de Meteorología

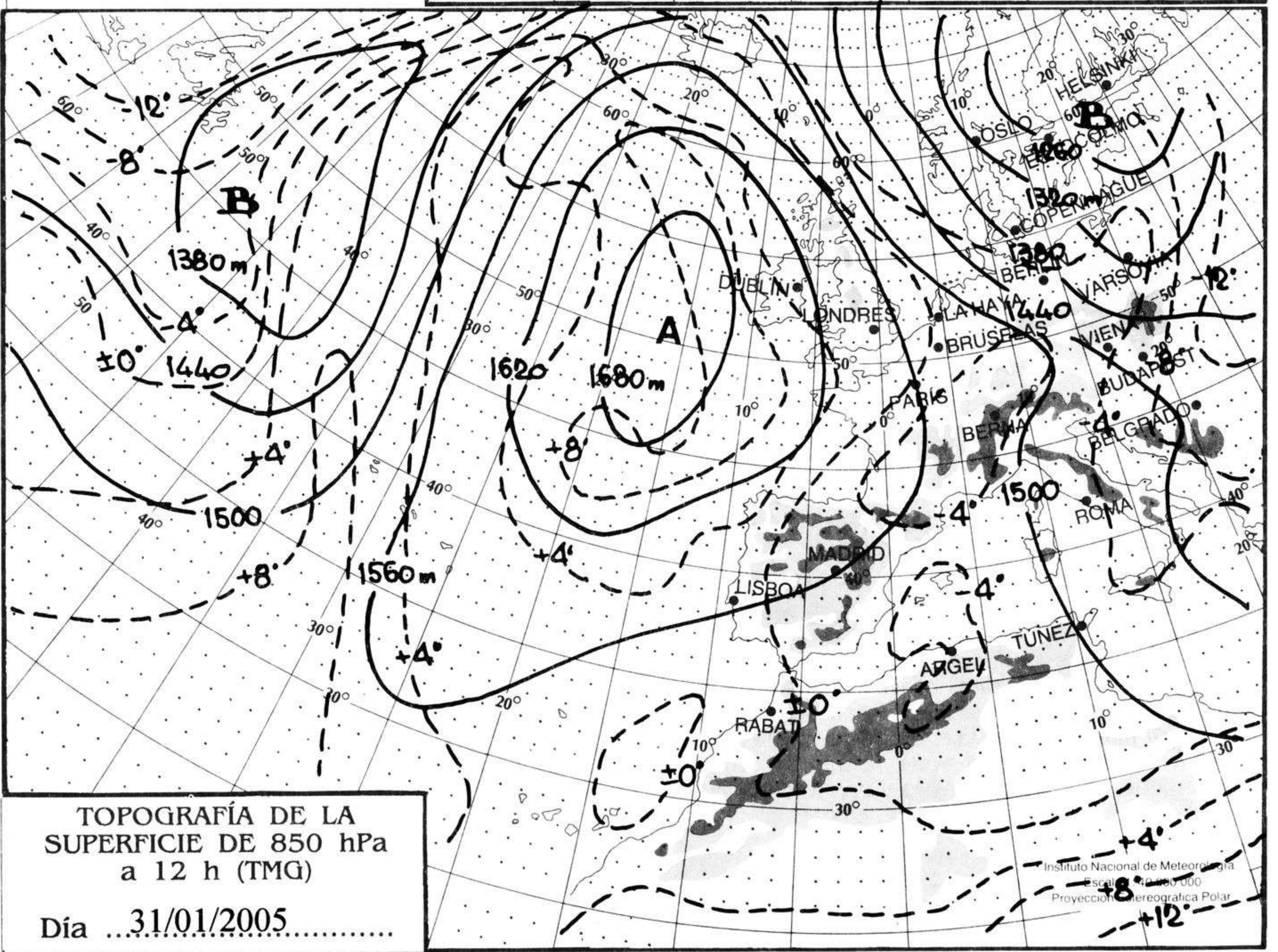
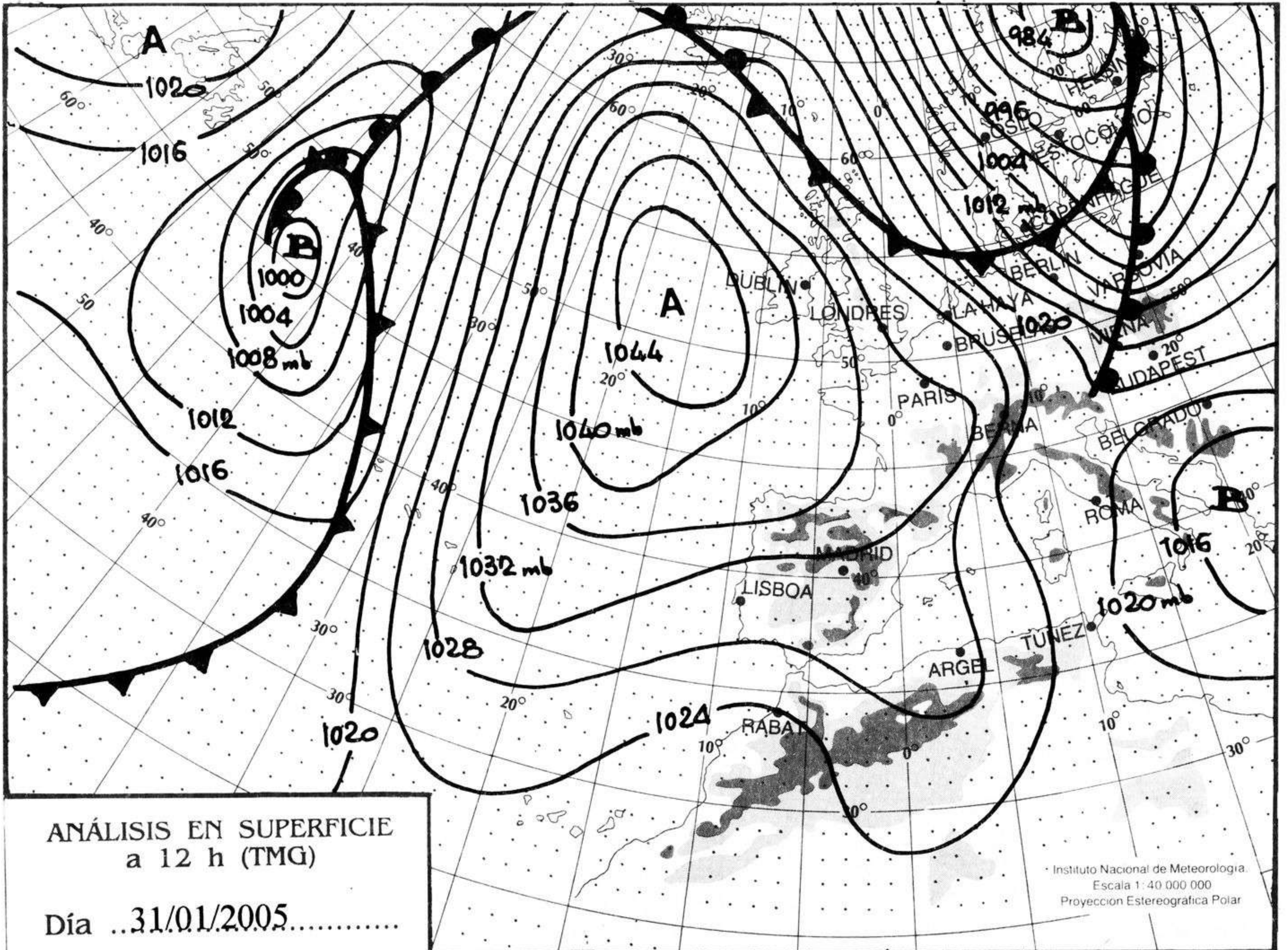
Número 32. Martes 1 de febrero de 2005

ESTACIONES	TEMPERATURA °C		PRECIPITACIÓN l/m2		HORAS DE SOL (3)	ESTACIONES	TEMPERATURA °C		PRECIPITACIÓN l/m2		HORAS DE SOL (3)
	MÁX (1)	MÍN (2)	DÍA (1)	NOCHE (2)			MÁX (1)	MÍN (2)	DÍA (1)	NOCHE (2)	
C.A. DE GALICIA						JAÉN	10	1,2			-
A CORUÑA	13,5	8,8			5,1	MÁLAGA	14,4	2,8			8,9
SANTIAGO DE COMPOSTELA	12,1	4,6			8,5	SEVILLA	14,1	1,1			9,8
LUGO	11,4	2			4,8	CIUDAD A. DE CEUTA					
OURENSE	15	-0,8			-	CEUTA	13,2	9,9			8
PONTEVEDRA	13,8	7,2			7,7	CIUDAD A. DE MELILLA					
C.A. PRINCIPADO DE ASTURIAS						MELILLA	12,4	4,9	0,2		10
OVIEDO	9,5	5,1		0,1	1	C.A. DE EXTREMADURA					
C.A. DE CANTABRIA						BADAJOS	12,5	-3,9			9,4
SANTANDER	10,9	7,9	1	0,8	2	MÉRIDA	12,4	-3			-
C.A. DEL PAÍS VASCO						CÁCERES	10,6	-0,9			9,1
BILBAO	10,5	6	0,2	1	0,5	C.A. DE CASTILLA Y LEÓN					
SAN SEBASTIÁN	7,2	5,2			0,2	ÁVILA	5,9	-4,2			5,5
VITORIA	4,8	2,1	0,1	2	1,1	BURGOS	4,5	0,6	1	1	2,2
C.A. DE LA RIOJA						LEÓN	9,8	-1,9			9,7
LOGROÑO	9,8	4,8			4,7	PALENCIA	-	0,1	-		-
C. FORAL DE NAVARRA						SALAMANCA	8,1	-3,1			5,7
PAMPLONA	7,9	3,6			6,5	SEGOVIA	7,4	-4,1			8,7
C.A. DE ARAGÓN						SORIA	7,5	-2,1			9,2
HUESCA	-	-3,6	-		9,5	VALLADOLID	7,1	0,9			3,6
TERUEL	7,5	-5,1			6	ZAMORA	8,8	-3,1			6,5
ZARAGOZA	10,5	4,9			9	C.A. DE CASTILLA-LA MANCHA					
C.A. DE CATALUÑA						ALBACETE	7,4	-8			9,5
BARCELONA	11,4	2,5			9,2	CIUDAD REAL	8,9	-3,5			8,7
GIRONA	11,9	-5,1			8,6	CUENCA	9,5	-4,9			8,8
LLEIDA	10,5	-6,2			9,3	GUADALAJARA	12	-6,9			9,3
TARRAGONA	12,6	2			-	TOLEDO	11	-3,5			9,8
C.A. DE LES ILLES BALEARS						C. DE MADRID					
PALMA DE MALLORCA	11,8	-2,4	0,4		4	MADRID	11,4	-4,6			8,7
IBIZA	11,6	2,9			3,4	C.A. DE CANARIAS					
MAHÓN	6,9	4,5			2	LAS PALMAS DE GRAN CANARIA	17,2	11,4	0,6	6,4	5,8
C.A. VALENCIANA						FUERTEVENTURA	18	11,5	0,3	0,2	7
ALICANTE	12,4	-0,6			9,1	LANZAROTE	17,8	9,5			3,4
CASTELLÓN	13,8	2,4			9,7	SANTA CRUZ DE TENERIFE	18,1	13,2	0,5	1,5	7,9
VALENCIA	14,5	-0,6			9,2	EL HIERRO	18,6	14,9			-
C.A. DE LA REGIÓN DE MURCIA						LA PALMA	19,1	13,4	0,4	0,2	6
MURCIA	13,9	-0,9			9,6	NOTA:					
C.A. DE ANDALUCÍA						(1) Las máximas y precipitaciones del día son de 06 a 18 (hora TMG) de ayer.					
ALMERÍA	14,4	4			8,4	(2) Las mínimas y precipitaciones de la noche son de 18 de ayer a 06 (hora TMG) de hoy.					
CÁDIZ	14,6	5,8			-	(3) Las horas de sol son de ayer.					
CÓRDOBA	13,5	-4,2			9,6	Las unidades utilizadas son: °C para la temperatura y litros por metro cuadrado para la precipitación					
GRANADA	11,4	-7,1			9,5	Precipitación: Sin dato es cero. "ip": inapreciable. "-": Información no disponible					
HUELVA	14,9	-1,1			9,7	Temperaturas y horas de sol: "-": Información no disponible					

INFORMACIÓN GENERAL A LAS 06 (hora TMG)

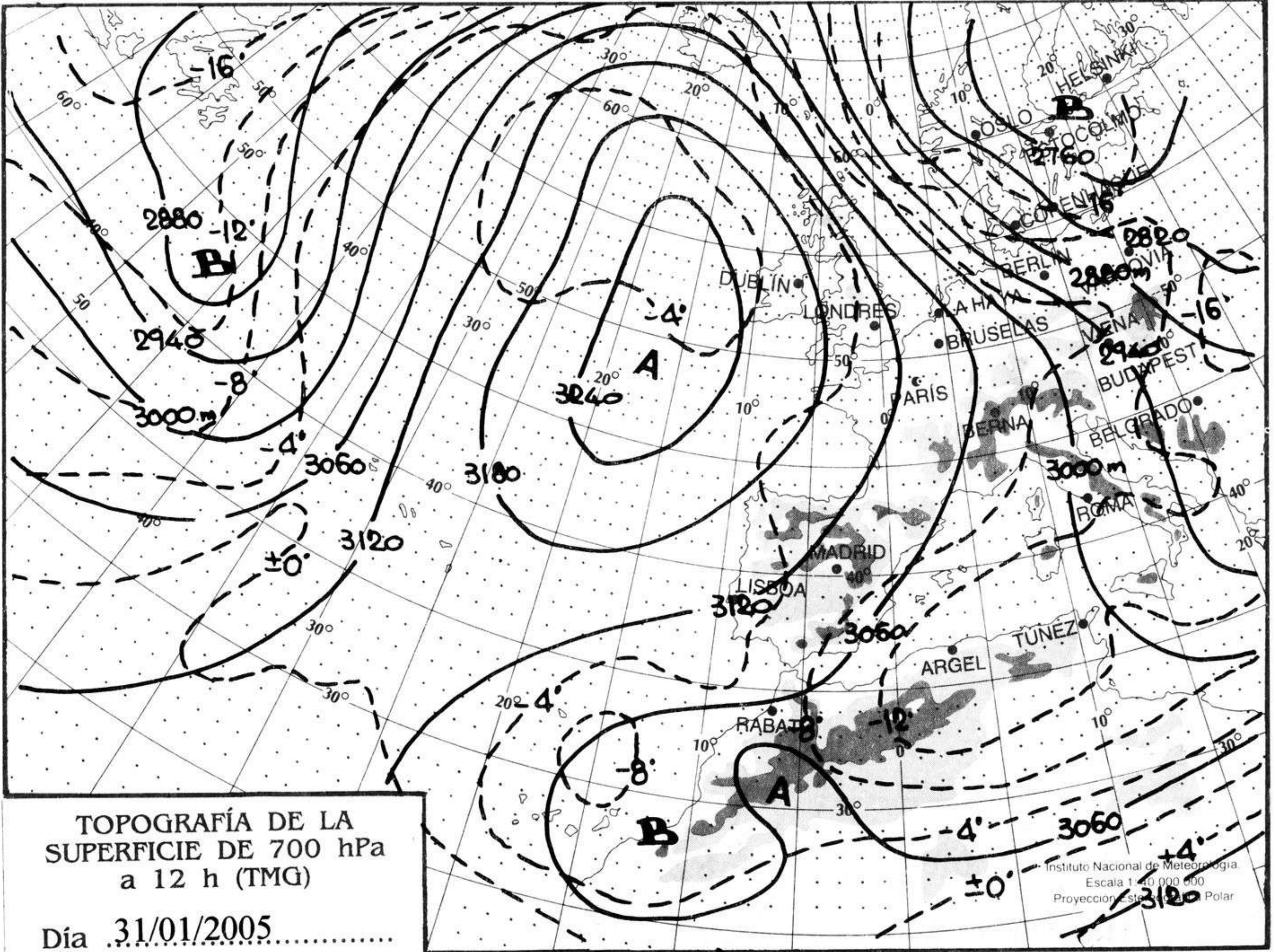
Durante las últimas 24 horas ha estado nuboso o muy nuboso con precipitaciones débiles en las Comunidades Cantábricas, Alto Ebro, Pirineos, Canarias y Baleares, mejorando en este último archipiélago por la noche. Ha habido intervalos nubosos en los sistemas Central e Ibérico y en el área del Estrecho. En el resto, predominio del cielo despejado. Las temperaturas mínimas han bajado ligeramente en Baleares y Canarias y casi no han cambiado en el resto. Se han registrado heladas moderadas en ambas mesetas, interior de Andalucía oriental y áreas montañosas y débiles en puntos de Mallorca, del litoral mediterráneo y del Atlántico andaluz. Viento de Levante moderado a fuerte en el Estrecho y oeste del Mar de Alborán, de componente Norte en la costa Norte de Cataluña y Norte de Baleares, del Noroeste en el Valle del Ebro y del Nordeste en el litoral de Galicia. En el resto de la Península, vientos flojos a moderados en general del Nordeste. En Canarias, flojos variables.

Teléfonos del servicio de información meteorológica TELETIEMPO: Teletiempo nacional: 807 170 365. Teletiempo provincial: 807 170 3?? (completar con las dos primeras cifras del Código Postal para obtener la información meteorológica de la provincia deseada). Teletiempo marítimo: 807 170 37X donde X es: 0 (Baleares), 1 (Mediterráneo), 2 (Cantábrico y Galicia), 3 (Canarias y Andalucía Occidental) y 4 (Atlántico). Teletiempo de montaña: 807 170 38Y donde Y es: 0 (Pirineos), 1 (Picos de Europa), 2 (Sierra de Madrid), 3 (Sistema Ibérico), 4 (Sierra Nevada) y 5 (Sierra de Gredos). Teletiempo internacional: 807 170 388. TARIFAS: Coste máximo por minuto (IVA incluido) de 0,41 € en llamadas desde teléfonos de la red fija y de 0,76 € en llamadas desde teléfono móvil (los primeros 20 segundos tienen el coste de la tarifa soporte del operador de acceso).



hPa

1060
1050
1040
1030
1020
1010
1000
990
980
970
960
950
940



km./h.

200
190
180
170
160
150
140
130
120
110
100
90
80
70
60
50
40
30
20
10

