

# BOLETÍN Meteorológico



Ministerio de Medio Ambiente  
Instituto Nacional de Meteorología

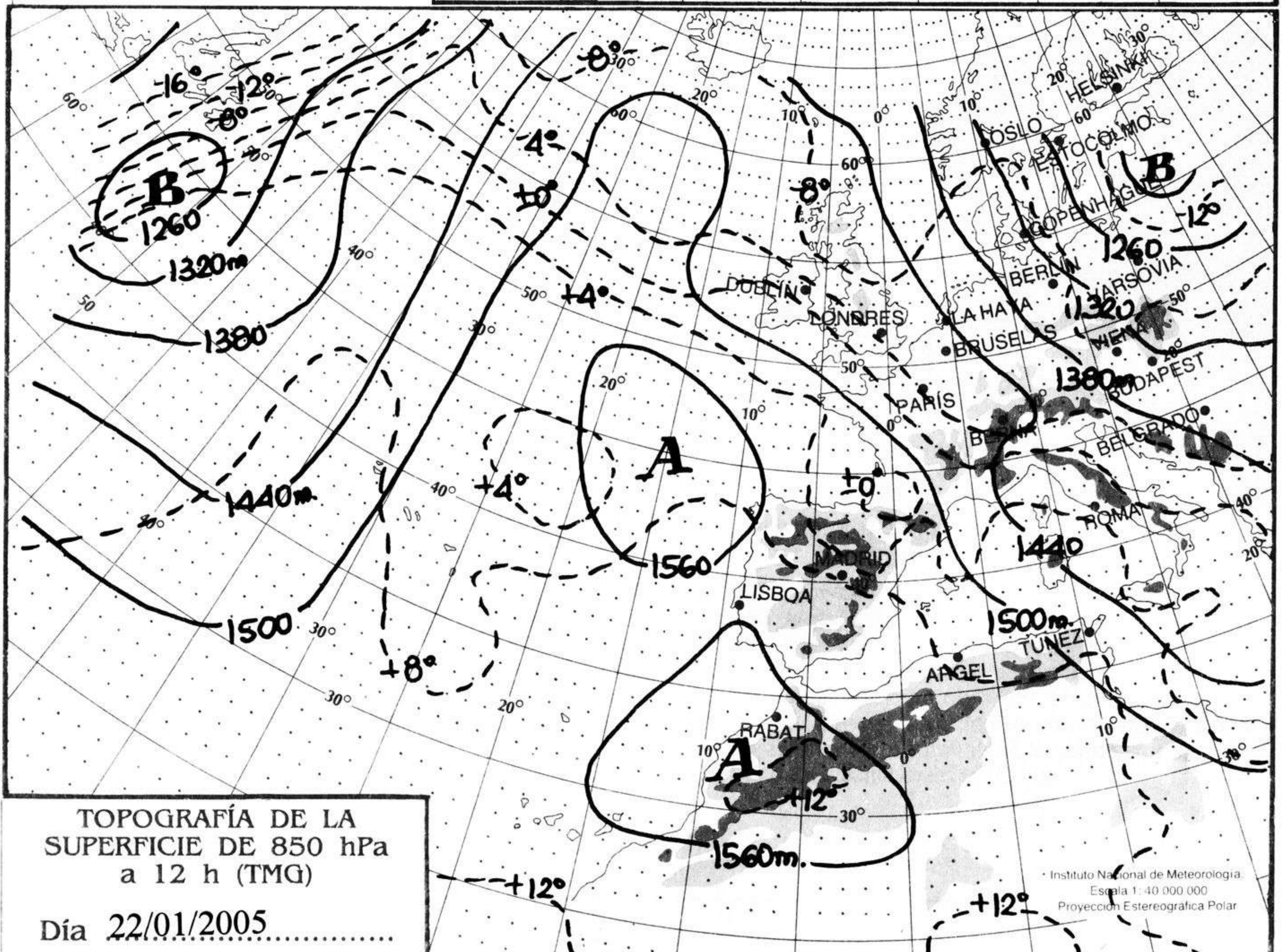
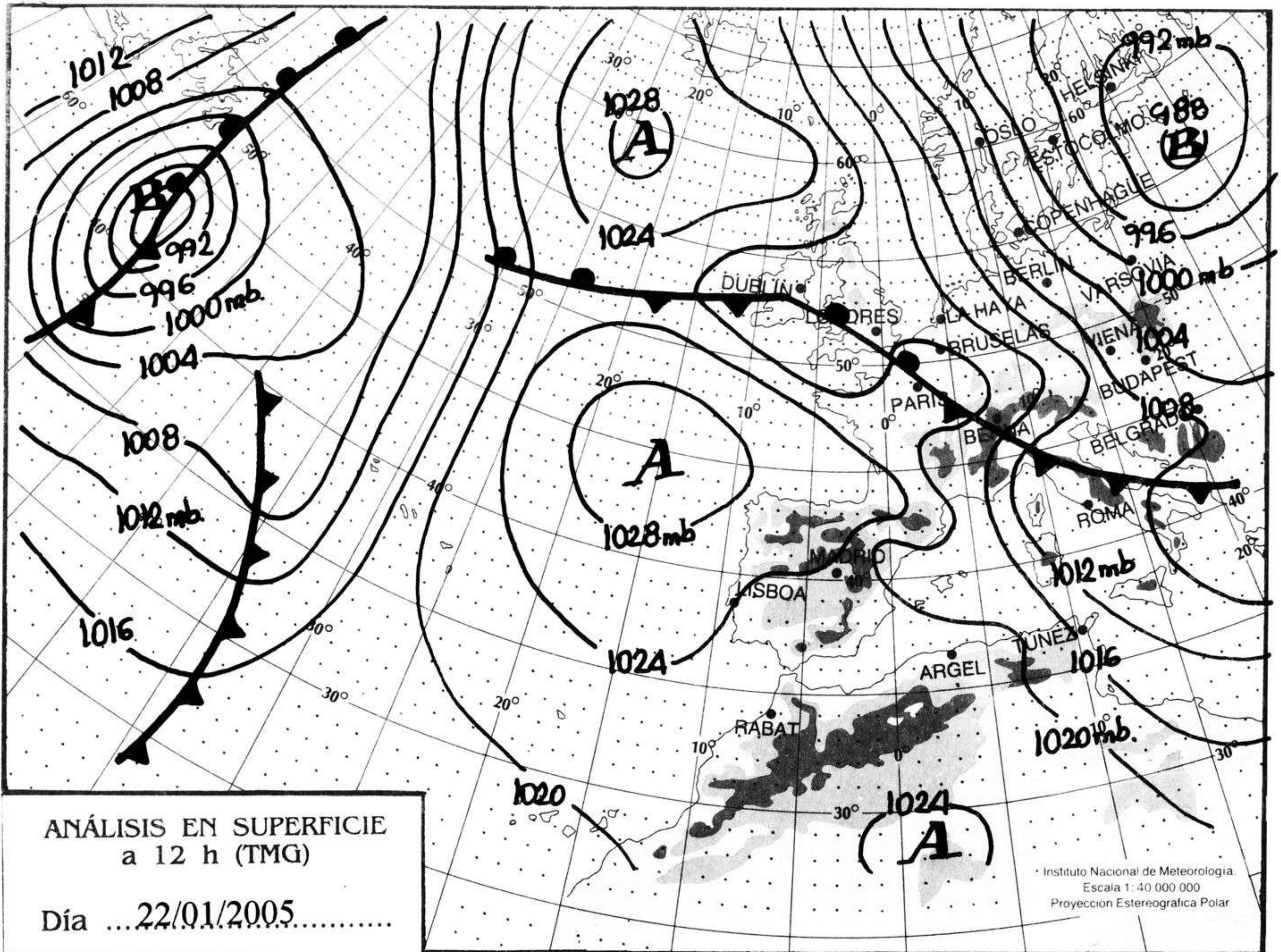
Número 23. Domingo 23 de enero de 2005

ESTACIONES	TEMPERATURA °C		PRECIPITACIÓN l/m2		HORAS DE SOL (3)	ESTACIONES	TEMPERATURA °C		PRECIPITACIÓN l/m2		HORAS DE SOL (3)
	MÁX (1)	MÍN (2)	DÍA (1)	NOCHE (2)			MÁX (1)	MÍN (2)	DÍA (1)	NOCHE (2)	
<b>C.A. DE GALICIA</b>						JAÉN	16,2	6,4			-
A CORUÑA	14,8	8,4			8,1	MÁLAGA	23,1	7,1			8,8
SANTIAGO DE COMPOSTELA	14,1	3,6			7,7	SEVILLA	20	5,6			-
LUGO	-	-0,9			-	<b>CIUDAD A. DE CEUTA</b>					
OURENSE	14,1	1			-	CEUTA	19,8	13,4			-
PONTEVEDRA	15,8	4,5			7,6	<b>CIUDAD A. DE MELILLA</b>					
<b>C.A. PRINCIPADO DE ASTURIAS</b>						MELILLA	21,4	9,1			9,9
OVIEDO	13,9	2,9			5	<b>C.A. DE EXTREMADURA</b>					
<b>C.A. DE CANTABRIA</b>						BADAJOS	18,9	-0,9			7,9
SANTANDER	12,4	8,5			0	MÉRIDA	19,9	0,4			-
<b>C.A. DEL PAÍS VASCO</b>						CÁCERES	15,1	1,8			8,4
BILBAO	12,4	8,9	0,8		0	<b>C.A. DE CASTILLA Y LEÓN</b>					
SAN SEBASTIÁN	11,1	8,9	2		0,3	ÁVILA	12,4	-3,6			-
VITORIA	9	5,5	0,2		0	BURGOS	8,9	-3,5			6,9
<b>C.A. DE LA RIOJA</b>						LEÓN	0,5	-2,5			0
LOGROÑO	10,9	6,4			0	PALENCIA	8,1	-4,2			-
<b>C. FORAL DE NAVARRA</b>						SALAMANCA	6,9	-1,1			3,3
PAMPLONA	8,9	5,4			0,2	SEGOVIA	10,5	-1,2			9,1
<b>C.A. DE ARAGÓN</b>						SORIA	13,1	-4,6			9
HUESCA	15,8	1,6			9,3	VALLADOLID	9,6	-2,9			5,5
TERUEL	12,8	-5,9			8,4	ZAMORA	3,9	0,8			0
ZARAGOZA	13,8	2,5			7,8	<b>C.A. DE CASTILLA-LA MANCHA</b>					
<b>C.A. DE CATALUÑA</b>						ALBACETE	17,1	-3,8			9,3
BARCELONA	15,5	7			8,8	CIUDAD REAL	17,5	-0,5			8,1
GIRONA	17,5	-0,9			8,2	CUENCA	16	-2,1			8,5
LLEIDA	15,5	1,1			8,5	GUADALAJARA	18,2	-4,6			-
TARRAGONA	17,9	7,4			-	TOLEDO	17,8	-1,2			8,2
<b>C.A. DE LES ILLES BALEARS</b>						<b>C. DE MADRID</b>					
PALMA DE MALLORCA	17,4	2,2			9,1	MADRID	16,6	-2,8			9,1
IBIZA	16,6	6,1			9,3	<b>C.A. DE CANARIAS</b>					
MAHÓN	15,9	7,9			8,8	LAS PALMAS DE GRAN CANARIA	21,4	14,4			9,1
<b>C.A. VALENCIANA</b>						FUERTEVENTURA	21,4	13,6			6,9
ALICANTE	16,4	5,6			7,2	LANZAROTE	21,8	14,2			8,1
CASTELLÓN	17,5	6,4			-	SANTA CRUZ DE TENERIFE	23,1	15,2			-
VALENCIA	18,9	3,5			9	EL HIERRO	21,6	15,5			-
<b>C.A. DE LA REGIÓN DE MURCIA</b>						LA PALMA	21	14,9			6,5
MURCIA	20,6	9,4			9,3	<b>NOTA:</b>					
<b>C.A. DE ANDALUCÍA</b>						(1) Las máximas y precipitaciones del día son de 06 a 18 (hora TMG) de ayer.					
ALMERÍA	18,1	7,8			8,8	(2) Las mínimas y precipitaciones de la noche son de 18 de ayer a 06 (hora TMG) de hoy.					
CÁDIZ	16,5	10,2			-	(3) Las horas de sol son de ayer.					
CÓRDOBA	19,4	1,1			9,2	Las unidades utilizadas son: °C para la temperatura y litros por metro cuadrado para la precipitación					
GRANADA	19	-3,6			9,3	Precipitación: Sin dato es cero. "ip": inapreciable. "-": Información no disponible					
HUELVA	19,9	7,5			9,4	Temperaturas y horas de sol: "-": Información no disponible					

## INFORMACIÓN GENERAL A LAS 06 (hora TMG)

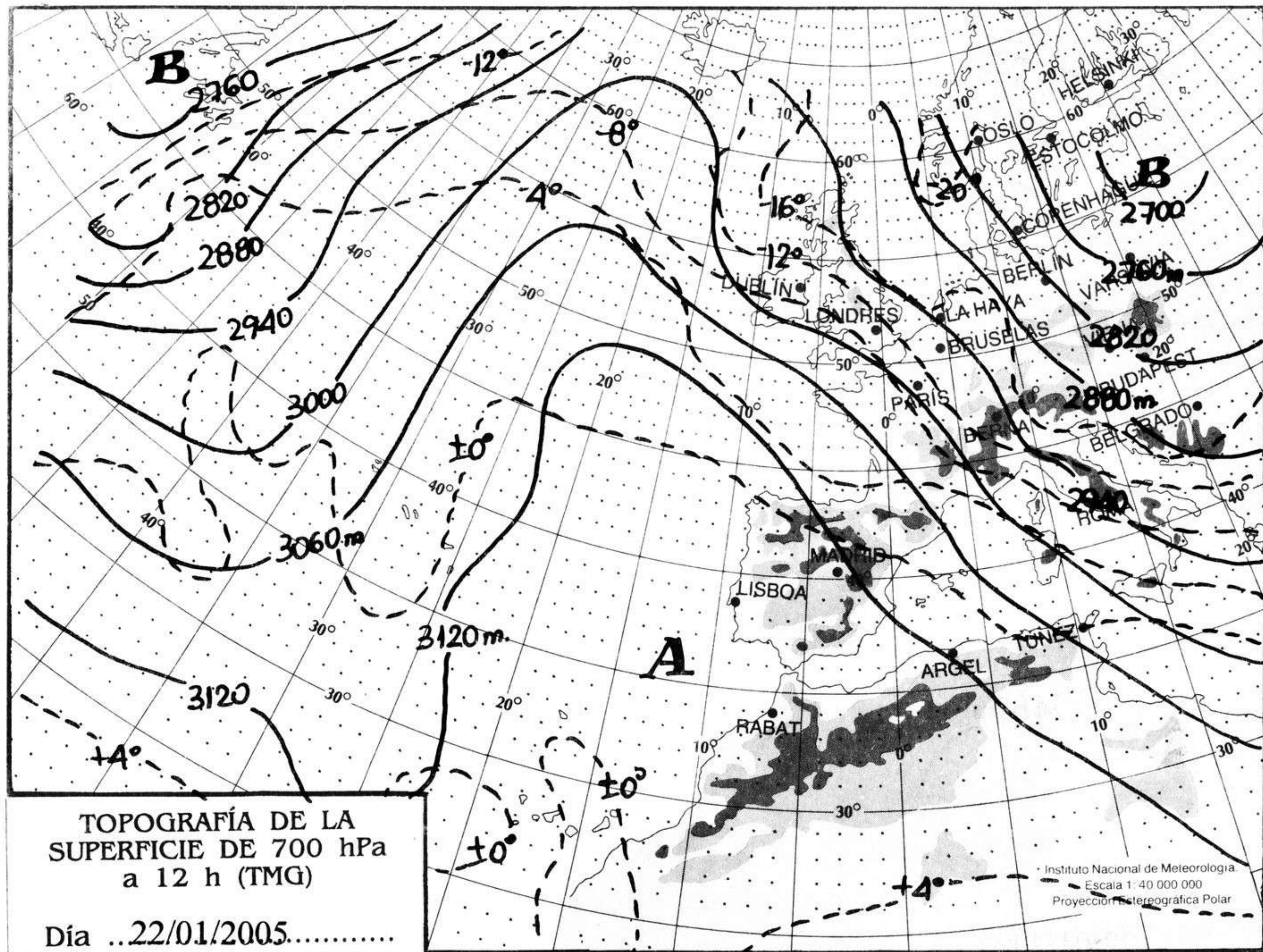
Durante las últimas 24 horas ha estado muy nuboso o cubierto en el Cantábrico oriental, alto Ebro y Pirineo Occidental. Nuboso en el resto del litoral Cantábrico y en Canarias y poco nuboso o despejado en el resto. Precipitaciones débiles en las Comunidades, Cantábricas y Pirineo Navarro. Nieblas localmente persistentes en la meseta norte, puntos de Castilla la Mancha, Extremadura, Cataluña, Baleares y bajo Guadalquivir. Las temperaturas mínimas han experimentado un descenso de ligero a moderado en el tercio norte peninsular tanto mas cuanto mas hacía el este. Pocos cambios en el resto. Los vientos han soplado moderados a fuertes del NW en el nordeste de Gerona amainando al final, flojos a moderados en el Cantábrico Oriental y valle del Ebro y flojos a moderados del N en la costa norte gallega, en el resto flojos variables.

Teléfonos del servicio de información meteorológica TELETIEMPO: Teletiempo nacional: 807 170 365. Teletiempo provincial: 807 170 3?? (completar con las dos primeras cifras del Código Postal para obtener la información meteorológica de la provincia deseada). Teletiempo marítimo: 807 170 37X donde X es: 0 (Baleares), 1 (Mediterráneo), 2 (Cantábrico y Galicia), 3 (Canarias y Andalucía Occidental) y 4 (Atlántico). Teletiempo de montaña: 807 170 38Y donde Y es: 0 (Pirineos), 1 (Picos de Europa), 2 (Sierra de Madrid), 3 (Sistema Ibérico), 4 (Sierra Nevada) y 5 (Sierra de Gredos). Teletiempo internacional: 807 170 388. TARIFAS: Coste máximo por minuto (IVA incluido) de 0,41 € en llamadas desde teléfonos de la red fija y de 0,76 € en llamadas desde teléfono móvil (los primeros 20 segundos tienen el coste de la tarifa soporte del operador de acceso).



hPa

1060  
1050  
1040  
1030  
1020  
1010  
1000  
990  
980  
970  
960  
950  
940



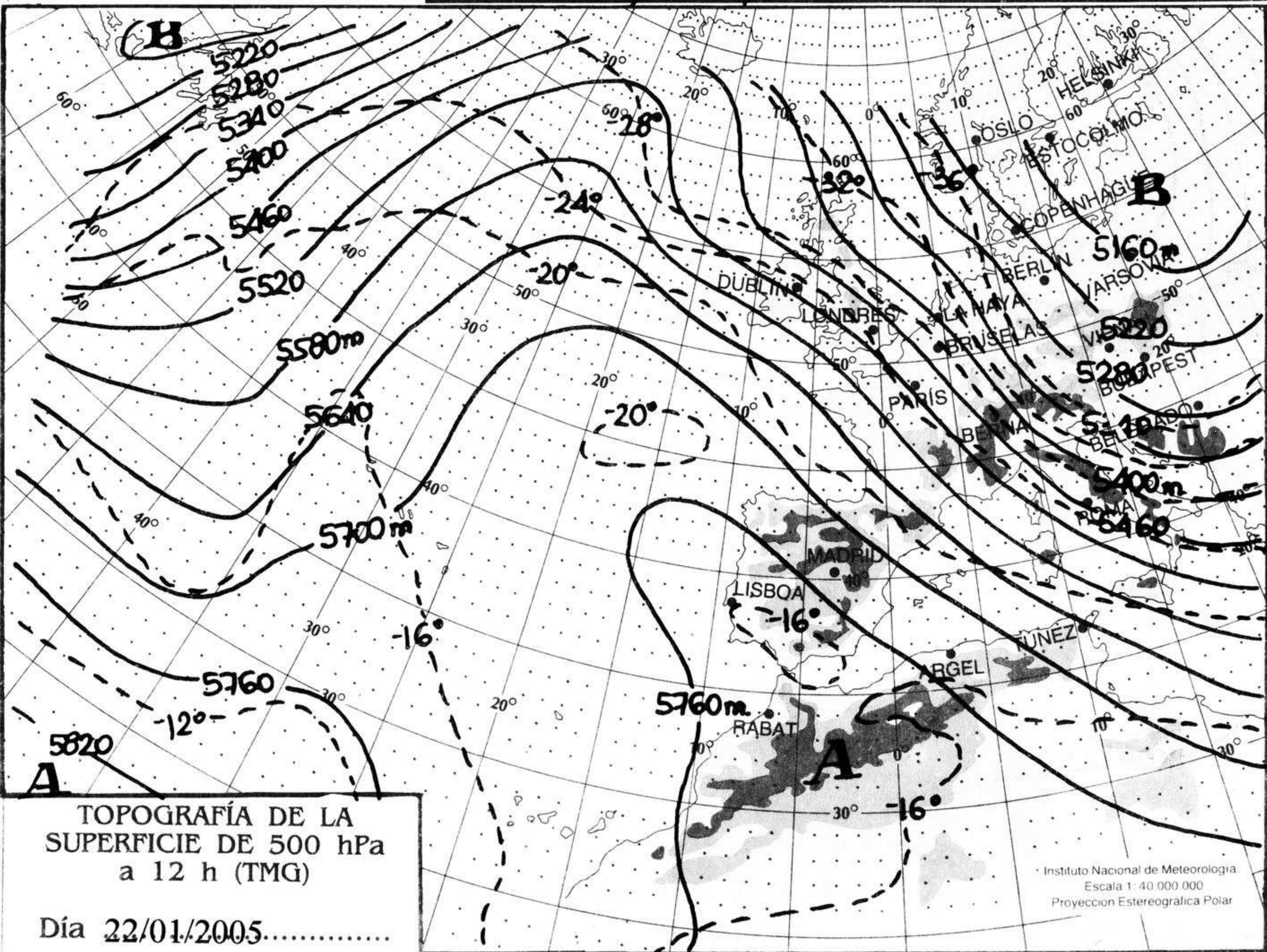
TOPOGRAFÍA DE LA SUPERFICIE DE 700 hPa a 12 h (TMG)

Día ..22/01/2005.....

Instituto Nacional de Meteorología  
Escala 1: 40 000 000  
Proyeccion Estereografica Polar

km./h.

200  
190  
180  
170  
160  
150  
140  
130  
120  
110  
100  
90  
80  
70  
60  
50  
40  
30  
20  
10



TOPOGRAFÍA DE LA SUPERFICIE DE 500 hPa a 12 h (TMG)

Día 22/01/2005.....

Instituto Nacional de Meteorología  
Escala 1: 40 000 000  
Proyeccion Estereografica Polar

