

BOLETÍN Meteorológico



Ministerio de Medio Ambiente
Instituto Nacional de Meteorología

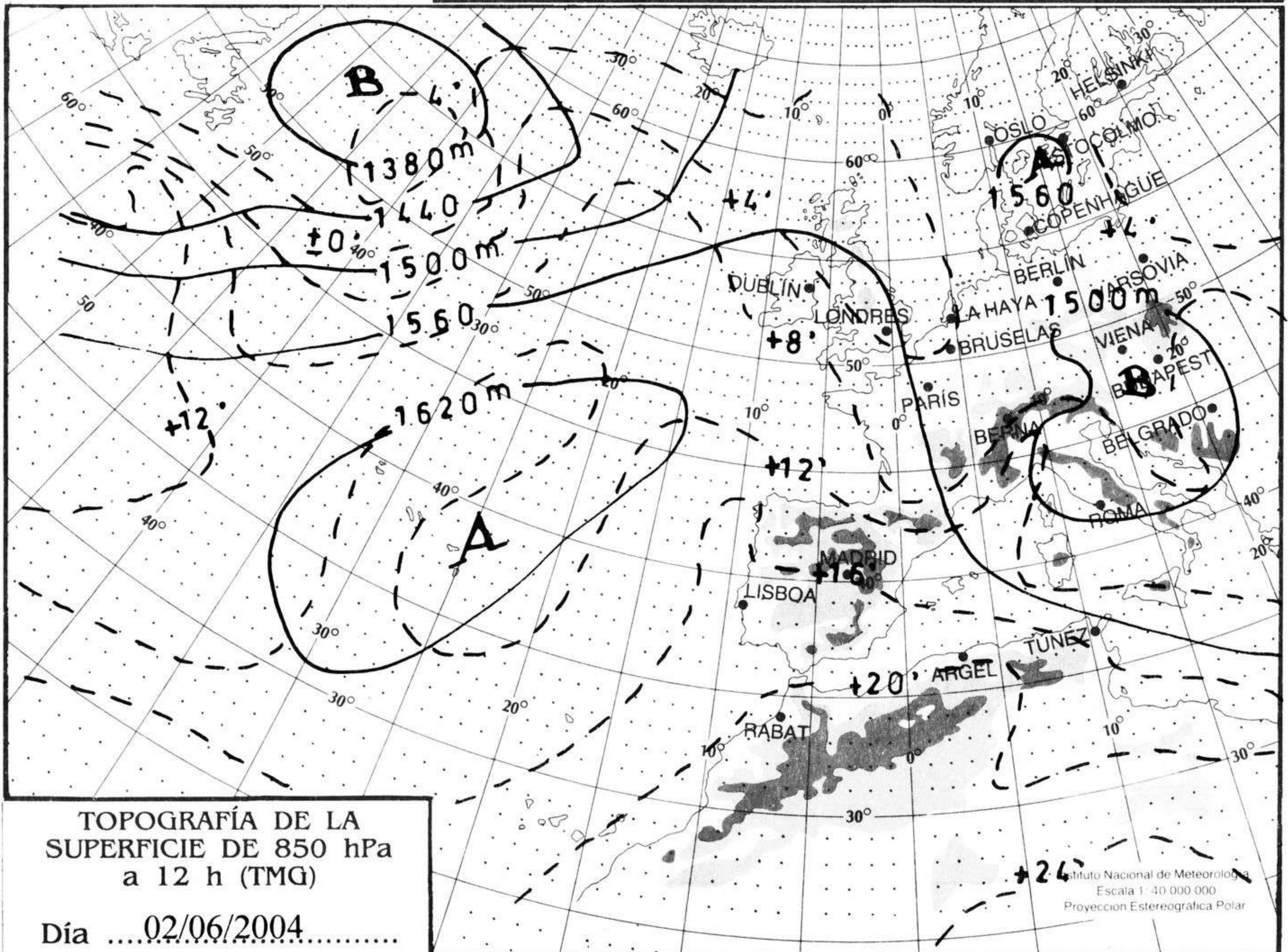
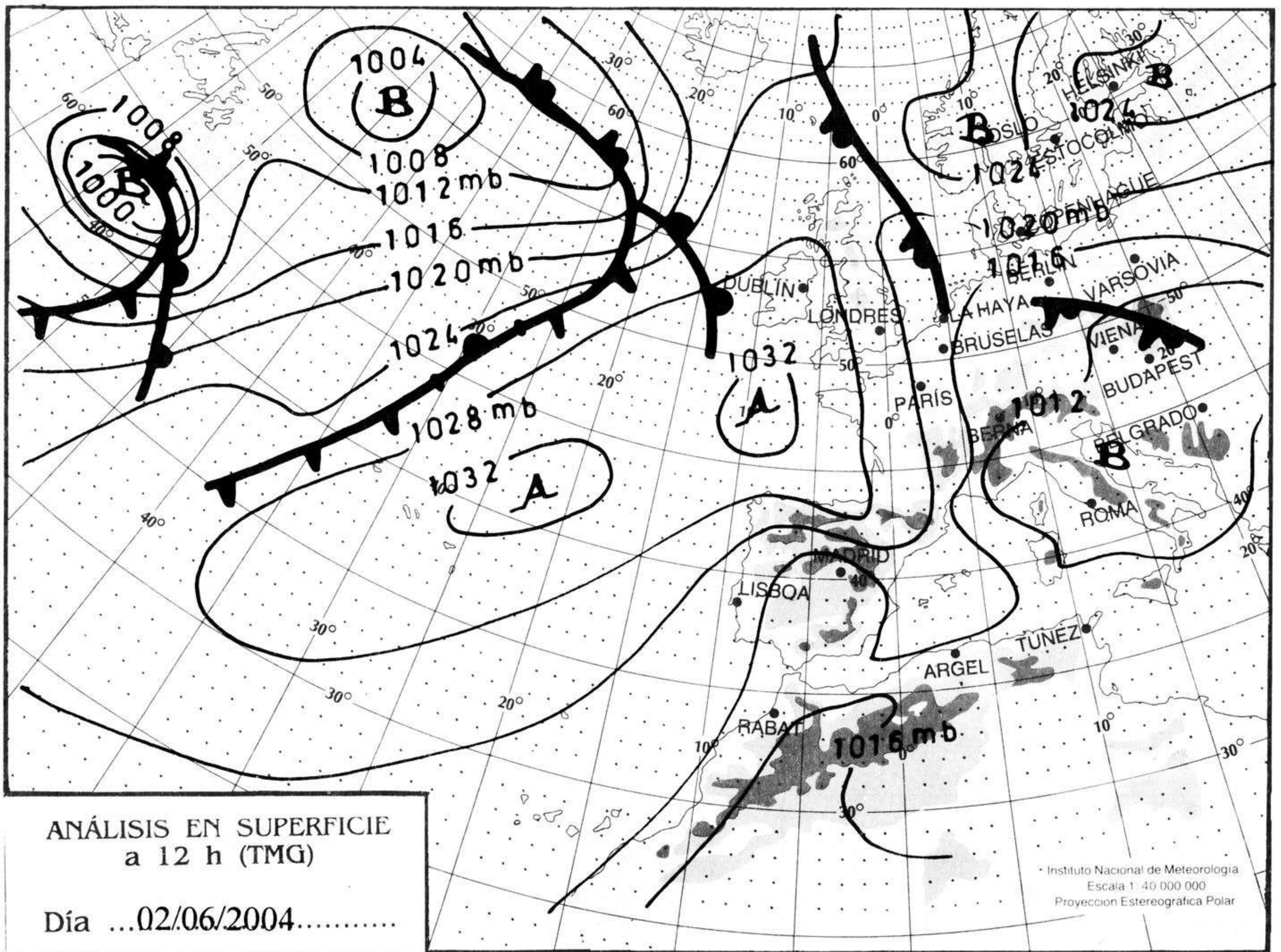
Número 155. Jueves 3 de junio de 2004

ESTACIONES	TEMPERATURA °C		PRECIPITACIÓN l/m2		HORAS DE SOL (3)	ESTACIONES	TEMPERATURA °C		PRECIPITACIÓN l/m2		HORAS DE SOL (3)
	MÁX (1)	MÍN (2)	DÍA (1)	NOCHE (2)			MÁX (1)	MÍN (2)	DÍA (1)	NOCHE (2)	
C.A. DE GALICIA						JAÉN	32,4	21,8			13,3
A CORUÑA	19,8	13,9			11,8	MÁLAGA	29,4	18,5			13,4
SANTIAGO DE COMPOSTELA	26,4	12,5			12,1	SEVILLA	37,6	21,6			13
LUGO	20,1	9,1			10,1	CIUDAD A. DE CEUTA					
OURENSE	31,5	12,9			9,3	CEUTA	26,8	19,4			12,5
PONTEVEDRA	30,4	14,6			13,8	CIUDAD A. DE MELILLA					
C.A. PRINCIPADO DE ASTURIAS						MELILLA	28,5	20,1			12,7
OVIEDO	20,8	10,8			8,4	C.A. DE EXTREMADURA					
C.A. DE CANTABRIA						BADAJOS	37,4	20,9			13,7
SANTANDER	18,1	13,1			9,8	MÉRIDA	36,9	18,5			-
C.A. DEL PAÍS VASCO						CÁCERES	34,1	18,8			12,3
BILBAO	20	14,4			0,9	C.A. DE CASTILLA Y LEÓN					
SAN SEBASTIÁN	17,4	13,9			3,8	ÁVILA	27,4	8,5			12,2
VITORIA	19,4	9,4			8,6	BURGOS	23,4	6,9			12,8
C.A. DE LA RIOJA						LEÓN	26,9	8,8			14,1
LOGROÑO	24,4	10,5			14,2	PALENCIA	25,1	-			-
C. FORAL DE NAVARRA						SALAMANCA	29,4	9,6			13,8
PAMPLONA	19,5	11,9			10,7	SEGOVIA	27	7,8			14,2
C.A. DE ARAGÓN						SORIA	24,9	8,5			13,7
HUESCA	27,4	9,1			13,2	VALLADOLID	27,9	8,8			14
TERUEL	28,9	6,8			12,9	ZAMORA	30,9	9,4			13,7
ZARAGOZA	26,4	14,1			14,1	C.A. DE CASTILLA-LA MANCHA					
C.A. DE CATALUÑA						ALBACETE	32,5	13,9			13,1
BARCELONA	22,5	19,8			6,6	CIUDAD REAL	33,1	18,1			12,9
GIRONA	25,4	16,9			-	CUENCA	29,5	10,4			12,8
LLEIDA	29,6	9,8			13,4	GUADALAJARA	31,8	6,1			11,4
TARRAGONA	27,9	15,6			-	TOLEDO	33,6	14,5			12,4
C.A. DE LES ILLES BALEARS						C. DE MADRID					
PALMA DE MALLORCA	28,5	13,4			13	MADRID	29,6	9,4			12,9
IBIZA	28,4	18,9			11,8	C.A. DE CANARIAS					
MAHÓN	23,4	17,9			13,4	LAS PALMAS DE GRAN CANARIA	24,4	18,9			7,6
C.A. VALENCIANA						FUERTEVENTURA	23,6	19,4			5,6
ALICANTE	28,6	18,9			11,7	LANZAROTE	25,4	18,9			4,3
CASTELLÓN	28,1	16,9			13,3	SANTA CRUZ DE TENERIFE	26,9	19,2			12,3
VALENCIA	29,5	17,8			10,3	EL HIERRO	22,9	19,9			6,2
C.A. DE LA REGIÓN DE MURCIA						LA PALMA	24,1	19,5			4,8
MURCIA	34,5	18,4			13,2	NOTA:					
C.A. DE ANDALUCÍA						(1) Las máximas y precipitaciones del día son de 06 a 18 (hora TMG) de ayer.					
ALMERÍA	29,1	20,1			12,8	(2) Las mínimas y precipitaciones de la noche son de 18 de ayer a 06 (hora TMG) de hoy.					
CÁDIZ	30,9	21			-	(3) Las horas de sol son de ayer.					
CÓRDOBA	37,1	18,9			13,1	Las unidades utilizadas son: °C para la temperatura y litros por metro cuadrado para la precipitación					
GRANADA	35,4	14,6			12	Precipitación: Sin dato es cero. "ip": inapreciable. "-": Información no disponible					
HUELVA	33,9	18,9			13,3	Temperaturas y horas de sol: "-": Información no disponible					

INFORMACIÓN GENERAL A LAS 06 (hora TMG)

En las últimas 24 horas ha estado poco nuboso o despejado en la mayor parte de la Península y Baleares. Intervalos nubosos en el Cantábrico y en el noreste de las islas Canarias occidentales. Nieblas matinales en Albacete y área del Estrecho. Las temperaturas mínimas han descendido de moderada a notablemente en la meseta norte y Zaragoza, en el resto apenas han variado. Viento flojo a moderado del norte y nordeste en Canarias, intervalos de noroeste fuertes en el litoral norte de Girona y flojo variable en el resto.

Teléfonos del servicio de información meteorológica TELETIEMPO: Teletiempo nacional: 807 170 365. Teletiempo provincial: 807 170 3?? (completar con las dos primeras cifras del Código Postal para obtener la información meteorológica de la provincia deseada). Teletiempo marítimo: 807 170 37X donde X es: 0 (Baleares), 1 (Mediterráneo), 2 (Cantábrico y Galicia), 3 (Canarias y Andalucía Occidental) y 4 (Atlántico). Teletiempo de montaña: 807 170 38Y donde Y es: 0 (Pirineos), 1 (Picos de Europa), 2 (Sierra de Madrid), 3 (Sistema Ibérico), 4 (Sierra Nevada) y 5 (Sierra de Gredos). Teletiempo internacional: 807 170 388. TARIFAS: Coste máximo por minuto (IVA incluido) de 0,41 € en llamadas desde teléfonos de la red fija y de 0,76 € en llamadas desde teléfono móvil (los primeros 20 segundos tienen el coste de la tarifa soporte del operador de acceso).



hPa

1060

1050

1040

1030

1020

1010

1000

990

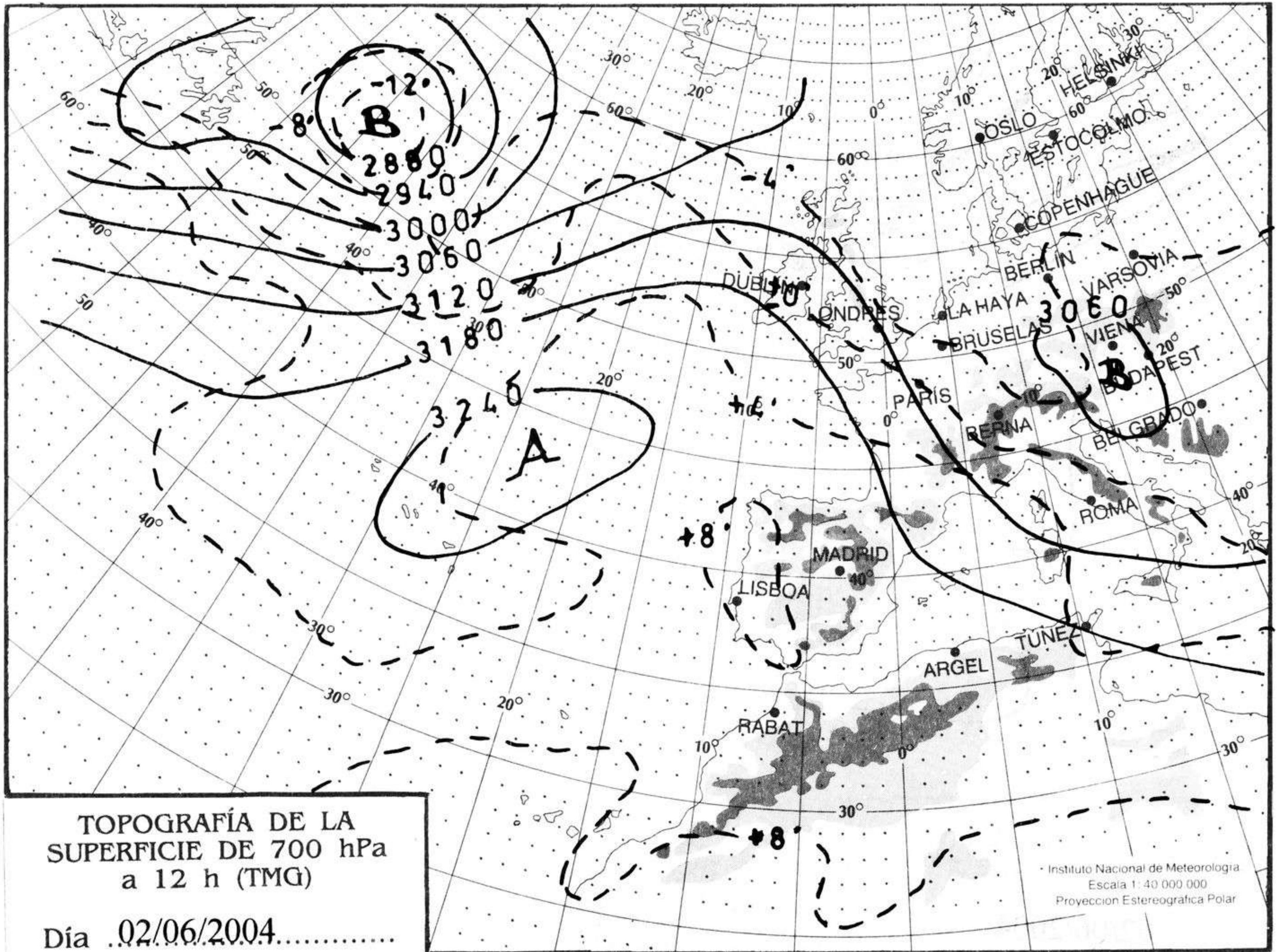
980

970

960

950

940



TOPOGRAFÍA DE LA SUPERFICIE DE 700 hPa a 12 h (TMG)

Día ..02/06/2004.....

Instituto Nacional de Meteorología
Escala 1: 40 000 000
Proyeccion Estereografica Polar

km./h.

200

190

180

170

160

150

140

130

120

110

100

90

80

70

60

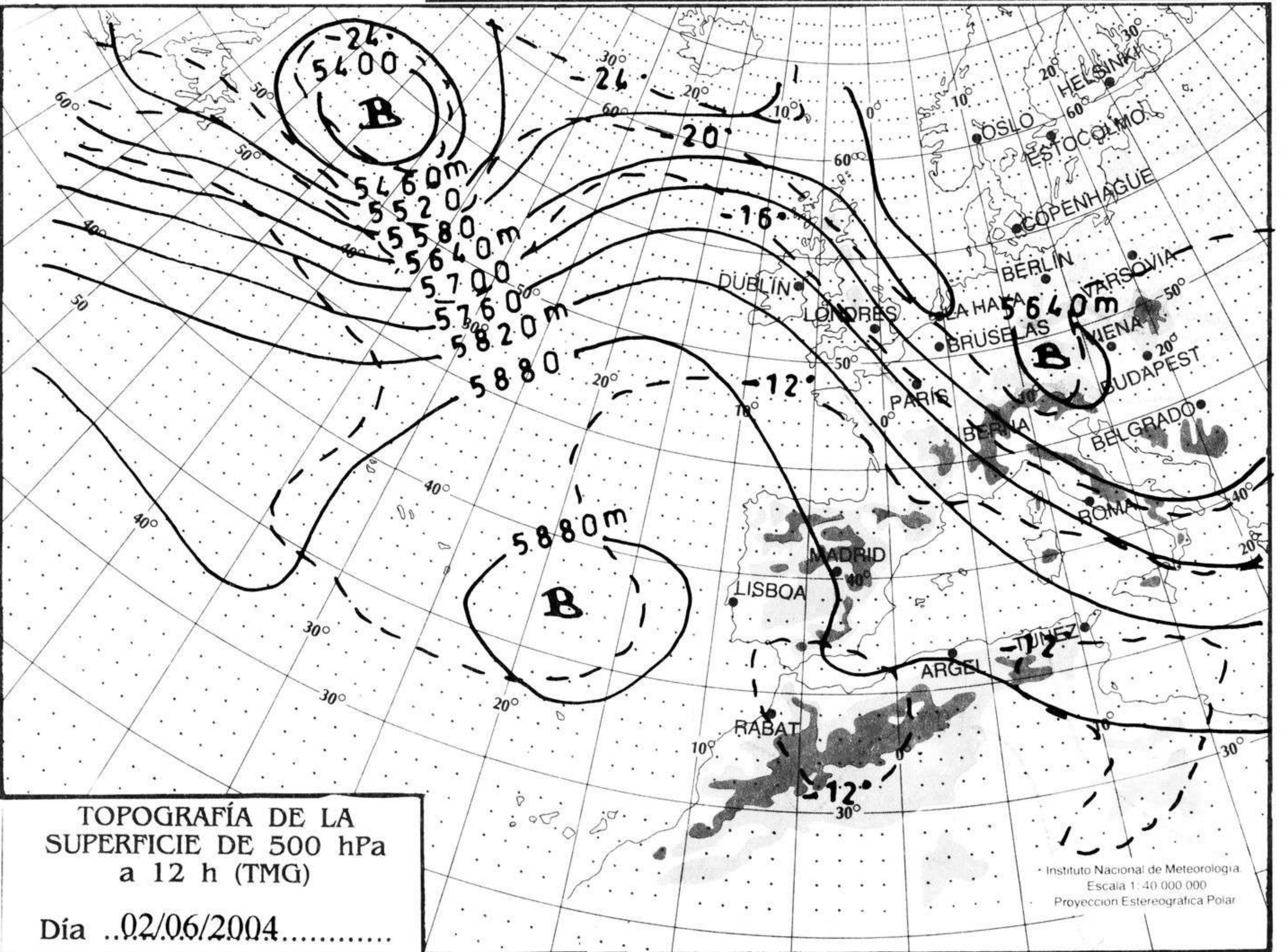
50

40

30

20

10



TOPOGRAFÍA DE LA SUPERFICIE DE 500 hPa a 12 h (TMG)

Día ..02/06/2004.....

Instituto Nacional de Meteorología
Escala 1: 40 000 000
Proyeccion Estereografica Polar

