

BOLETÍN Meteorológico



Ministerio de Medio Ambiente
Instituto Nacional de Meteorología

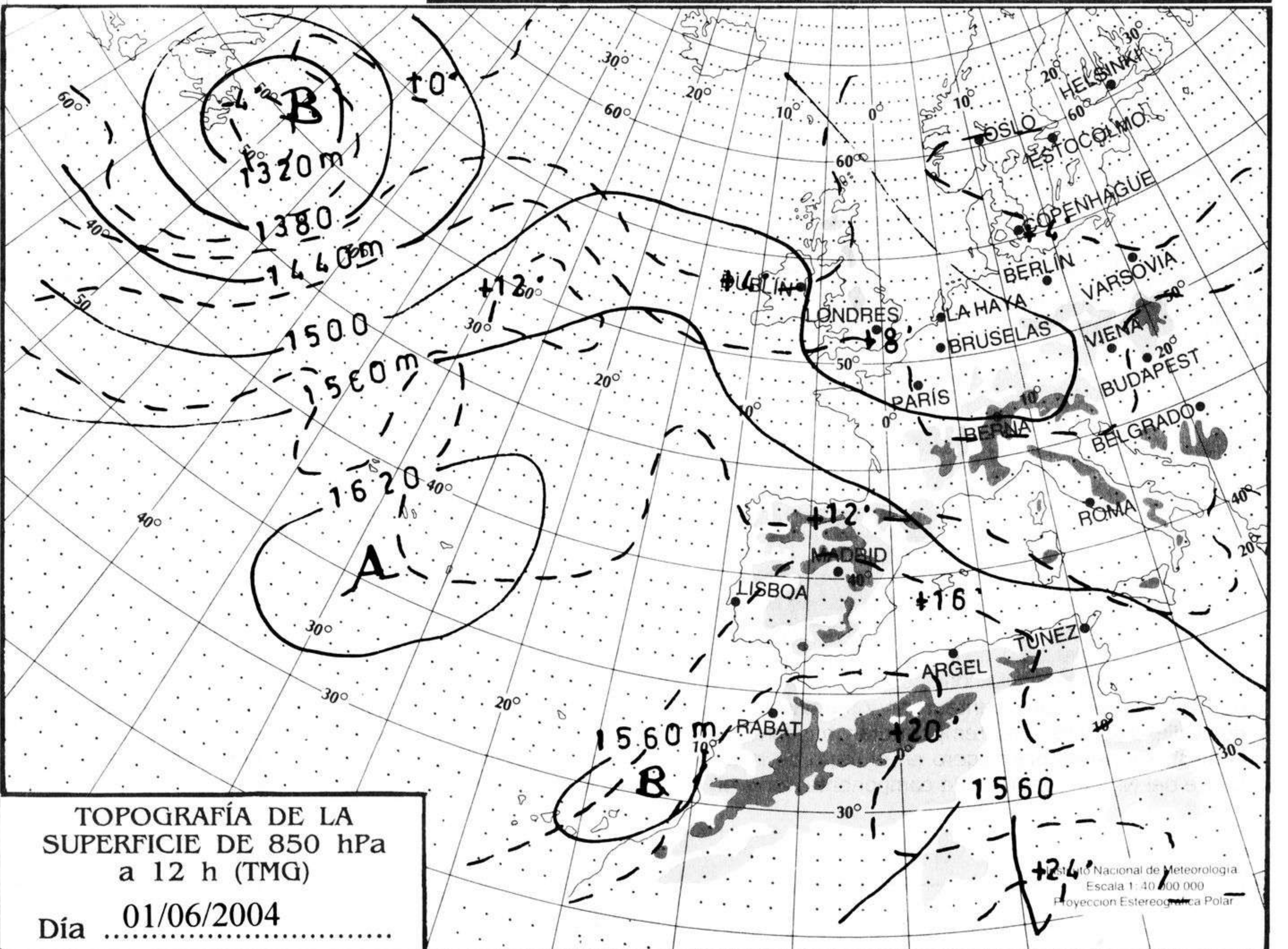
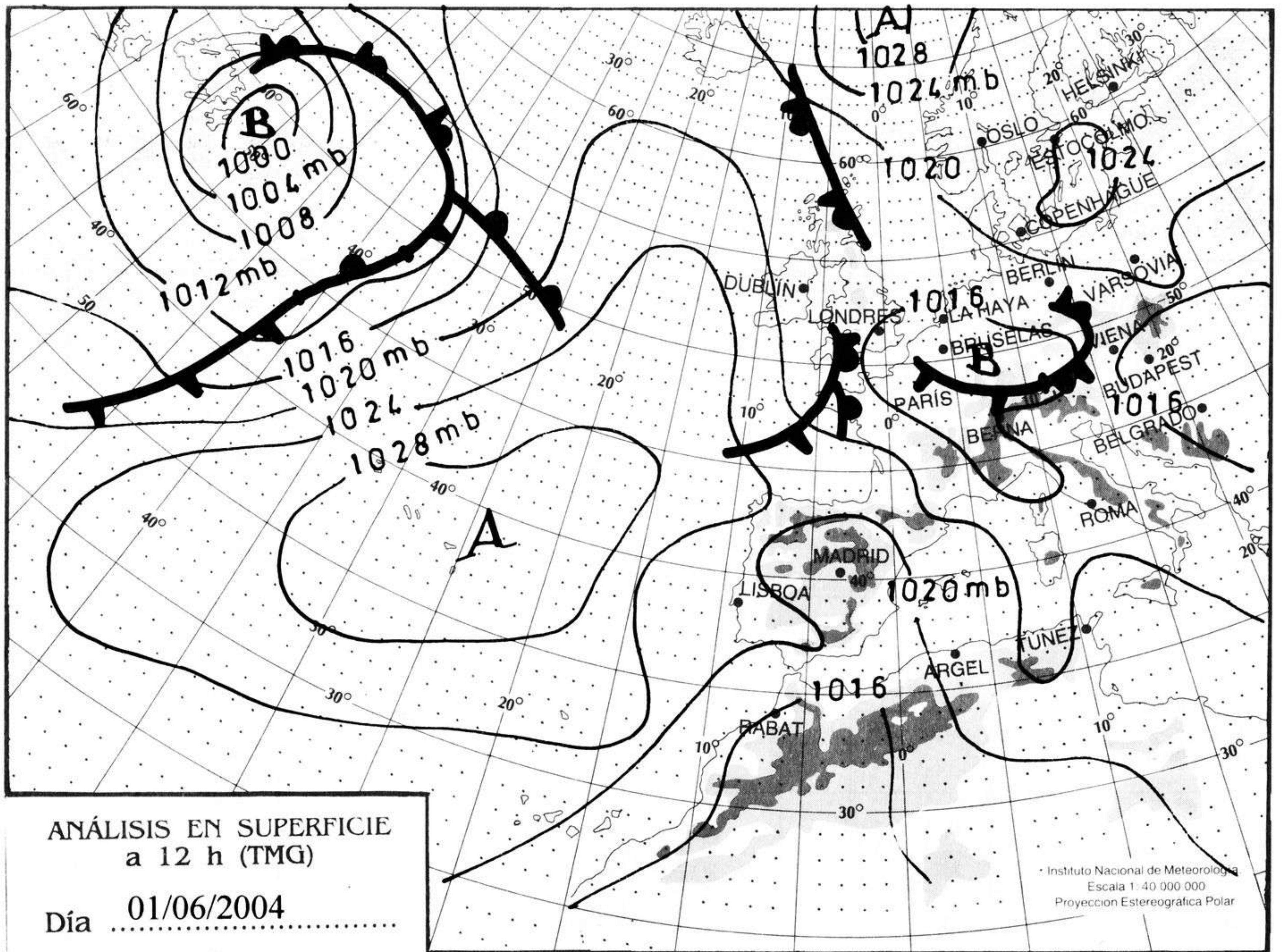
Número 154. Miércoles 2 de junio de 2003

ESTACIONES	TEMPERATURA °C		PRECIPITACIÓN l/m2		HORAS DE SOL (3)	ESTACIONES	TEMPERATURA °C		PRECIPITACIÓN l/m2		HORAS DE SOL (3)
	MÁX (1)	MÍN (2)	DÍA (1)	NOCHE (2)			MÁX (1)	MÍN (2)	DÍA (1)	NOCHE (2)	
C.A. DE GALICIA						JAÉN	31,5	20,4			13,3
A CORUÑA	17,4	14,8	0,3			MÁLAGA	27,1	17,4			13,1
SANTIAGO DE COMPOSTELA	21,1	12,4				SEVILLA	36	21			13,1
LUGO	23,9	12				CIUDAD A. DE CEUTA					
OURENSE	29,5	16,1				CEUTA	23,9	18,4			12,5
PONTEVEDRA	26,1	12,9				CIUDAD A. DE MELILLA					
C.A. PRINCIPADO DE ASTURIAS						MELILLA	26,4	18,1			12,1
OVIEDO	21,4	12,1		0,8	2,3	C.A. DE EXTREMADURA					
C.A. DE CANTABRIA						BADAJOS	34,8	18,5			13,7
SANTANDER	17,9	14,6	0,1	0,2	0	MÉRIDA	34,5	17,9			-
C.A. DEL PAÍS VASCO						CÁCERES	32,5	17,8			14
BILBAO	22,5	14,9		0,4	1,2	C.A. DE CASTILLA Y LEÓN					
SAN SEBASTIÁN	19,4	13,4		0,8	0,3	ÁVILA	26,8	13,5			12
VITORIA	22	12,9			2,1	BURGOS	25,6	11,1			11,6
C.A. DE LA RIOJA						LEÓN	25,8	10,5			10,7
LOGROÑO	27,5	15,1			7,9	PALENCIA	-	-			-
C. FORAL DE NAVARRA						SALAMANCA	28,8	14,1			13,3
PAMPLONA	23,8	14			5,5	SEGOVIA	27,4	12,9			14,2
C.A. DE ARAGÓN						SORIA	24,5	9,8			10,3
HUESCA	28,6	11,4			13,5	VALLADOLID	28,4	13,1			13
TERUEL	29,4	12,1			11,5	ZAMORA	30,9	13,5			13,4
ZARAGOZA	29,4	15,8			11,7	C.A. DE CASTILLA-LA MANCHA					
C.A. DE CATALUÑA						ALBACETE	30,1	14,9			11,6
BARCELONA	25,4	16,9			11	CIUDAD REAL	31,8	17,5			12,6
GIRONA	26,5	17,7			-	CUENCA	29,2	14,8			-
LLEIDA	31,1	14,1			12,6	GUADALAJARA	31,6	16,1			13,6
TARRAGONA	24,6	17,8			-	TOLEDO	32,6	16,6			14,1
C.A. DE LES ILLES BALEARS						C. DE MADRID					
PALMA DE MALLORCA	26,5	14,4			10,3	MADRID	29,9	15,9			12,9
IBIZA	27,8	17,4			12,8	C.A. DE CANARIAS					
MAHÓN	24,5	17,9			12,9	LAS PALMAS DE GRAN CANARIA	24,2	18,5			9,9
C.A. VALENCIANA						FUERTEVENTURA	24,4	20			9,2
ALICANTE	29,4	16			12	LANZAROTE	24,8	19,4			8
CASTELLÓN	28,9	19,8			11,7	SANTA CRUZ DE TENERIFE	26,4	18,4			10,8
VALENCIA	29,1	19,1			11,5	EL HIERRO	21,9	19,6			4,6
C.A. DE LA REGIÓN DE MURCIA						LA PALMA	23,6	19,5			7,9
MURCIA	33,5	17,4			10,4	NOTA:					
C.A. DE ANDALUCÍA						(1) Las máximas y precipitaciones del día son de 06 a 18 (hora TMG) de ayer.					
ALMERÍA	30,1	20,1			12,8	(2) Las mínimas y precipitaciones de la noche son de 18 de ayer a 06 (hora TMG) de hoy.					
CÁDIZ	29,8	21,8			-	(3) Las horas de sol son de ayer.					
CÓRDOBA	35,4	18,6			13,2	Las unidades utilizadas son: °C para la temperatura y litros por metro cuadrado para la precipitación					
GRANADA	33,2	14,8			12,8	Precipitación: Sin dato es cero. "ip": inapreciable. "-": Información no disponible					
HUELVA	32,6	18,8			13,3	Temperaturas y horas de sol: "-": Información no disponible					

INFORMACIÓN GENERAL A LAS 06 (hora TMG)

Durante el día de hoy ha estado muy nuboso a cubierto en el norte de Galicia, comunidades cantábricas, Navarra y área pirenaica, con lloviznas débiles. Nubes de evolución durante la tarde de ayer en los sistemas montañosos de la mitad este peninsular, dando lugar a chubascos débiles a moderados acompañados de tormentas en el sur de la Ibérica, sierra del Este de Andalucía, sur de Castilla-La Mancha e interior de Valencia y Murcia, desapareciendo la nubosidad y las precipitaciones durante la noche. Intervalos nubosos en Canarias y poco nuboso en el resto. Bancos de niebla en las costas cantábricas y brumas matinales en el resto del litoral y en áreas dispersas de la meseta norte y del valle del Ebro. Las temperaturas mínimas han experimentado un ligero descenso en el extremo norte de la Península y un ascenso ligero en el resto de la península y ambos archipiélagos. Viento moderado con intervalos de fuerte del NE en Canarias, de componente norte en las costas de Galicia y en el nordeste de Gerona.

Teléfonos del servicio de información meteorológica TELETIEMPO: Teletiempo nacional: 807 170 365. Teletiempo provincial: 807 170 3?? (completar con las dos primeras cifras del Código Postal para obtener la información meteorológica de la provincia deseada). Teletiempo marítimo: 807 170 37X donde X es: 0 (Baleares), 1 (Mediterráneo), 2 (Cantábrico y Galicia), 3 (Canarias y Andalucía Occidental) y 4 (Atlántico). Teletiempo de montaña: 807 170 38Y donde Y es: 0 (Pirineos), 1 (Picos de Europa), 2 (Sierra de Madrid), 3 (Sistema Ibérico), 4 (Sierra Nevada) y 5 (Sierra de Gredos). Teletiempo internacional: 807 170 388. TARIFAS: Coste máximo por minuto (IVA incluido) de 0,41 € en llamadas desde teléfonos de la red fija y de 0,76 € en llamadas desde teléfono móvil (los primeros 20 segundos tienen el coste de la tarifa soporte del operador de acceso).



hPa

1060

1050

1040

1030

1020

1010

1000

990

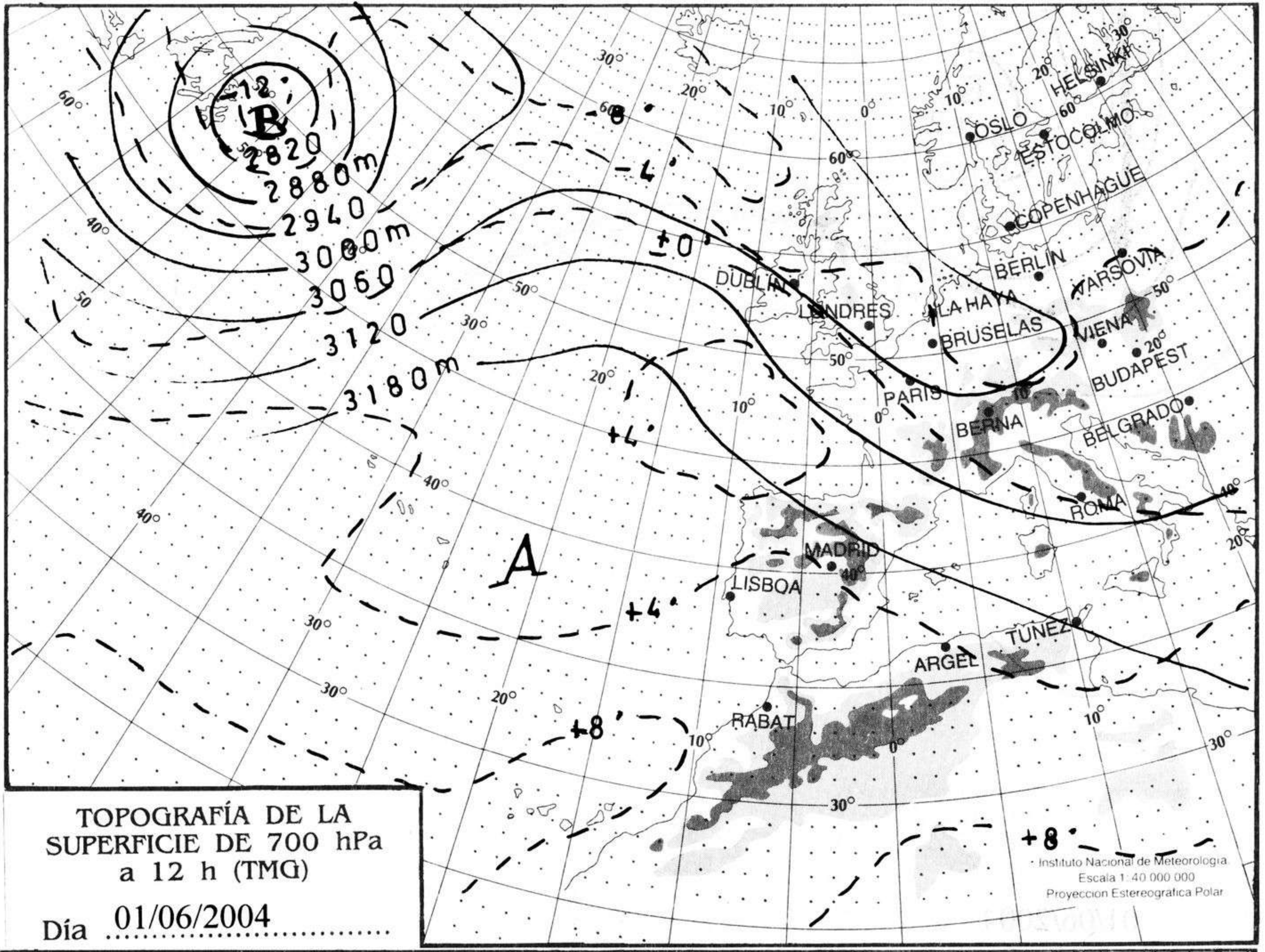
980

970

960

950

940



km./h

200

190

180

170

160

150

140

130

120

110

100

90

80

70

60

50

40

30

