

BOLETÍN Meteorológico



Ministerio de Medio Ambiente
Instituto Nacional de Meteorología

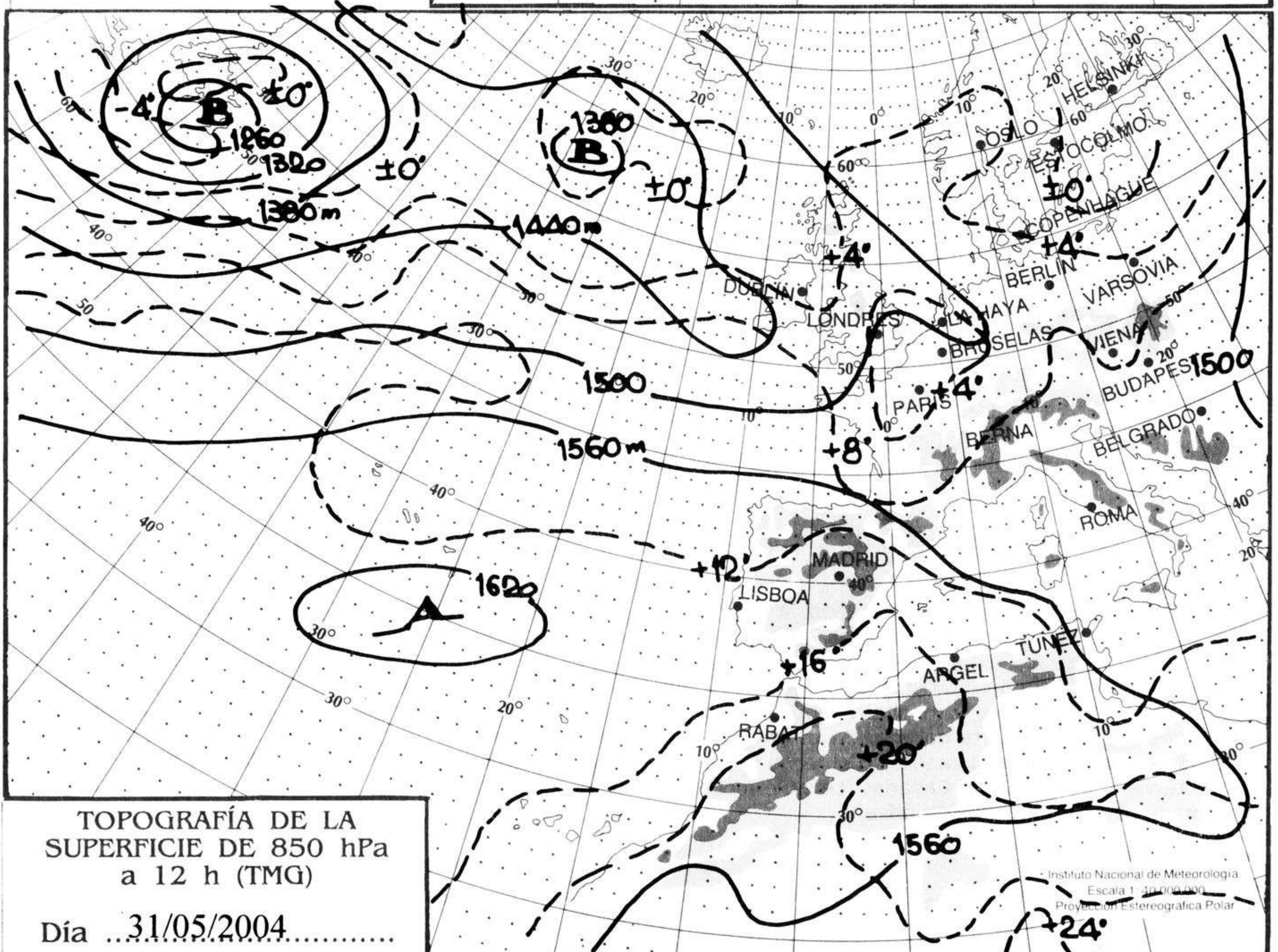
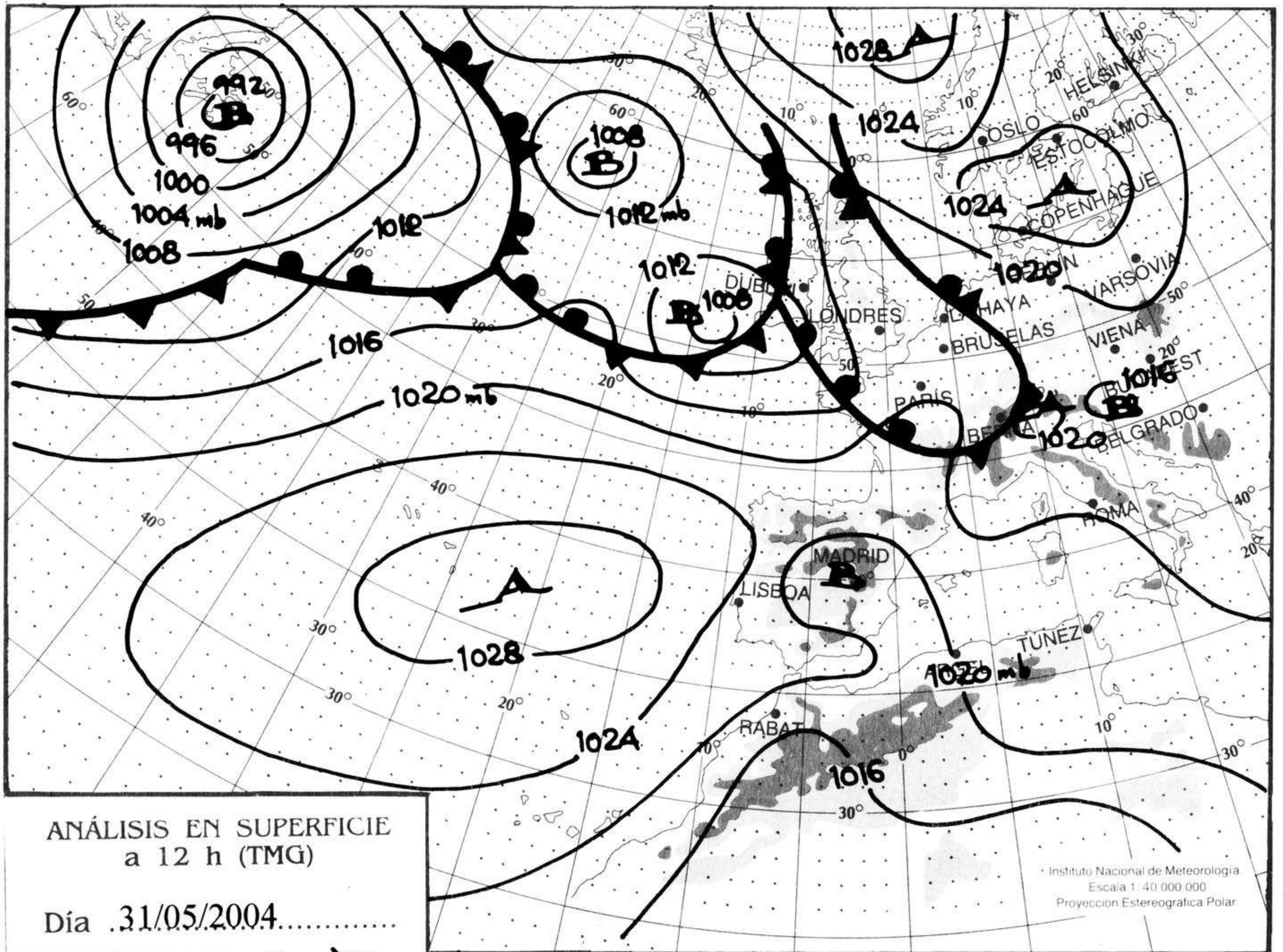
Número 153. Martes 1 de junio de 2003

ESTACIONES	TEMPERATURA °C		PRECIPITACIÓN l/m2		HORAS DE SOL (3)	ESTACIONES	TEMPERATURA °C		PRECIPITACIÓN l/m2		HORAS DE SOL (3)
	MÁX (1)	MÍN (2)	DÍA (1)	NOCHE (2)			MÁX (1)	MÍN (2)	DÍA (1)	NOCHE (2)	
C.A. DE GALICIA						JAÉN	29,6	19,4			-
A CORUÑA	22,1	16,4	0,7	0,8	1	MÁLAGA	27,1	19,1			12,9
SANTIAGO DE COMPOSTELA	21,6	15,2		0,3	1,5	SEVILLA	34,2	19,9			13
LUGO	24,4	16,2		0,4	9,6	CIUDAD A. DE CEUTA					
OURENSE	-	18,8			11,8	CEUTA	24,8	18,2			12,4
PONTEVEDRA	22,5	16,6			4,4	CIUDAD A. DE MELILLA					
C.A. PRINCIPADO DE ASTURIAS						MELILLA	28,5	18,1			12,5
OVIEDO	25,1	16,1		0,3	8,9	C.A. DE EXTREMADURA					
C.A. DE CANTABRIA						BADAJOS	32,8	16,8			13,2
SANTANDER	19,2	16,6		2	9,3	MÉRIDA	32,5	16,8			-
C.A. DEL PAÍS VASCO						CÁCERES	30,8	16,1			13
BILBAO	24,8	16,6		IP	8,1	C.A. DE CASTILLA Y LEÓN					
SAN SEBASTIÁN	21,5	15,9		2	9,5	ÁVILA	25,5	11,9			13,2
VITORIA	23,9	13,4			9,9	BURGOS	25,8	12,4			12,2
C.A. DE LA RIOJA						LEÓN	24,8	11,5			13,8
LOGROÑO	27,8	15,4			11,9	PALENCIA	24,6	11,6			-
C. FORAL DE NAVARRA						SALAMANCA	26,9	12,1			12,7
PAMPLONA	25,4	14,9			10,6	SEGOVIA	25,4	12,8			14,4
C.A. DE ARAGÓN						SORIA	25,8	9,5			12
HUESCA	28,4	14,4			11,3	VALLADOLID	26,9	13,1			12,8
TERUEL	27,9	12,4			9,2	ZAMORA	29,8	15,4			13,5
ZARAGOZA	29,5	16,9			12,1	C.A. DE CASTILLA-LA MANCHA					
C.A. DE CATALUÑA						ALBACETE	29,5	14,1			11,3
BARCELONA	23,6	19,9			5,8	CIUDAD REAL	30,8	16,8			12,8
GIRONA	24,6	14,9	0,2		-	CUENCA	27,6	12,7			12,9
LLEIDA	29,5	15,1			8,6	GUADALAJARA	29,8	11,9			12,7
TARRAGONA	24,1	20,2			-	TOLEDO	31,1	16,6			13,6
C.A. DE LES ILLES BALEARS						C. DE MADRID					
PALMA DE MALLORCA	24,9	14,8			5,3	MADRID	28,4	13,6			13,9
IBIZA	25,9	16,9			12,2	C.A. DE CANARIAS					
MAHÓN	24,4	16,8			4,7	LAS PALMAS DE GRAN CANARIA	24,2	18,9			12,3
C.A. VALENCIANA						FUERTEVENTURA	24,9	20,1			10,7
ALICANTE	-	15,9			12,6	LANZAROTE	24,6	19,0			11,1
CASTELLÓN	26,5	18,4			9,5	SANTA CRUZ DE TENERIFE	26,1	19,9			11,6
VALENCIA	26,1	17,6			12,4	EL HIERRO	22,4	19,6			6,7
C.A. DE LA REGIÓN DE MURCIA						LA PALMA	24,1	18,9			5
MURCIA	31,1	17,5			12,7	NOTA:					
C.A. DE ANDALUCÍA						(1) Las máximas y precipitaciones del día son de 06 a 18 (hora TMG) de ayer.					
ALMERÍA	25,1	19,1			12,2	(2) Las mínimas y precipitaciones de la noche son de 18 de ayer a 06 (hora TMG) de hoy.					
CÁDIZ	25,4	21,2			-	(3) Las horas de sol son de ayer.					
CÓRDOBA	34,1	16,9			13,2	Las unidades utilizadas son: °C para la temperatura y litros por metro cuadrado para la precipitación					
GRANADA	31,9	14,1			12,5	Precipitación: Sin dato es cero. "ip": inapreciable. "-": Información no disponible					
HUELVA	33,1	19,1			12,1	Temperaturas y horas de sol: "-": Información no disponible					

INFORMACIÓN GENERAL A LAS 06 (hora TMG)

En las últimas 24 horas ha estado nuboso a muy nuboso en el área pirenaica y en el área cantábrica donde se han abierto claros en las horas centrales del día. Nuboso en las islas occidentales del archipiélago canario. Poco nuboso a despejado en el resto, con nubes de evolución en los sistemas montañosos, dando lugar en el este de Teruel y sierras del este de Andalucía a algún chubasco débil de carácter tormentoso. Brumas y bancos de niebla en Galicia, brumas en los litorales cantábrico y mediterráneo, y en puntos de La Mancha y Castilla y León, ayer fueron persistentes en algunos puntos de la costa gallega, Ceuta y Melilla y las calimas en el área mediterránea. Las temperatura mínimas han aumentando moderadamente en el tercio norte peninsular, y de forma ligera en el resto. Viento del NE moderado con intervalos de fuerte en Canarias, Levante moderado durante la noche en el Estrecho y flojo variable en el resto, con predominio del régimen de brisas.

Teléfonos del servicio de información meteorológica TELETIEMPO: Teletiempo nacional: 807 170 365. Teletiempo provincial: 807 170 3?? (completar con las dos primeras cifras del Código Postal para obtener la información meteorológica de la provincia deseada). Teletiempo marítimo: 807 170 37X donde X es: 0 (Baleares), 1 (Mediterráneo), 2 (Cantábrico y Galicia), 3 (Canarias y Andalucía Occidental) y 4 (Atlántico). Teletiempo de montaña: 807 170 38Y donde Y es: 0 (Pirineos), 1 (Picos de Europa), 2 (Sierra de Madrid), 3 (Sistema Ibérico), 4 (Sierra Nevada) y 5 (Sierra de Gredos). Teletiempo internacional: 807 170 388. TARIFAS: Coste máximo por minuto (IVA incluido) de 0,41 € en llamadas desde teléfonos de la red fija y de 0,76 € en llamadas desde teléfono móvil (los primeros 20 segundos tienen el coste de la tarifa soporte del operador de acceso).



hPa

1060

1050

1040

1030

1020

1010

1000

990

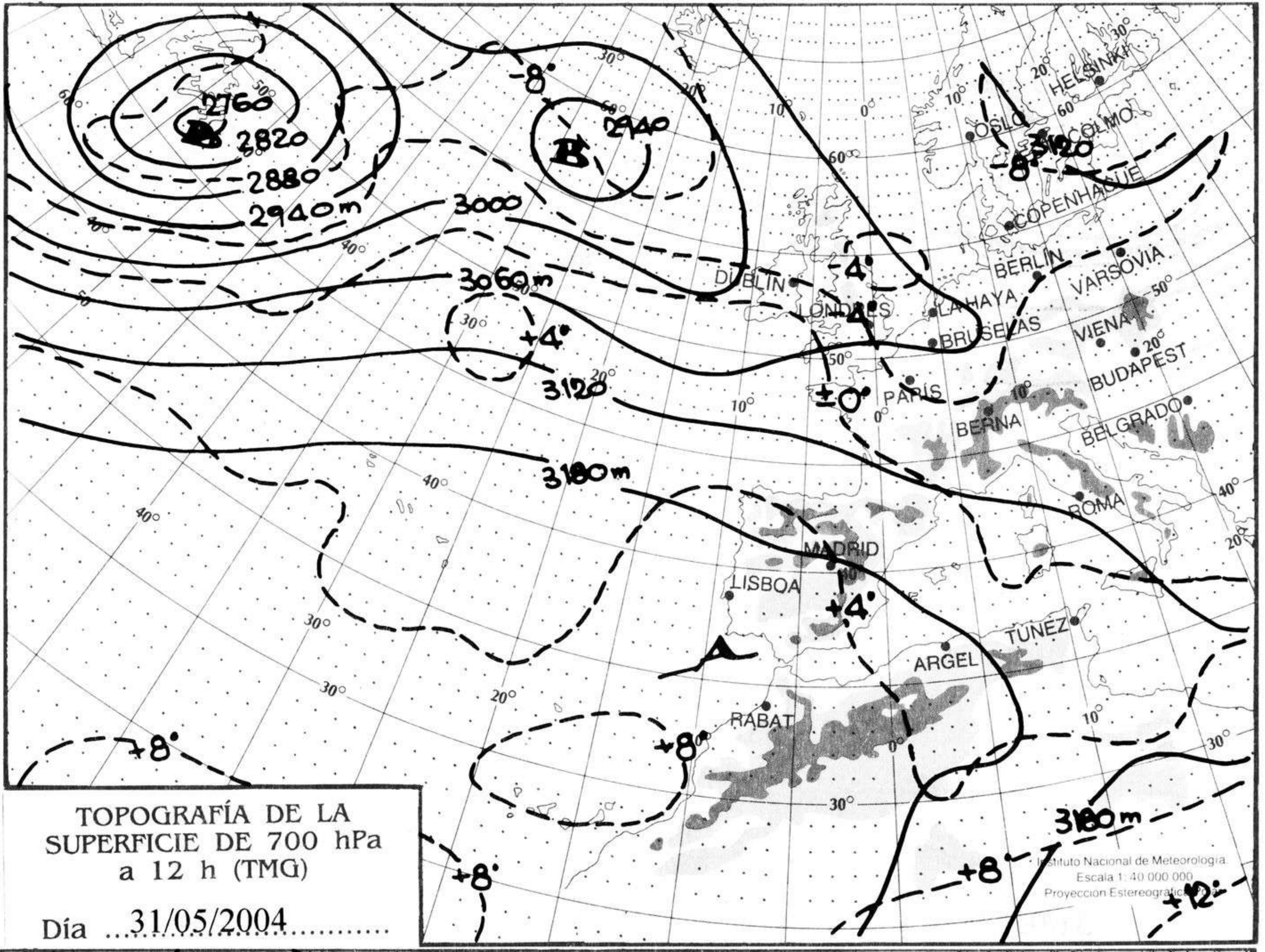
980

970

960

950

940



TOPOGRAFÍA DE LA SUPERFICIE DE 700 hPa a 12 h (TMG)

Día ...31/05/2004.....

Instituto Nacional de Meteorología
Escala 1:40 000 000
Proyección Estereográfica

km/h

200

190

180

170

160

150

140

130

120

110

100

90

80

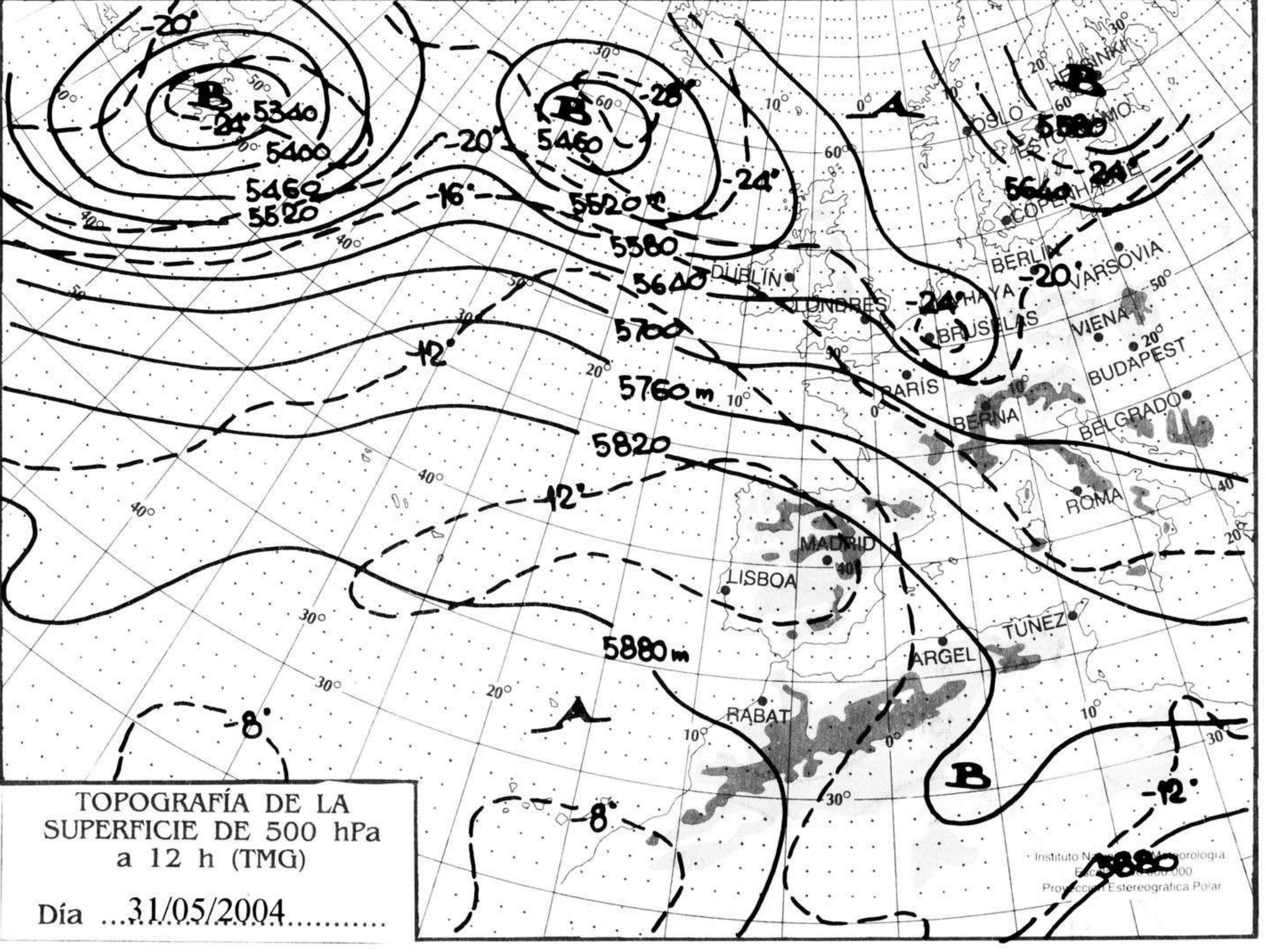
70

60

50

40

30



TOPOGRAFÍA DE LA SUPERFICIE DE 500 hPa a 12 h (TMG)

Día ...31/05/2004.....

Instituto Nacional de Meteorología
Escala 1:40 000 000
Proyección Estereográfica Polar

