

BOLETÍN Meteorológico



Ministerio de Medio Ambiente
Instituto Nacional de Meteorología

Número 124 Lunes 3 de mayo de 2004

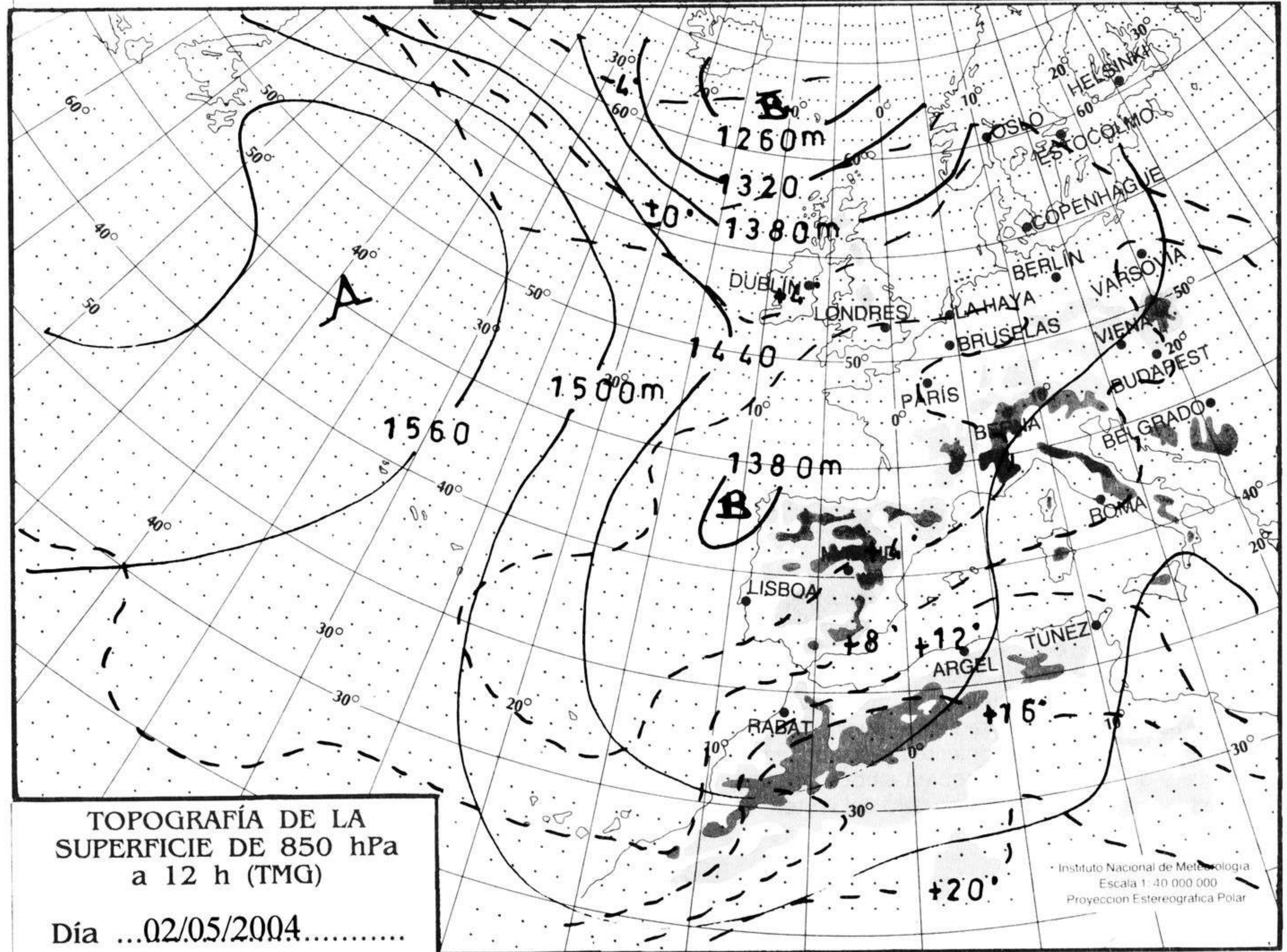
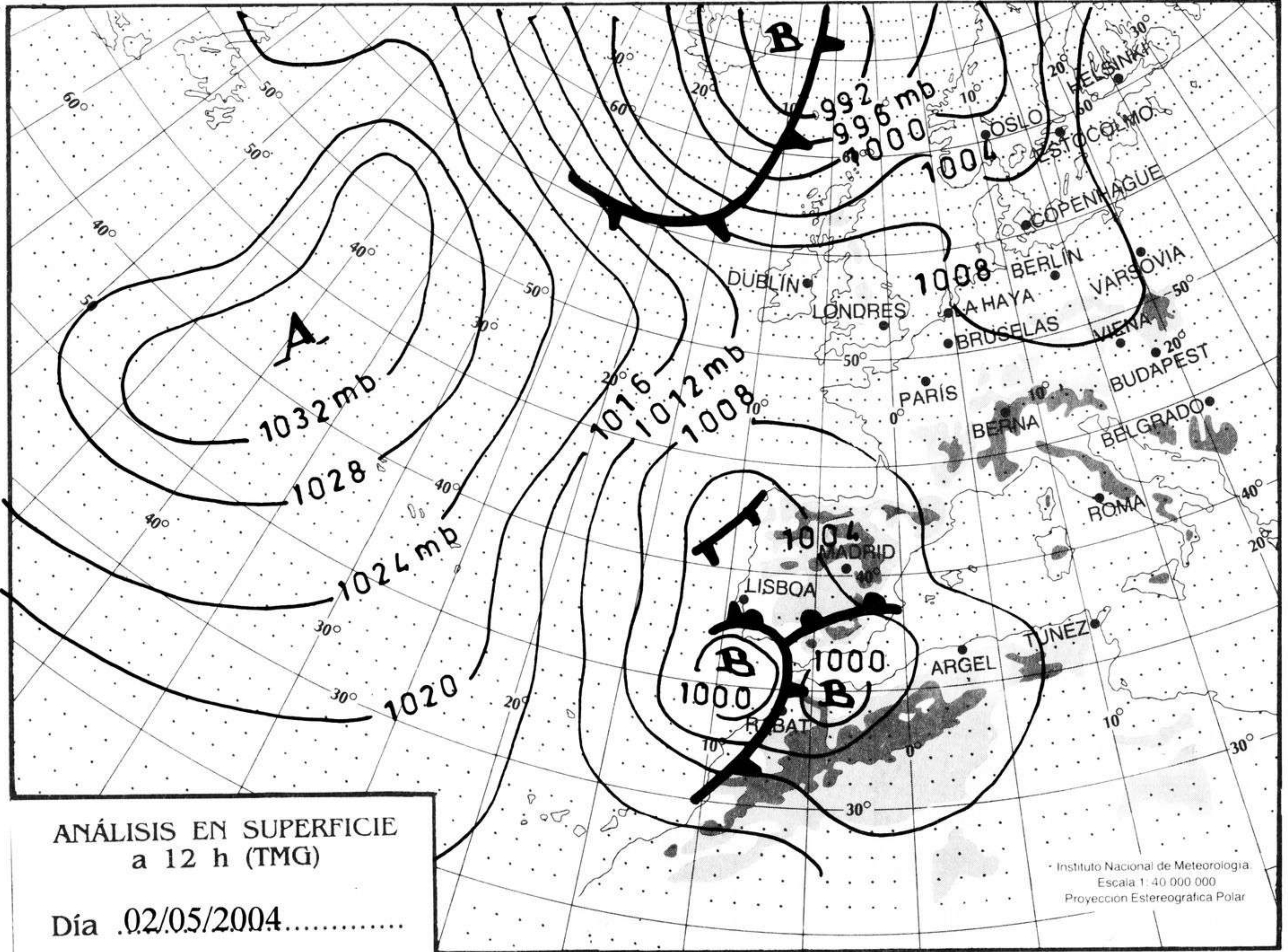
ESTACIONES	TEMPERATURA °C		PRECIPITACIÓN l/m2		HORAS DE SOL (3)	ESTACIONES	TEMPERATURA °C		PRECIPITACIÓN l/m2		HORAS DE SOL (3)
	MÁX (1)	MÍN (2)	DÍA (1)	NOCHE (2)			MÁX (1)	MÍN (2)	DÍA (1)	NOCHE (2)	
C.A. DE GALICIA						JAÉN	12,4	8,4	0,7		-
A CORUÑA	14,4	10,9	0,9		4,1	MÁLAGA	15,5	11,5	10	13	0,1
SANTIAGO DE COMPOSTELA	14,1	6,4	0,6		3,2	SEVILLA	14,9	10,9	19	25	0
LUGO	14,9	5,6	0,7		3,9	CIUDAD A. DE CEUTA					
OURENSE	17,9	4,9			2,3	CEUTA	14,9	11,6	32	20	0
PONTEVEDRA	14,5	8,5	3		1	CIUDAD A. DE MELILLA					
C.A. PRINCIPADO DE ASTURIAS						MELILLA	20,4	13,9	5		3,5
OVIEDO	14,9	8,4	0,5		8,5	C.A. DE EXTREMADURA					
C.A. DE CANTABRIA						BADAJOS	16,8	10,1	0,1	1	0
SANTANDER	14,9	11,8			10	MÉRIDA	-	-	-	-	-
C.A. DEL PAÍS VASCO						CÁCERES	16,5	8,9	0,5	2	1,1
BILBAO	19,4	9,1			9,1	C.A. DE CASTILLA Y LEÓN					
SAN SEBASTIÁN	15,2	10,6			12	ÁVILA	11,6	4,6		6	3,9
VITORIA	16,2	8,6			9,1	BURGOS	14,6	6,1			7
C.A. DE LA RIOJA						LEÓN	12,1	5,8			4,4
LOGROÑO	16,8	10,4		4	4,2	PALENCIA	13,2	6,4			-
C. FORAL DE NAVARRA						SALAMANCA	15,8	6,8		0,5	8,1
PAMPLONA	18,4	9,4			-	SEGOVIA	12,6	5,8		2	4,6
C.A. DE ARAGÓN						SORIA	11,9	4,5	0,4	6	4
HUESCA	16,9	8,5	0,4	2	6,7	VALLADOLID	15,6	7,4		0,6	11,5
TERUEL	14,2	6,9	4	6	1,2	ZAMORA	17	7,5			10,3
ZARAGOZA	17,9	10,9	0,1	7	1,3	C.A. DE CASTILLA-LA MANCHA					
C.A. DE CATALUÑA						ALBACETE	14,4	8,8	14	2	0,7
BARCELONA	19,0	15,1			2,3	CIUDAD REAL	12,5	9,2	5	2	-
GIRONA	19,8	-			-	CUENCA	11,8	7	3	8	0,6
LLEIDA	19,6	10,4	0,9	5	5,1	GUADALAJARA	12,2	7,8	5	12	0
TARRAGONA	16,8	12,1	0,1	2	-	TOLEDO	14,2	8,1	9	10	0,4
C.A. DE LES ILLES BALEARS						C. DE MADRID					
PALMA DE MALLORCA	19,4	14,1	0,3		2,3	MADRID	12,6	7,5	4	20	0
IBIZA	19,6	14,5		4	2,5	C.A. DE CANARIAS					
MAHÓN	18,6	14,1	1	3	2,5	LAS PALMAS DE GRAN CANARIA	21,9	15,9			2,6
C.A. VALENCIANA						FUERTEVENTURA	-	16,6		1	10,8
ALICANTE	-	12,6		7	4,8	LANZAROTE	23,4	15,9			9,5
CASTELLÓN	19,8	11,8	2	4	2,2	SANTA CRUZ DE TENERIFE	22,4	16,9	1		11,5
VALENCIA	18,8	12,6	2	8	1,3	EL HIERRO	21,2	17,9			11,7
C.A. DE LA REGIÓN DE MURCIA						LA PALMA	22,8	14,9			10
MURCIA	20,6	12,4		1	5,9	NOTA:					
C.A. DE ANDALUCÍA						(1) Las máximas y precipitaciones del día son de 06 a 18 (hora TMG) de ayer.					
ALMERÍA	21,9	12,4	1	6	4	(2) Las mínimas y precipitaciones de la noche son de 18 de ayer a 06 (hora TMG) de hoy.					
CÁDIZ	15,9	11,9	16	32	-	(3) Las horas de sol son de ayer.					
CÓRDOBA	15,8	10,5	6	16	0	Las unidades utilizadas son: °C para la temperatura y litros por metro cuadrado para la precipitación					
GRANADA	13,5	8,1	6	8	0,2	Precipitación: Sin dato es cero. "ip": inapreciable. "-": Información no disponible					
HUELVA	-	10,4		5	0	Temperaturas y horas de sol: "-": Información no disponible					

INFORMACIÓN GENERAL A LAS 06 (hora TMG)

En las últimas 24 horas ha estado muy nuboso o cubierto en la mayor parte de la Península, Ceuta, Melilla y Baleares, intervalos nubosos en el extremo noroccidental y Canarias. En el cuadrante suroriental peninsular, Madrid, Cadiz y Sevilla, precipitaciones moderadas, siendo persistentes y ocasionalmente tormentosas en el oeste de Andalucía, Málaga y meseta sur, de madrugada tormentas en el área de Baleares y área el Golfo de Cádiz, en el resto salvo Galicia y comunidades cantábricas precipitaciones débiles dispersas. Las temperaturas mínimas ascendieron de ligera a moderadamente en la mitad norte peninsular y en Baleares y no variaron en el resto.

De madrugada viento de poniente moderado en Granada y Almería, localmente fuerte en el litoral, de levante en Menorca y de flojo a moderado en ambas mesetas, en el resto, en general, flojo del este en el norte y del oeste en el sur de la península. En Canarias flojo del norte,

Teléfonos del servicio de información meteorológica TELETIEMPO: Teletiempo nacional: 807 170 365. Teletiempo provincial: 807 170 3?? (completar con las dos primeras cifras del Código Postal para obtener la información meteorológica de la provincia deseada). Teletiempo marítimo: 807 170 37X donde X es: 0 (Baleares), 1 (Mediterráneo), 2 (Cantábrico y Galicia), 3 (Canarias y Andalucía Occidental) y 4 (Atlántico). Teletiempo de montaña: 807 170 38Y donde Y es: 0 (Pirineos), 1 (Picos de Europa), 2 (Sierra de Madrid), 3 (Sistema Ibérico), 4 (Sierra Nevada) y 5 (Sierra de Gredos). Teletiempo internacional: 807 170 388. TARIFAS: Coste máximo por minuto (IVA incluido) de 0,41 € en llamadas desde teléfonos de la red fija y de 0,76 € en llamadas desde teléfono móvil (los primeros 20 segundos tienen el coste de la tarifa soporte del operador de acceso).

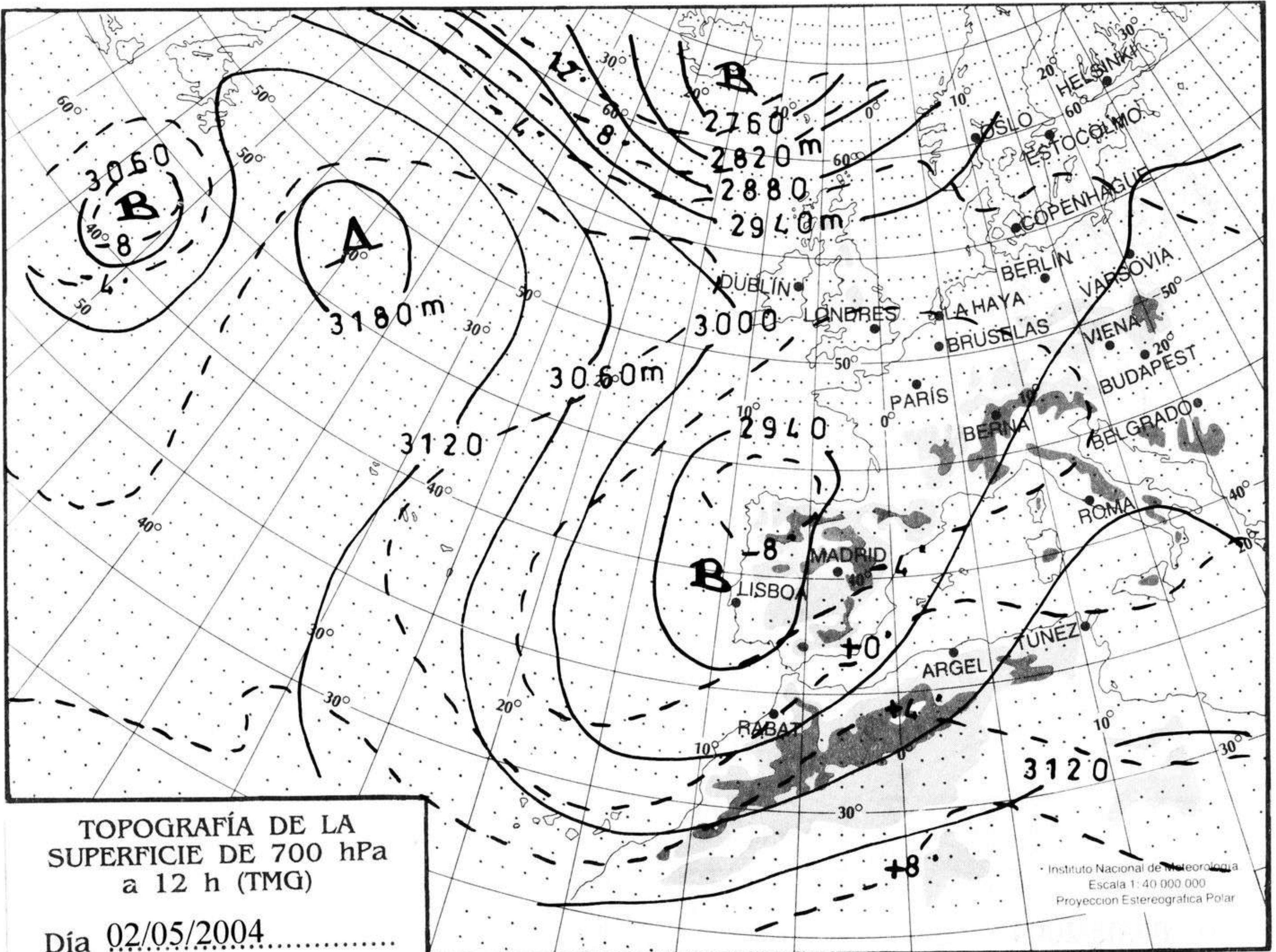


mm
800
790
78
770
760
750
740
730
720
710
700

nudos
110
100
90
80
70
60
50
40
30
20
10

hPa

1060
1050
1040
1030
1020
1010
1000
990
980
970
960
950
940



km./h.

200
190
180
170
160
150
140
130
120
110
100
90
80
70
60
50
40
30
20
10

