

BOLETÍN Meteorológico



Ministerio de Medio Ambiente
Instituto Nacional de Meteorología

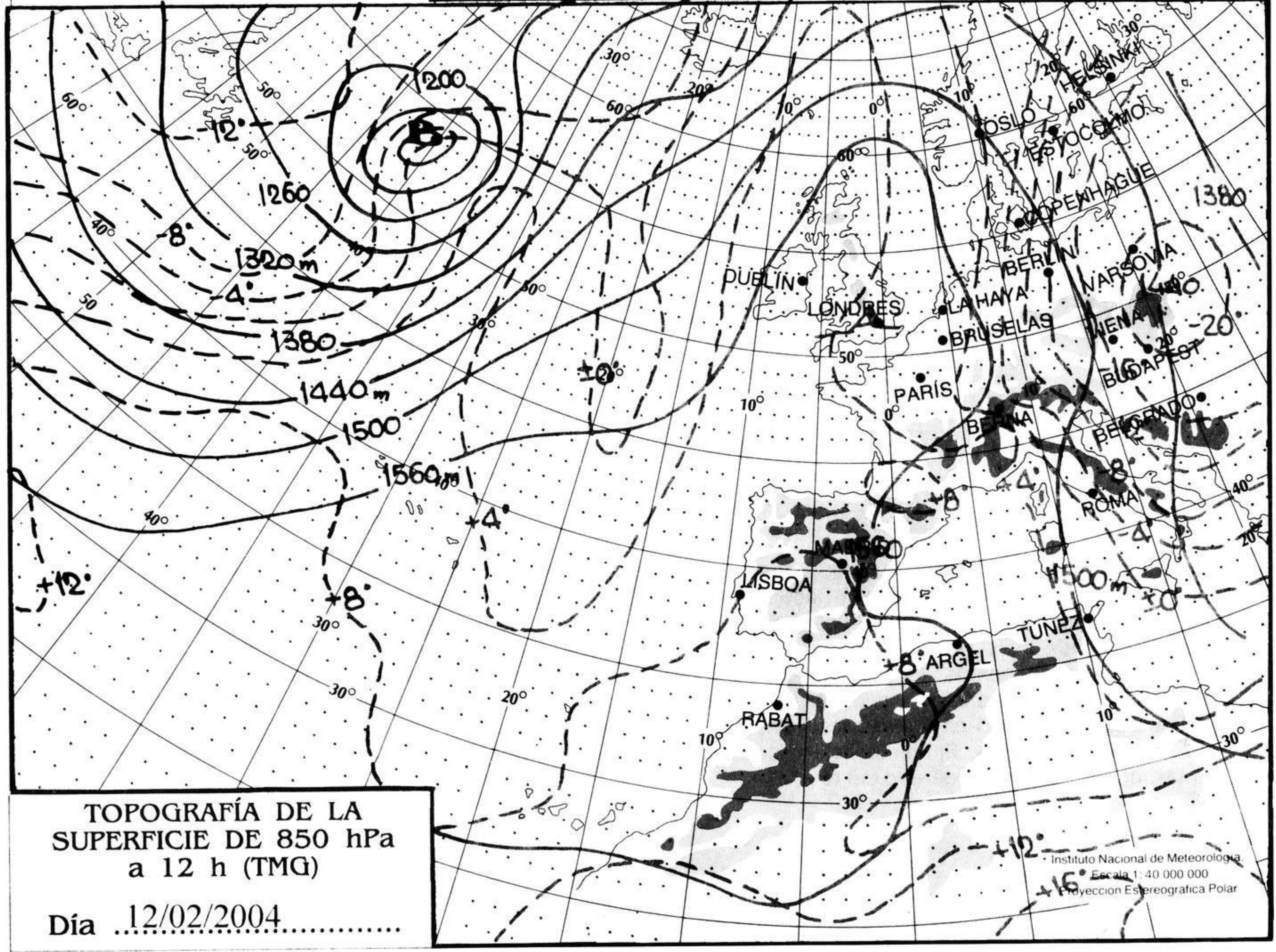
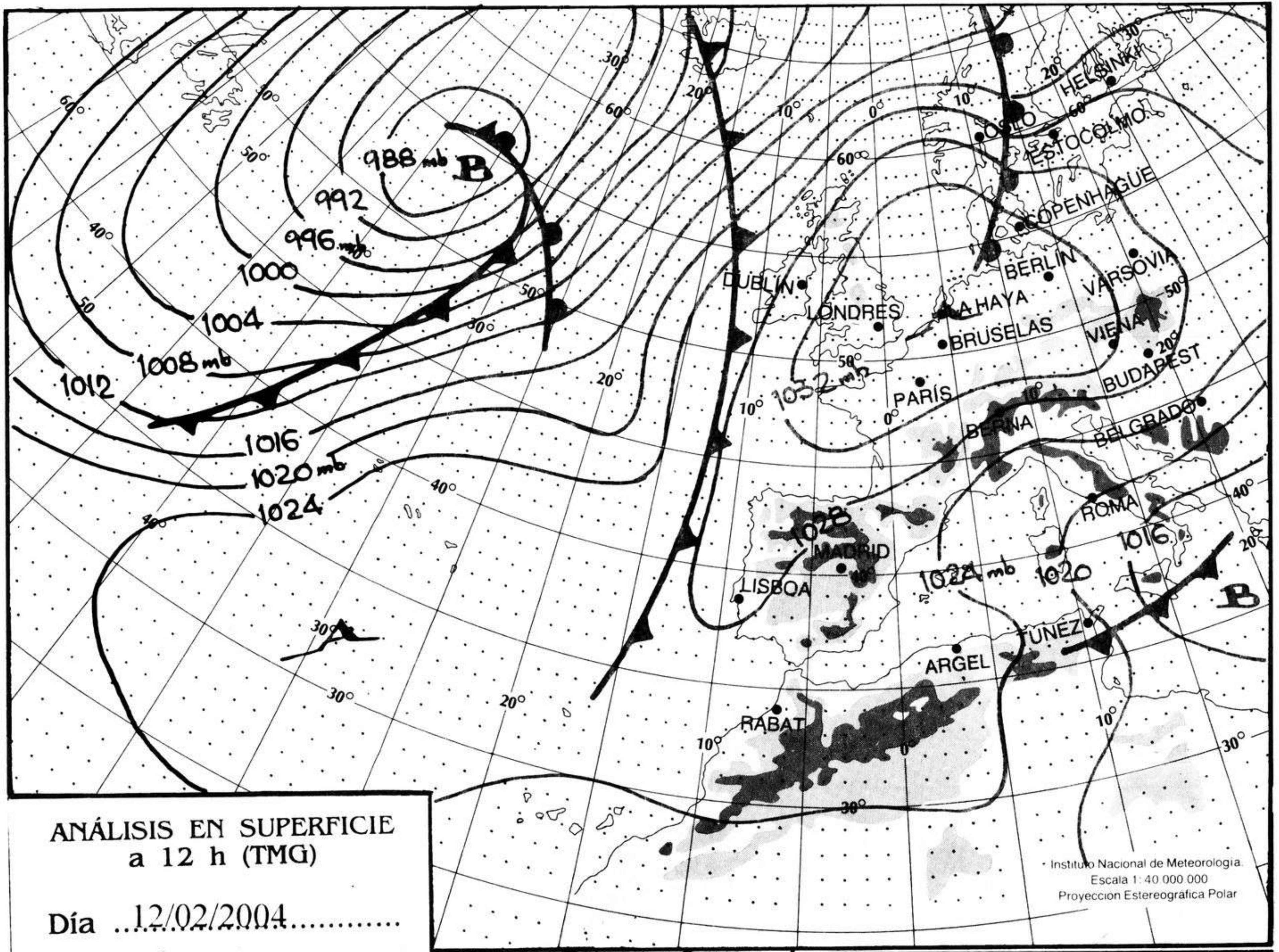
Número 44. Viernes 13 de febrero de 2004

ESTACIONES	TEMPERATURA °C		PRECIPITACIÓN l/m ²		HORAS DE SOL (3)	ESTACIONES	TEMPERATURA °C		PRECIPITACIÓN l/m ²		HORAS DE SOL (3)
	MÁX (1)	MÍN (2)	DÍA (1)	NOCHE (2)			MÁX (1)	MÍN (2)	DÍA (1)	NOCHE (2)	
C.A. DE GALICIA						JAÉN	17,5	9,4			-
A CORUÑA	13,6	5,5			6	MÁLAGA	18,5	9,5			9
SANTIAGO DE COMPOSTELA	18,4	-0,1			9	SEVILLA	22,4	7,4			9,2
LUGO	16,9	-0,6			-	CIUDAD A. DE CEUTA					
OURENSE	20,8	-1			8,9	CEUTA	19	12,4			8
PONTEVEDRA	16,6	4,4			8,5	CIUDAD A. DE MELILLA					
C.A. PRINCIPADO DE ASTURIAS						MELILLA	17,4	9,1			10,1
OVIEDO	14,9	6,4			9,3	C.A. DE EXTREMADURA					
C.A. DE CANTABRIA						BADAJOS	19,5	2,5			9
SANTANDER	12,9	8,6			9,4	MÉRIDA	20,9	5,8			-
C.A. DEL PAÍS VASCO						CÁCERES	17,8	3,1			9,5
BILBAO	14,4	8,4			8,9	C.A. DE CASTILLA Y LEÓN					
SAN SEBASTIÁN	9,6	7,5			9	ÁVILA	12,9	-1,1			8,8
VITORIA	13,8	4,4			8,2	BURGOS	14,6	-0,4			9,1
C.A. DE LA RIOJA						LEÓN	16,1	-0,9			9,8
LOGROÑO	16,8	3,1			9,3	PALENCIA	13,8	1			-
C. FORAL DE NAVARRA						SALAMANCA	-	-2,5			9,2
PAMPLONA	13,1	0,5			9,3	SEGOVIA	13,1	1,8			9,6
C.A. DE ARAGÓN						SORIA	16,8	-1,9			9,9
HUESCA	13,1	1,9			-	VALLADOLID	14,6	0,9			9,4
TERUEL	16,6	-3,2			9,8	ZAMORA	16,6	-0,1			9,1
ZARAGOZA	16,9	4,5			-	C.A. DE CASTILLA-LA MANCHA					
C.A. DE CATALUÑA						ALBACETE	18,1	-1,5			10
BARCELONA	17,2	7,1			8,6	CIUDAD REAL	19,2	1,5			8,5
GIRONA	19,5	0,6			9	CUENCA	16,5	-0,6			8,6
LLEIDA	10,1	-			-	GUADALAJARA	17,9	-1,9			9,8
TARRAGONA	16,5	6,9			-	TOLEDO	19,6	-0,1			10,1
C.A. DE LES ILLES BALEARS						C. DE MADRID					
PALMA DE MALLORCA	18	-0,2			9,5	MADRID	16,1	-0,8			10,2
IBIZA	16,1	7,6			9,3	C.A. DE CANARIAS					
MAHÓN	14,9	7,1			9,7	LAS PALMAS DE GRAN CANARIA	22,6	16,9			8,2
C.A. VALENCIANA						FUERTEVENTURA	-	-			9
ALICANTE	18,8	2,5			9,5	LANZAROTE	24,8	16			6,4
CASTELLÓN	16,9	6,9			9,9	SANTA CRUZ DE TENERIFE	22,9	16,1			9,2
VALENCIA	18,8	2,8			9,6	EL HIERRO	23	17,9			-
C.A. DE LA REGIÓN DE MURCIA						LA PALMA	24,6	16,6			8,3
MURCIA	22,8	4,1			10	NOTA:					
C.A. DE ANDALUCÍA						(1) Las máximas y precipitaciones del día son de 06 a 18 (hora TMG) de ayer.					
ALMERÍA	17,9	9			9	(2) Las mínimas y precipitaciones de la noche son de 18 de ayer a 06 (hora TMG) de hoy.					
CÁDIZ	18,4	10,9			-	(3) Las horas de sol son de ayer.					
CÓRDOBA	21,2	4,9			10,1	Las unidades utilizadas son: °C para la temperatura y litros por metro cuadrado para la precipitación					
GRANADA	20,4	-0,5			9,9	Precipitación: Sin dato es cero "ip" inapreciable "-" Información no disponible					
HUELVA	-	-			-	Temperaturas y horas de sol: "-" Información no disponible					

INFORMACIÓN GENERAL A LAS 06 (hora TMG)

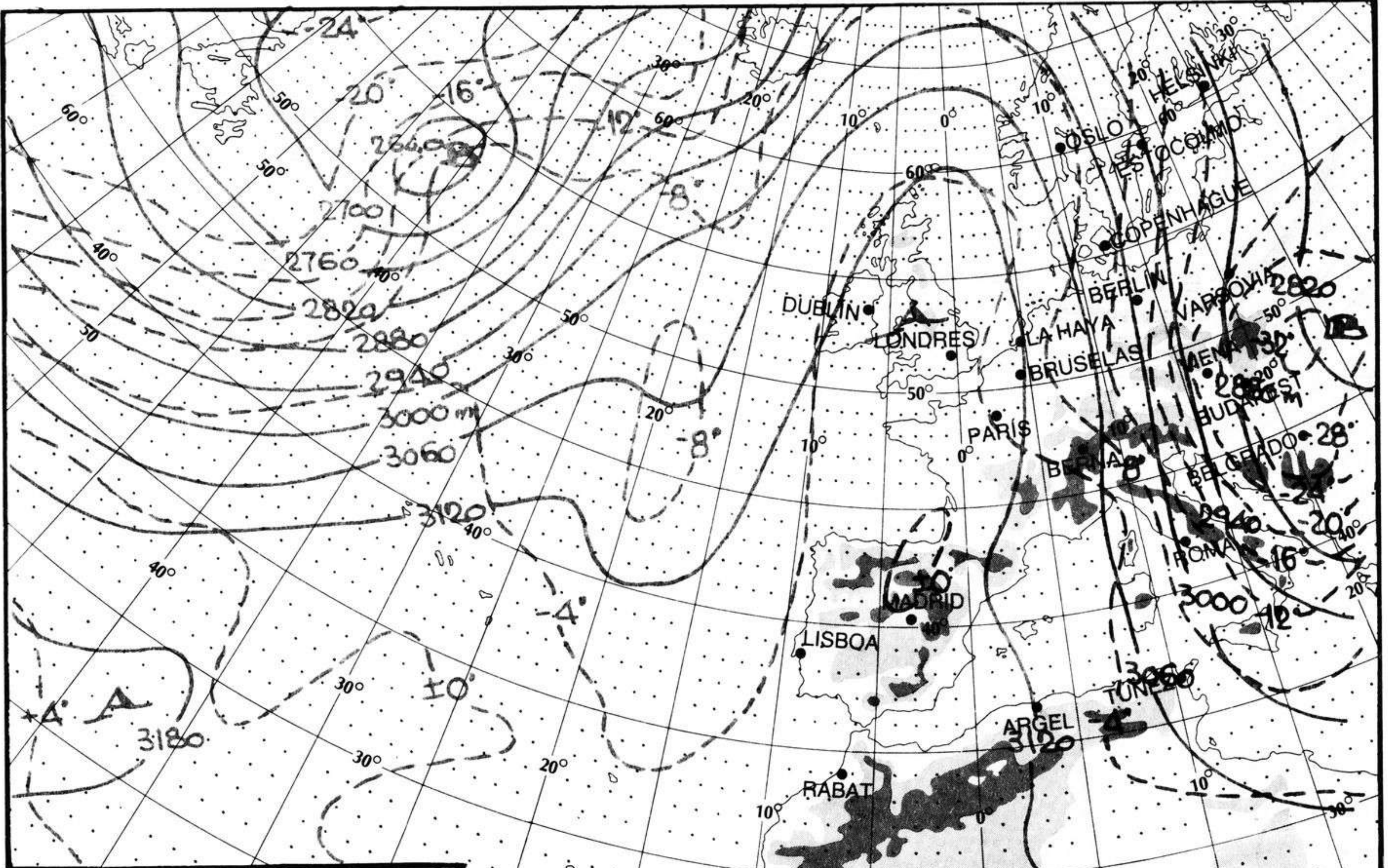
Durante la tarde-noche de ayer y la madrugada de hoy, los cielos han estado en general despejados o poco nubosos, excepto en Canarias donde ha habido intervalos nubosos de nubes altas, en toda la cornisa cantábrica donde ha habido nubosidad de tipo bajo que llegó a penetrar de madrugada hasta el Alto Ebro, y en el área del Estrecho y sur de Baleares donde hubo nubosidad muy baja. Brumas y nieblas han persistido durante la madrugada en la mitad norte peninsular, en puntos de la mitad este y Balearses, en el área del Estrecho y en zonas bajas fluviales de Extremadura. Las temperaturas mínimas han subido ligera a moderadamente en la cornisa cantábrica, se han mantenido sin cambios o en ligero ascenso en la mitad oeste peninsular y sin cambios o en ligero descenso en la mitad este y en Baleares. El viento ha soplado flojo de dirección variable o ha permanecido en calma, excepto en Canarias, donde ha sido moderado del N y NE.

Teléfonos del servicio de información meteorológica TELETIEMPO: Teletiempos nacional: 807 170 365. Teletiempos provincial: 807 170 3?? (completar con las dos primeras cifras del Código Postal para obtener la información meteorológica de la provincia deseada). Teletiempos marítimo: 807 170 37X donde X es: 0 (Baleares), 1 (Mediterráneo), 2 (Cantábrico y Galicia), 3 (Canarias y Andalucía Occidental) y 4 (Atlántico). Teletiempos de montaña: 807 170 38Y donde Y es: 0 (Pirineos), 1 (Picos de Europa), 2 (Sierra de Madrid), 3 (Sistema Ibérico), 4 (Sierra Nevada) y 5 (Sierra de Gredos). Teletiempos internacional: 807 170 388. TARIFAS: Coste máximo por minuto (IVA incluido) de 0,41 € en llamadas desde teléfonos de la red fija y de 0,76 € en llamadas desde teléfono móvil (los primeros 20 segundos tienen el coste de la tarifa soporte del operador de acceso).



hPa

1060
1050
1040
1030
1020
1010
1000
990
980
970
960
950
940



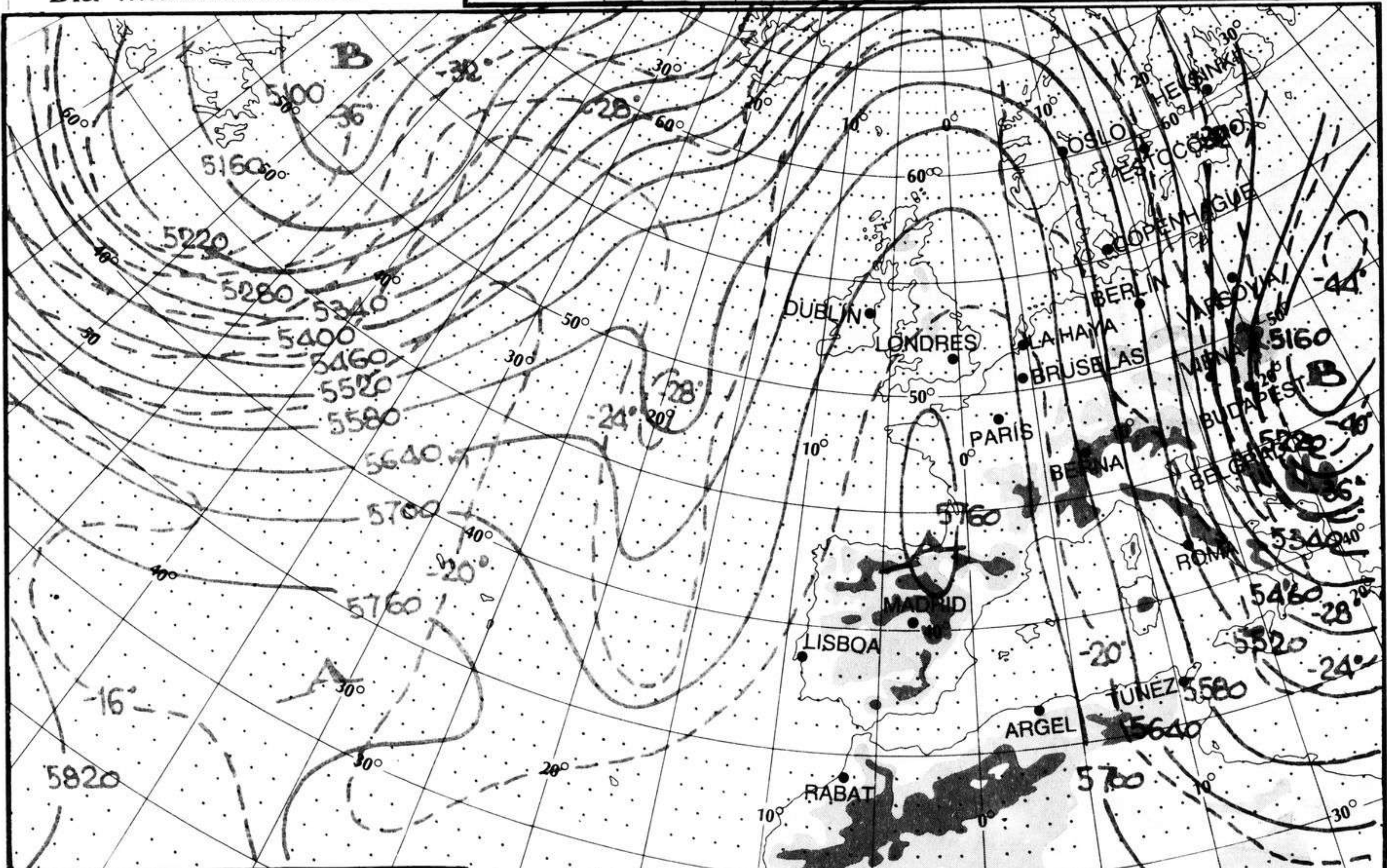
TOPOGRAFÍA DE LA SUPERFICIE DE 700 hPa a 12 h (TMG)

Día 12/02/2004.....

Instituto Nacional de Meteorología
Escala 1:40 000 000
Proyeccion Estereografica Polar

km./h.

200
190
180
170
160
150
140
130
120
110
100
90
80
70
60
50
40
30
20
10



TOPOGRAFÍA DE LA SUPERFICIE DE 500 hPa a 12 h (TMG)

Día 12/02/2004.....

Instituto Nacional de Meteorología
Escala 1:40 000 000
Proyeccion Estereografica Polar

