

BOLETÍN Meteorológico



Ministerio de Medio Ambiente
Instituto Nacional de Meteorología

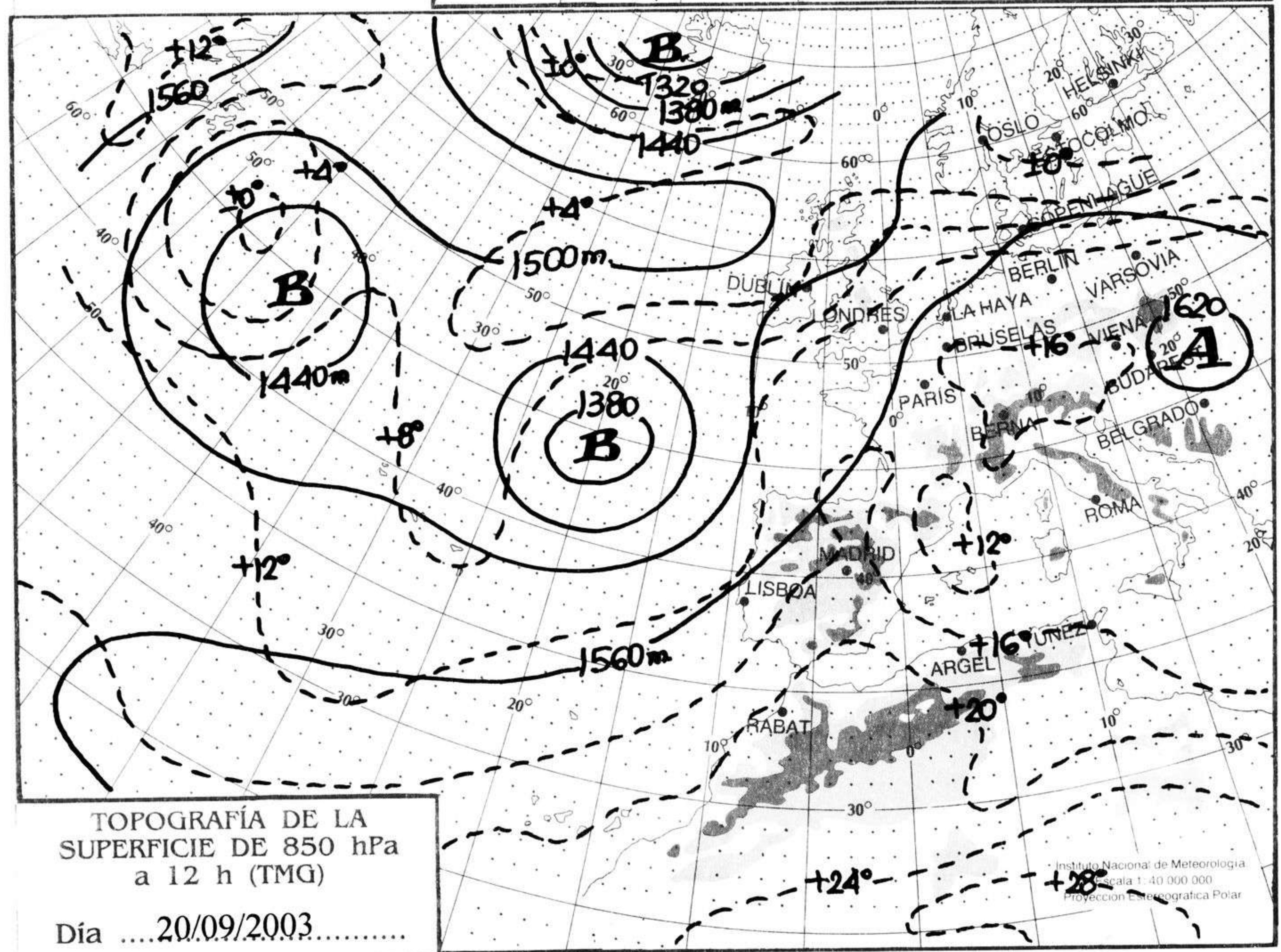
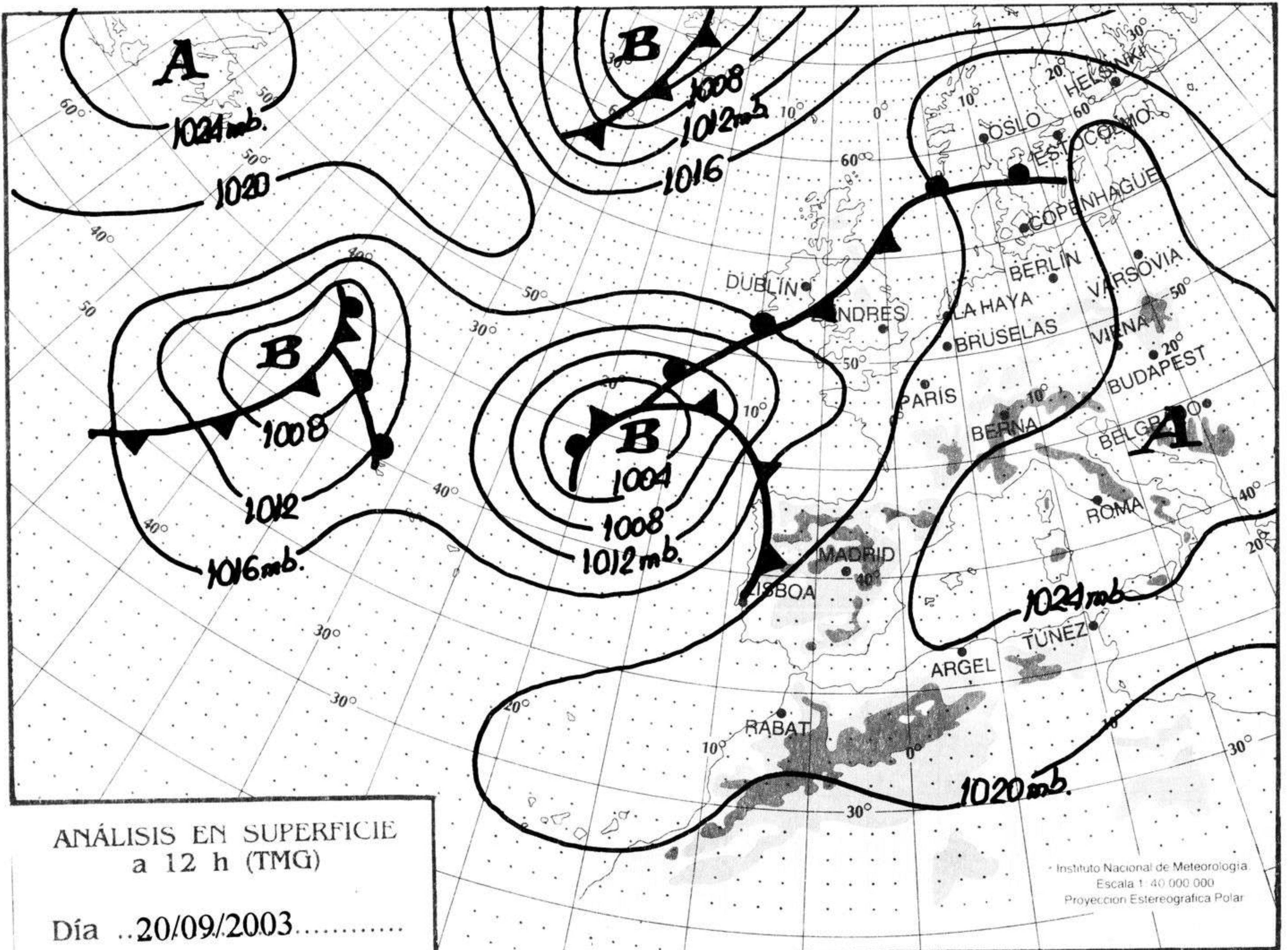
Número 264 Domingo 21 de septiembre de 2003

ESTACIONES	TEMPERATURA °C		PRECIPITACIÓN l/m ²		HORAS DE SOL (3)	ESTACIONES	TEMPERATURA °C		PRECIPITACIÓN l/m ²		HORAS DE SOL (3)
	MÁX (1)	MÍN (2)	DÍA (1)	NOCHE (2)			MÁX (1)	MÍN (2)	DÍA (1)	NOCHE (2)	
C.A. DE GALICIA						JAÉN	31	19			-
A CORUÑA	27,8	18,9			4,8	MÁLAGA	26,4	18,5			10,5
SANTIAGO DE COMPOSTELA	23,6	16,2	1	0,8	2,5	SEVILLA	34,4	20,1			9,5
LUGO	-	16,9			7,3	CIUDAD A. DE CEUTA					
OURENSE	-	16,4	-	0,3	8,3	CEUTA	24,2	-			-
PONTEVEDRA	24,4	17,4	4	2	2,9	CIUDAD A. DE MELILLA					
C.A. PRINCIPADO DE ASTURIAS						MELILLA	27,4	22,1			4,4
OVIEDO	31,8	15,1			8,8	C.A. DE EXTREMADURA					
C.A. DE CANTABRIA						BADAJOS	32,5	18,5			10,3
SANTANDER	33,8	19,8			10,1	MÉRIDA	33,9	17,9			-
C.A. DEL PAÍS VASCO						CÁCERES	30,5	17,8			10,5
BILBAO	33,4	18,6			8,6	C.A. DE CASTILLA Y LEÓN					
SAN SEBASTIÁN	29,8	21,8			10,5	ÁVILA	26,4	12,4			9,8
VITORIA	27,8	12,4			8,7	BURGOS	29,9	11			9,2
C.A. DE LA RIOJA						LEÓN	26,5	10,8			10,4
LOGROÑO	27,5	13,9			7,3	PALENCIA	28,4	12,8			-
C. FORAL DE NAVARRA						SALAMANCA	28,5	11,4			10,1
PAMPLONA	27,9	14,8			10,8	SEGOVIA	28,5	14,5			9,2
C.A. DE ARAGÓN						SORIA	27,5	10,9			9,8
HUESCA	-	14,8	-		9,8	VALLADOLID	30,5	13,8			10,3
TERUEL	29,4	11,4			9,5	ZAMORA	-	-			-
ZARAGOZA	28,4	16,8			9,8	C.A. DE CASTILLA-LA MANCHA					
C.A. DE CATALUÑA						ALBACETE	29,8	15,8			8,3
BARCELONA	27,9	18,5			10,6	CIUDAD REAL	22,1	18,5			9,9
GIRONA	28	14,4			6,2	CUENCA	28,8	15,4		1	9,6
LLEIDA	28,1	14,5			9,2	GUADALAJARA	-	-			-
TARRAGONA	26,4	19,5			-	TOLEDO	-	18,1			9,8
C.A. DE LES ILLES BALEARS						C. DE MADRID					
PALMA DE MALLORCA	28,9	17,5			9,5	MADRID	29,5	14,1			11,7
IBIZA	27,4	19,9			8,8	C.A. DE CANARIAS					
MAHÓN	27,1	20,6			9,1	LAS PALMAS DE GRAN CANARIA	27,6	22,9			11
C.A. VALENCIANA						FUERTEVENTURA	27,1	23,4			10,4
ALICANTE	27,9	17,8			9,8	LANZAROTE	30,6	21,9			10,8
CASTELLÓN	-	-			-	SANTA CRUZ DE TENERIFE	28,9	23,1			9,2
VALENCIA	26,9	19,1			10	EL HIERRO	-	24,1			10,3
C.A. DE LA REGIÓN DE MURCIA						LA PALMA	28,2	22,9			5,7
MURCIA	30,5	18,6			9,5	NOTA:					
C.A. DE ANDALUCÍA						(1) Las máximas y precipitaciones del día son de 06 a 18 (hora TMG) de ayer.					
ALMERÍA	28,1	20,6			9,2	(2) Las mínimas y precipitaciones de la noche son de 18 de ayer a 06 (hora TMG) de hoy.					
CÁDIZ	28,4	-			-	(3) Las horas de sol son de ayer.					
CÓRDOBA	36,4	18,8			9,6	Las unidades utilizadas son: °C para la temperatura y litros por metro cuadrado para la precipitación					
GRANADA	33,8	13,8			9,2	Precipitación: Sin dato es cero "ip": inapreciable "-": Información no disponible					
HUELVA	-	16,8			10,4	Temperaturas y horas de sol: "-": Información no disponible					

INFORMACIÓN GENERAL A LAS 06 (hora TMG)

En las últimas 24 horas ha estado muy nuboso en el oeste de Galicia, avanzando la nubosidad hacia el Este, llegando a Asturias y Cantabria, con alguna precipitación débil. Muy nuboso en el área del Estrecho y Melilla. Intervalos nubosos en Castilla y León, en las comunidades mediterráneas y en Canarias. Nubosidad de evolución en el resto de la meseta y en los sistemas montañosos, con algunas tormentas débiles por la tarde en Andalucía oriental, Murcia y Sudeste de Castilla-La Mancha. Poco nuboso en el resto. Algún banco de niebla matinal en el nordeste de Castilla y León y brumas dispersas en el interior de la Península. Las temperaturas mínimas no han tenido cambios significativos. Intervalos de viento moderado a fuerte de componente sur en la costa Atlántica, del Este en el Cantábrico y del sur en Gerona, que amainaron a lo largo de la noche. Levante moderado a fuerte en el Estrecho, que amaino por la noche y Alisio moderado en Canarias.

Telefonos del servicio de información meteorológica TELETIEMPO: Teletiempo nacional: 906 365 365. Teletiempo provincial: 906 365 3?? (completar con las dos primeras cifras del Código Postal para obtener la información meteorológica de la provincia deseada). Teletiempo marítimo: 906 365 37X donde X puede ser 0 (Baleares), 1 (Mediterráneo), 2 (Cantábrico y Galicia), 3 (Canarias y Andalucía Occidental) y 4 (Atlántico). Teletiempo de montaña: 906 365 38Y donde Y puede ser 0 (Pirineos), 1 (Picos de Europa), 2 (Sierra de Madrid), 3 (Sistema Ibérico) y 4 (Sierra Nevada). Teletiempo internacional: 906 365 388.
TARIFAS: normal (0,33 €/min + 0,10 € conexión, IVA incluido); reducida (0,26 €/min + 0,10 € conexión, IVA incluido). La tarifa normal es de lunes a viernes (no festivos en el ámbito nacional), en horario de 8.00 a 20.00 horas; el resto es tarifa reducida.

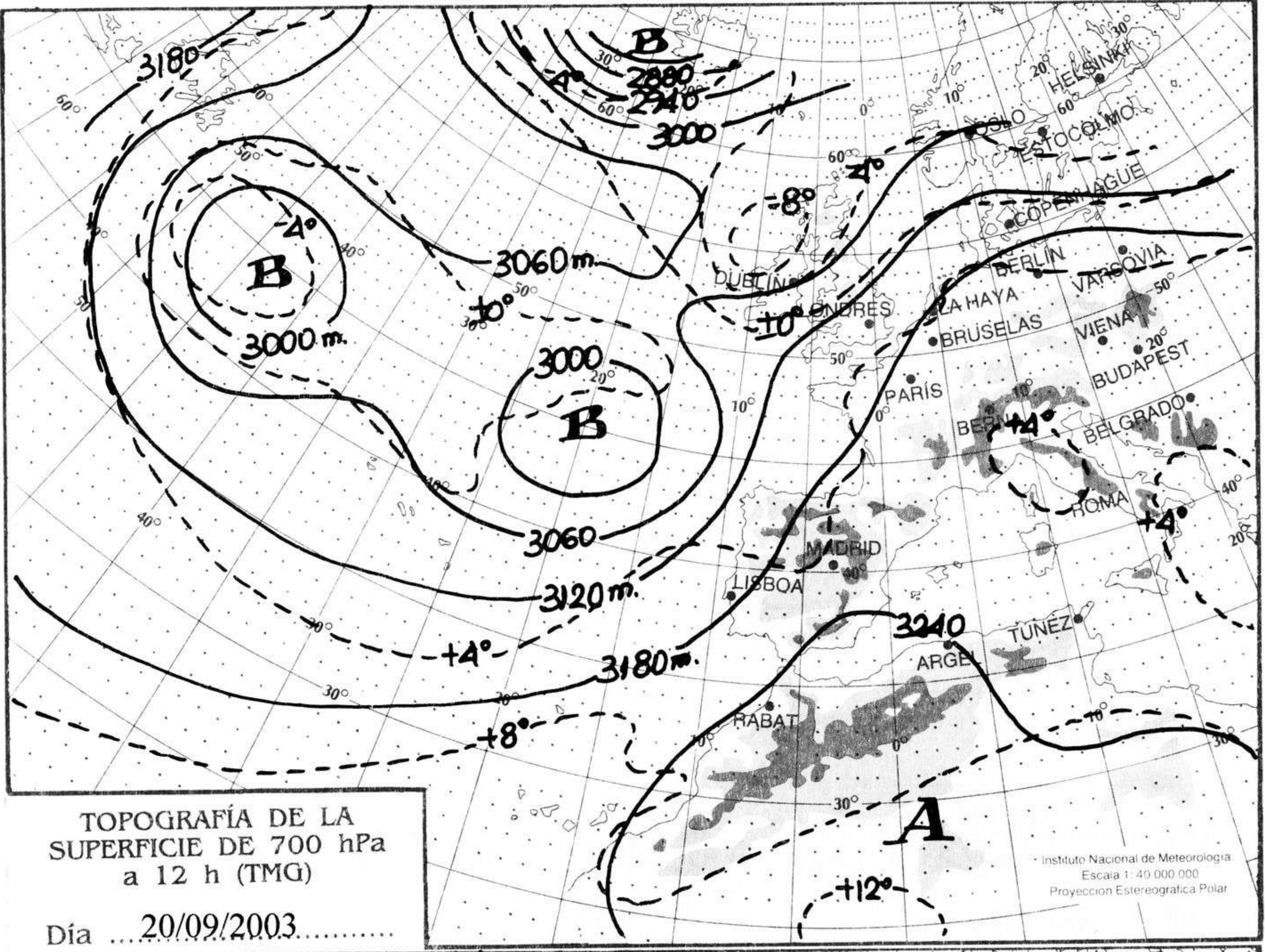


mm
800
790
780
770
760
750
740
730
720
710
700

nudos
110
100
90
80
70
60
50
40
30
20
10

hPa

1060
1050
1040
1030
1020
1010
1000
990
980
970
960
950
940



km./h.

200
190
180
170
160
150
140
130
120
110
100
90
80
70
60
50
40
30
20
10

