

BOLETÍN Meteorológico



Ministerio de Medio Ambiente
Instituto Nacional de Meteorología

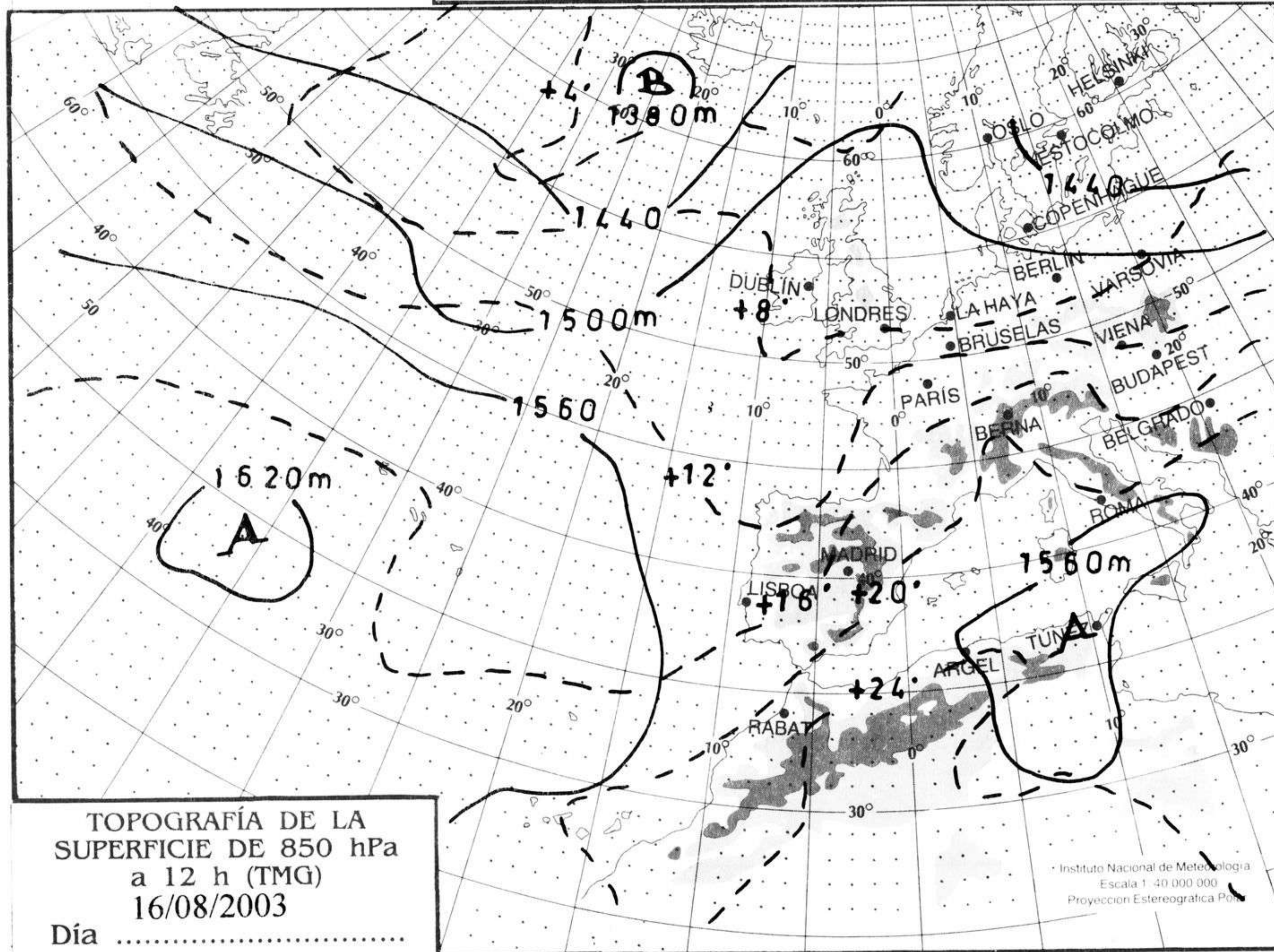
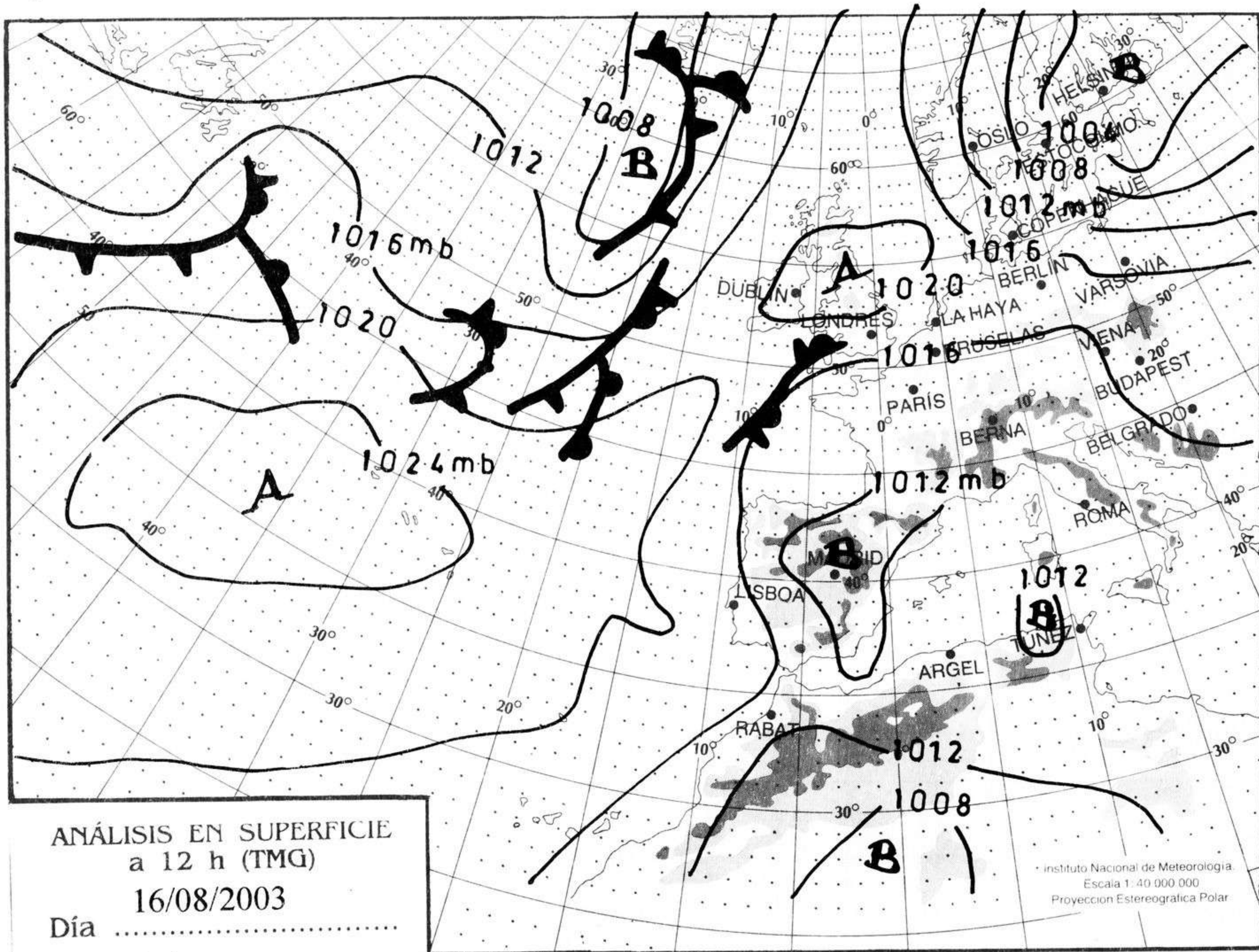
Número 229. Domingo 17 de agosto de 2003

ESTACIONES	TEMPERATURA °C		PRECIPITACIÓN l/m ²		HORAS DE SOL (3)	ESTACIONES	TEMPERATURA °C		PRECIPITACIÓN l/m ²		HORAS DE SOL (3)
	MÁX (1)	MÍN (2)	DÍA (1)	NOCHE (2)			MÁX (1)	MÍN (2)	DÍA (1)	NOCHE (2)	
C.A. DE GALICIA						JAÉN	29,4	18,6			-
A CORUÑA	23,8	18,8			11	MÁLAGA	34,1	21,4			9,9
SANTIAGO DE COMPOSTELA	23,9	16,4			3,8	SEVILLA	33,9	20,9			12,2
LUGO	24,1	12,9			5,8	CIUDAD A. DE CEUTA					
OURENSE	-	15,8			8,4	CEUTA	28,9	21,8			-
PONTEVEDRA	23,8	15,4			8,5	CIUDAD A. DE MELILLA					
C.A. PRINCIPADO DE ASTURIAS						MELILLA	32,4	23,1			5,3
OVIEDO	20,1	16,9	10	IP	0	C.A. DE EXTREMADURA					
C.A. DE CANTABRIA						BADAJOS	30,4	16,5			12,6
SANTANDER	21,1	18,6	22	1	0	MÉRIDA	30,8	17,9			-
C.A. DEL PAÍS VASCO						CÁCERES	29,5	16,5			12,2
BILBAO	23,4	19	4		0	C.A. DE CASTILLA Y LEÓN					
SAN SEBASTIÁN	24	18,4	35	7	0,4	ÁVILA	24,9	12,4			5,8
VITORIA	24,8	16,9	10		0,5	BURGOS	27,1	14,1	0,1		3,7
C.A. DE LA RIOJA						LEÓN	22,1	11,5	7		2,5
LOGROÑO	28,4	17,8	5	IP	0,6	PALENCIA	-	-			-
C. FORAL DE NAVARRA						SALAMANCA	26,8	12,8			8,6
PAMPLONA	29,6	17,8	6		2,6	SEGOVIA	26,9	13,5			6,1
C.A. DE ARAGÓN						SORIA	25,6	13,1	0,3		3,2
HUESCA	32,4	17,5		IP	3,6	VALLADOLID	25,4	14,4	IP		6,6
TERUEL	29,6	13,9			8,3	ZAMORA	-	-			-
ZARAGOZA	31	19,6			4,2	C.A. DE CASTILLA-LA MANCHA					
C.A. DE CATALUÑA						ALBACETE	32,1	18,4	IP		7,1
BARCELONA	32	23,4			8	CIUDAD REAL	30,6	17,4			11,2
GIRONA	33,9	22,4			8,2	CUENCA	28,0	16,9			4,8
LLEIDA	-	19,4		0,3	6,5	GUADALAJARA	31,1	12,5			-
TARRAGONA	30	25,8			-	TOLEDO	31,5	18,4			10,4
C.A. DE LES ILLES BALEARS						C. DE MADRID					
PALMA DE MALLORCA	32,8	24,6			9,5	MADRID	28,9	15,5			9,9
IBIZA	33,8	27,5		IP	10,8	C.A. DE CANARIAS					
MAHÓN	31,6	25,9			10	LAS PALMAS DE GRAN CANARIA	29,2	23			12
C.A. VALENCIANA						FUERTEVENTURA	28,6	23,5			11,5
ALICANTE	-	25,4			9	LANZAROTE	32,9	22,6			10,4
CASTELLÓN	-	-			-	SANTA CRUZ DE TENERIFE	32,4	24,4			11,6
VALENCIA	31,8	20,1	IP	3	6,6	EL HIERRO	27,4	24,1			7,3
C.A. DE LA REGIÓN DE MURCIA						LA PALMA	29,9	23,1			10,5
MURCIA	35,6	24,1		0,5	7,7	NOTA:					
C.A. DE ANDALUCÍA						(1) Las máximas y precipitaciones del día son de 06 a 18 (hora TMG) de ayer.					
ALMERÍA	32,6	23,1			4,5	(2) Las mínimas y precipitaciones de la noche son de 18 de ayer a 06 (hora TMG) de hoy.					
CÁDIZ	25,2	21,9			-	(3) Las horas de sol son de ayer.					
CÓRDOBA	34,4	18,5			12,5	Las unidades utilizadas son: °C para la temperatura y litros por metro cuadrado para la precipitación					
GRANADA	32,1	14,8			9,9	Precipitación: Sin dato es cero. "ip": inapreciable. "-": Información no disponible					
HUELVA	32,8	18,7			-	Temperaturas y horas de sol: "-": Información no disponible					

INFORMACIÓN GENERAL A LAS 06 (hora TMG)

En las últimas 24 horas ha estado nuboso a muy nuboso en los tercios norte y este peninsulares con fenómenos tormentosos localmente muy fuertes en Aragón, Castilla-León, La Rioja, Navarra, País Vasco, Cataluña, Valencia y Murcia. Durante el día hubo nubosidad media y alta en la vertiente mediterránea, que a lo largo de la noche se inestabilizó hasta formar un sistema convectivo de mesoescala que dio lugar a tormentas muy fuertes con granizo en las provincias de Valencia, Castellón y Tarragona. Brumas y bancos de niebla matinales en Galicia y Cantábrico. Las temperaturas mínimas experimentaron un descenso ligero a moderado en la península y sin cambios significativos en los archipiélagos. Viento del NE moderado en Canarias y flojo con predominio de la componente W en el resto, salvo rachas fuertes bajo tormentas.

Teléfonos del servicio de información meteorológica TELETIEMPO: Teletiempo nacional: 906 365 365. Teletiempo provincial: 906 365 3?? (completar con las dos primeras cifras del Código Postal para obtener la información meteorológica de la provincia deseada). Teletiempo marítimo: 906 365 37X donde X puede ser 0 (Baleares), 1 (Mediterráneo), 2 (Cantábrico y Galicia), 3 (Canarias y Andalucía Occidental) y 4 (Atlántico). Teletiempo de montaña: 906 365 38Y donde Y puede ser 0 (Pirineos), 1 (Picos de Europa), 2 (Sierra de Madrid), 3 (Sistema Ibérico) y 4 (Sierra Nevada). Teletiempo internacional: 906 365 388. TARIFAS: normal (0,33 €/min + 0,10 € conexión, IVA incluido); reducida (0,26 €/min + 0,10 € conexión, IVA incluido). La tarifa normal es de lunes a viernes (no festivos en el ámbito nacional), en horario de 8:00 a 20:00 horas; el resto es tarifa reducida.

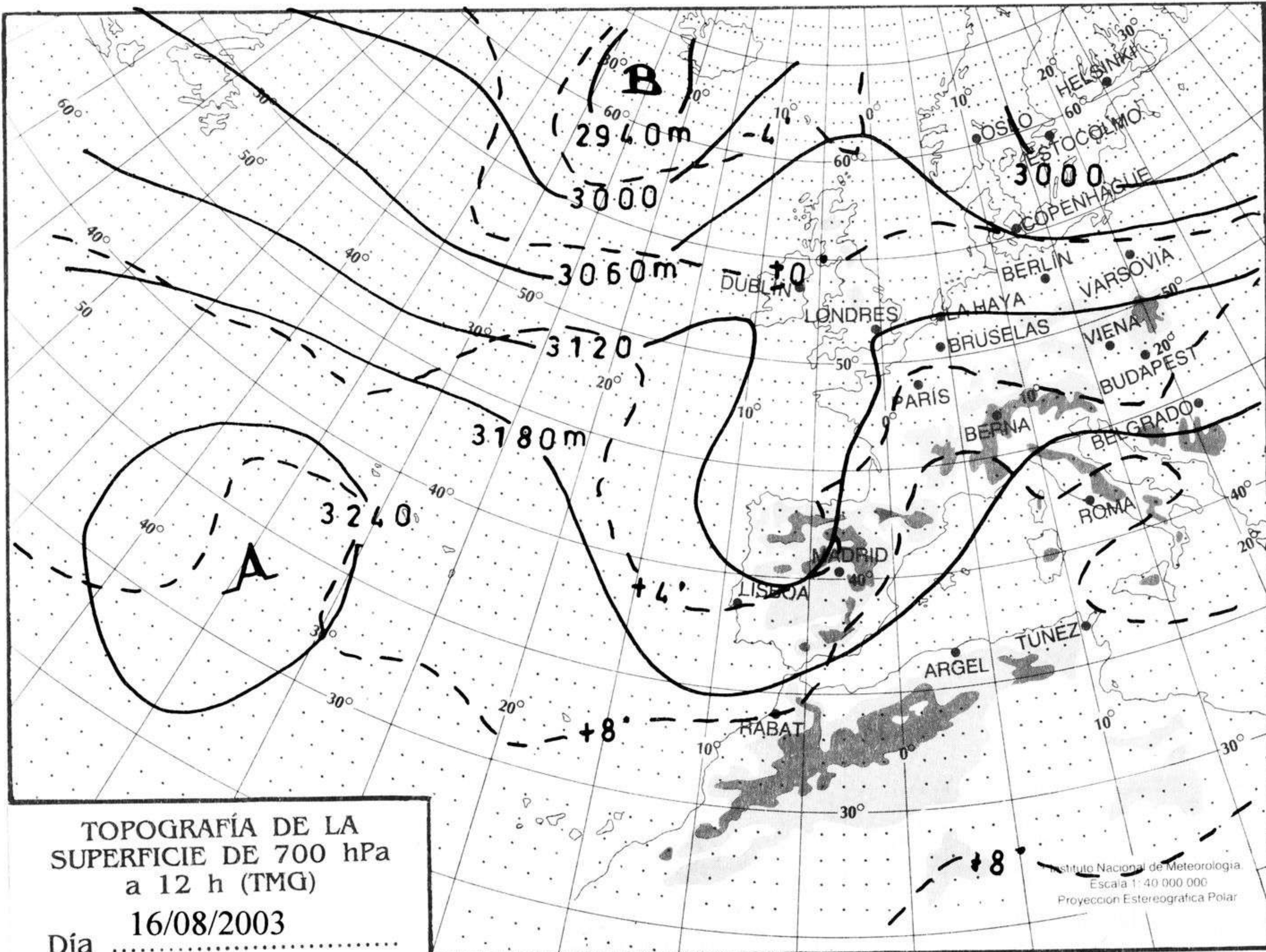


mm
800
790
780
770
760
750
740
730
720
710
700

nudos
110
100
90
80
70
60
50
40
30
20
10

hPa

1060
1050
1040
1030
1020
1010
1000
990
980
970
960
950
940



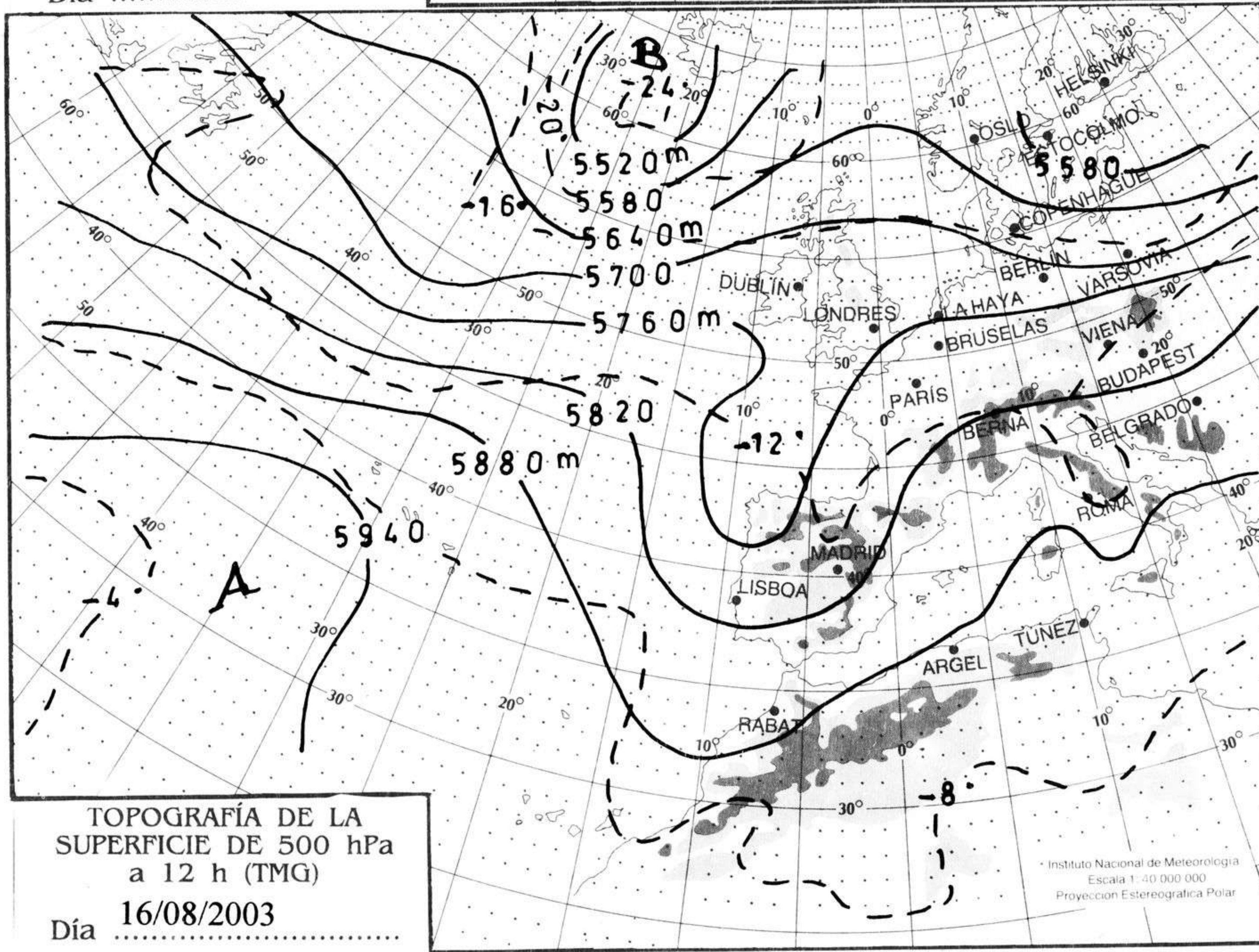
TOPOGRAFÍA DE LA SUPERFICIE DE 700 hPa a 12 h (TMG)

Día 16/08/2003

Instituto Nacional de Meteorología
Escala 1:40 000 000
Proyeccion Estereografica Polar

km./h

200
190
180
170
160
150
140
130
120
110
100
90
80
70
60
50
40
30
20
10



TOPOGRAFÍA DE LA SUPERFICIE DE 500 hPa a 12 h (TMG)

Día 16/08/2003

Instituto Nacional de Meteorología
Escala 1:40 000 000
Proyeccion Estereografica Polar

