

# BOLETÍN Meteorológico



Ministerio de Medio Ambiente  
Instituto Nacional de Meteorología

Número 217. Martes 5 de agosto de 2003

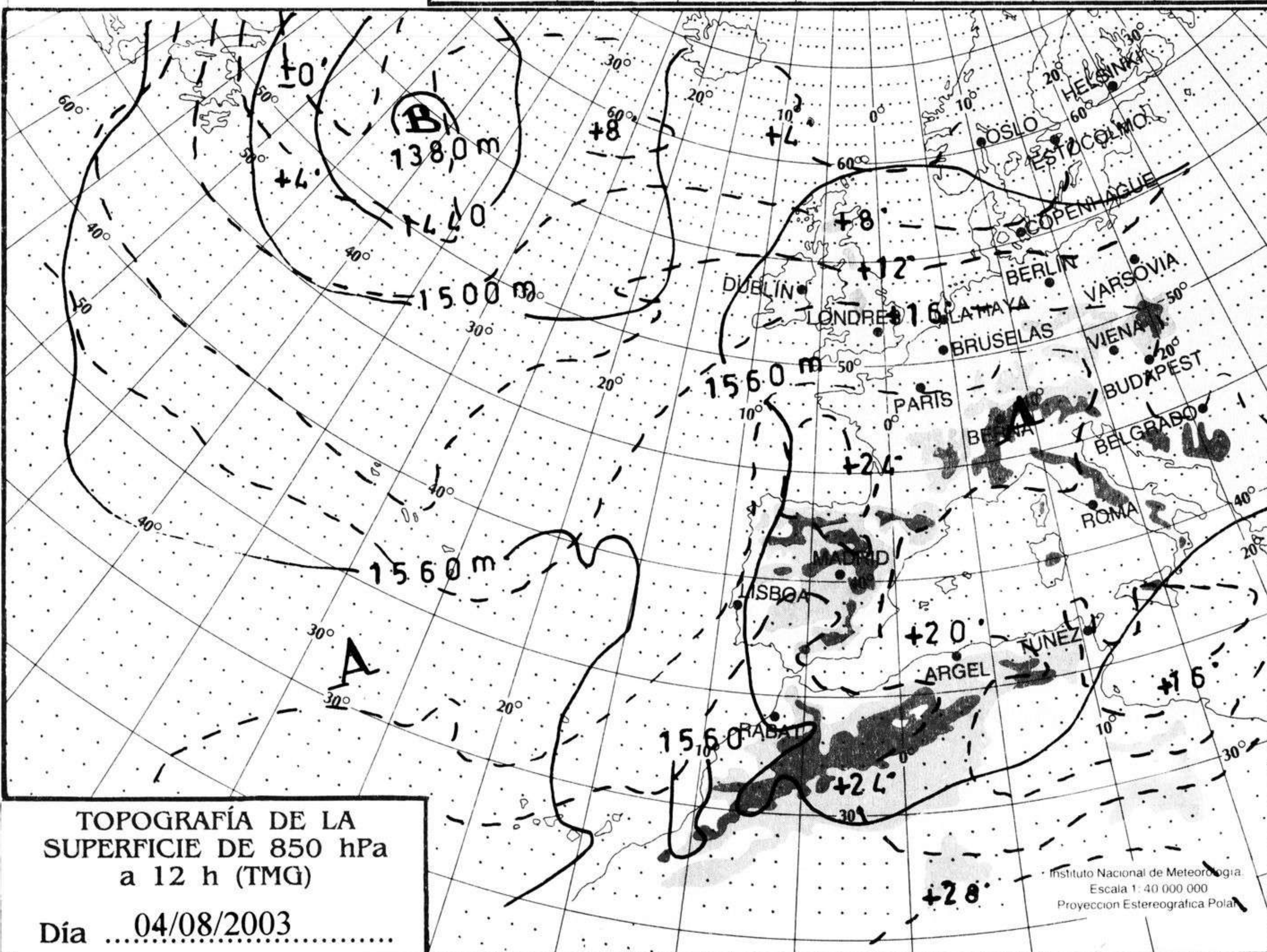
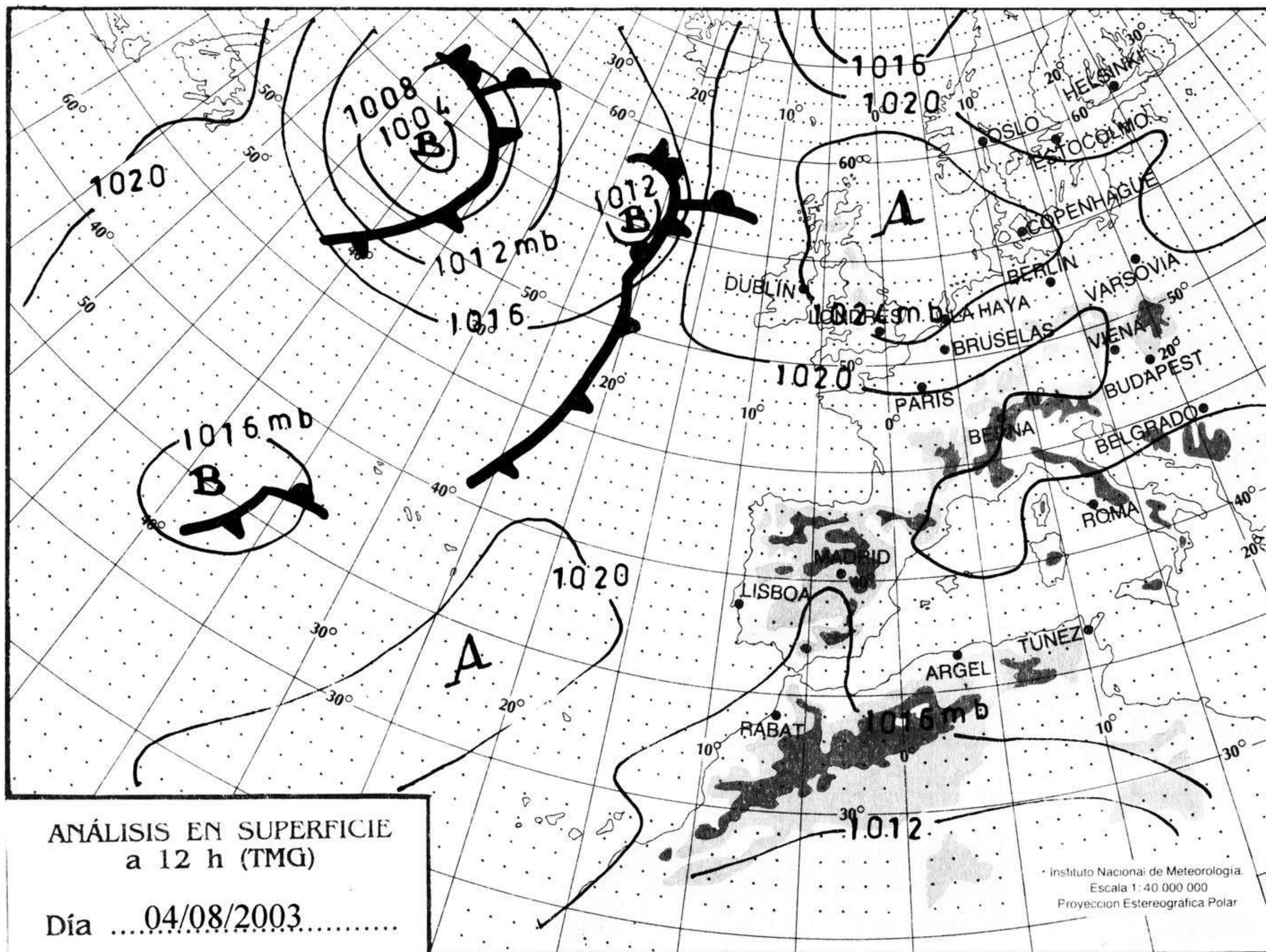
ESTACIONES	TEMPERATURA °C		PRECIPITACIÓN l/m2		HORAS DE SOL (3)	ESTACIONES	TEMPERATURA °C		PRECIPITACIÓN l/m2		HORAS DE SOL (3)
	MÁX (1)	MÍN (2)	DÍA (1)	NOCHE (2)			MÁX (1)	MÍN (2)	DÍA (1)	NOCHE (2)	
<b>C.A. DE GALICIA</b>						JAÉN	37,9	26,9			12,4
A CORUÑA	24,4	17,4			9,2	MÁLAGA	31,1	22,4			12,5
SANTIAGO DE COMPOSTELA	28,6	14,4			9	SEVILLA	41,1	24,4			9,6
LUGO	34,0	14,4			-	<b>CIUDAD A. DE CEUTA</b>					
OURENSE	-	17,5			12	CEUTA	25,9	22,5			0,5
PONTEVEDRA	25,1	15,6			6,2	<b>CIUDAD A. DE MELILLA</b>					
<b>C.A. PRINCIPADO DE ASTURIAS</b>						MELILLA	30,5	24,9			10,6
OVIEDO	31,5	18,5			11,1	<b>C.A. DE EXTREMADURA</b>					
<b>C.A. DE CANTABRIA</b>						BADAJOS	40,8	24,9			10,7
SANTANDER	32,9	20,8			9,7	MÉRIDA	43,4	25,2			-
<b>C.A. DEL PAÍS VASCO</b>						CÁCERES	40,5	24,5			11,4
BILBAO	42,0	21,0			9,8	<b>C.A. DE CASTILLA Y LEÓN</b>					
SAN SEBASTIÁN	38,8	21,4			12,3	ÁVILA	34,8	22,5	0,2	0,7	10,6
VITORIA	38,1	16,9			10,7	BURGOS	38,9	19,6			9
<b>C.A. DE LA RIOJA</b>						LEÓN	35,5	19,9			12,4
LOGROÑO	38,9	19,8			9,1	PALENCIA	37,8	-			-
<b>C. FORAL DE NAVARRA</b>						SALAMANCA	37,4	19,9			11,2
PAMPLONA	38,8	21,5			11,5	SEGOVIA	37,1	23,9			12,2
<b>C.A. DE ARAGÓN</b>						SORIA	35,8	18,8			10,5
HUESCA	37,1	22,4			12,6	VALLADOLID	39,4	21,9	0,6		10,1
TERUEL	34,8	14,1			11,9	ZAMORA	40,5	20,4			11,8
ZARAGOZA	38,8	21,4			12	<b>C.A. DE CASTILLA-LA MANCHA</b>					
<b>C.A. DE CATALUÑA</b>						ALBACETE	35,5	17,1			13
BARCELONA	32,0	19,5			-	CIUDAD REAL	39,5	20,9			12,4
GIRONA	36,6	17,4			12,4	CUENCA	35,1	18,6			-
LLEIDA	38,1	19,9			13	GUADALAJARA	39,4	16,4			11,8
TARRAGONA	31,4	22,9			-	TOLEDO	40,4	23,8			12
<b>C.A. DE LES ILLES BALEARS</b>						<b>C. DE MADRID</b>					
PALMA DE MALLORCA	34,1	20,2			13,7	MADRID	37,1	20,4			13,6
IBIZA	31,9	23,4			12,5	<b>C.A. DE CANARIAS</b>					
MAHÓN	33,9	23,9			13	LAS PALMAS DE GRAN CANARIA	26,8	22,2			12
<b>C.A. VALENCIANA</b>						FUERTEVENTURA	28,9	22,2			10,3
ALICANTE	32,9	21,0			12,8	LANZAROTE	30,1	22,0			10,4
CASTELLÓN	33,9	22,5			12,9	SANTA CRUZ DE TENERIFE	31,9	22,6			12
VALENCIA	34,4	21,4			12,9	EL HIERRO	24,6	22,6			7,7
<b>C.A. DE LA REGIÓN DE MURCIA</b>						LA PALMA	27,8	22,9			10
MURCIA	35,1	22,9			13,2	<b>NOTA:</b>					
<b>C.A. DE ANDALUCÍA</b>						(1) Las máximas y precipitaciones del día son de 06 a 18 (hora TMG) de ayer.					
ALMERÍA	36,6	25,4			13,3	(2) Las mínimas y precipitaciones de la noche son de 18 de ayer a 06 (hora TMG) de hoy.					
CÁDIZ	32,2	25,9	0,1		-	(3) Las horas de sol son de ayer.					
CÓRDOBA	42,1	22,9			12,1	Las unidades utilizadas son °C para la temperatura y litros por metro cuadrado para la precipitación					
GRANADA	36,4	19,1			13,5	Precipitación: Sin dato es cero. "ip": inapreciable. "-": Información no disponible					
HUELVA	36,7	23,1			9,8	Temperaturas y horas de sol: "-": Información no disponible					

## INFORMACIÓN GENERAL A LAS 06 (hora TMG)

Durante las últimas 24 horas estuvo nuboso en el norte de Galicia y en la costa cantábrica, desarrollándose por la tarde nubosidad convectiva con tormentas en el este de Castilla y León, La Rioja, Sistema Central y localmente en el Sistema Ibérico, siendo ocasionalmente fuertes en el este de Castilla y León. Brumas y nieblas en el área del estrecho y Melilla, siendo localmente persistentes en Galicia y Cantábrico. Las temperaturas mínimas han experimentado un descenso ligero a moderado en el Cantábrico oriental y sin cambios apreciables en el resto. Vientos fuertes de levante en el estrecho y moderados a fuertes del nordeste en Canarias.

Telefonos del servicio de información meteorológica TELETIEMPO. Teletiempos nacional: 906 365 365. Teletiempos provincial: 906 365 3?? (completar con las dos primeras cifras del Código Postal para obtener la información meteorológica de la provincia deseada). Teletiempos marítimo: 906 365 37X donde X puede ser 0 (Baleares), 1 (Mediterráneo), 2 (Cantábrico y Galicia), 3 (Canarias y Andalucía Occidental) y 4 (Atlántico). Teletiempos de montaña: 906 365 38Y donde Y puede ser 0 (Pirineos), 1 (Picos de Europa), 2 (Sierra de Madrid), 3 (Sistema Ibérico) y 4 (Sierra Nevada). Teletiempos internacional: 906 365 388. TARIFFAS: normal (0,33 €/min + 0,10 € conexión, IVA incluido); reducida (0,26 €/min + 0,10 € conexión, IVA incluido). La tarifa normal es de lunes a viernes (no festivos en el ámbito nacional), en horario de 8:00 a 20:00 horas; el resto es tarifa reducida.

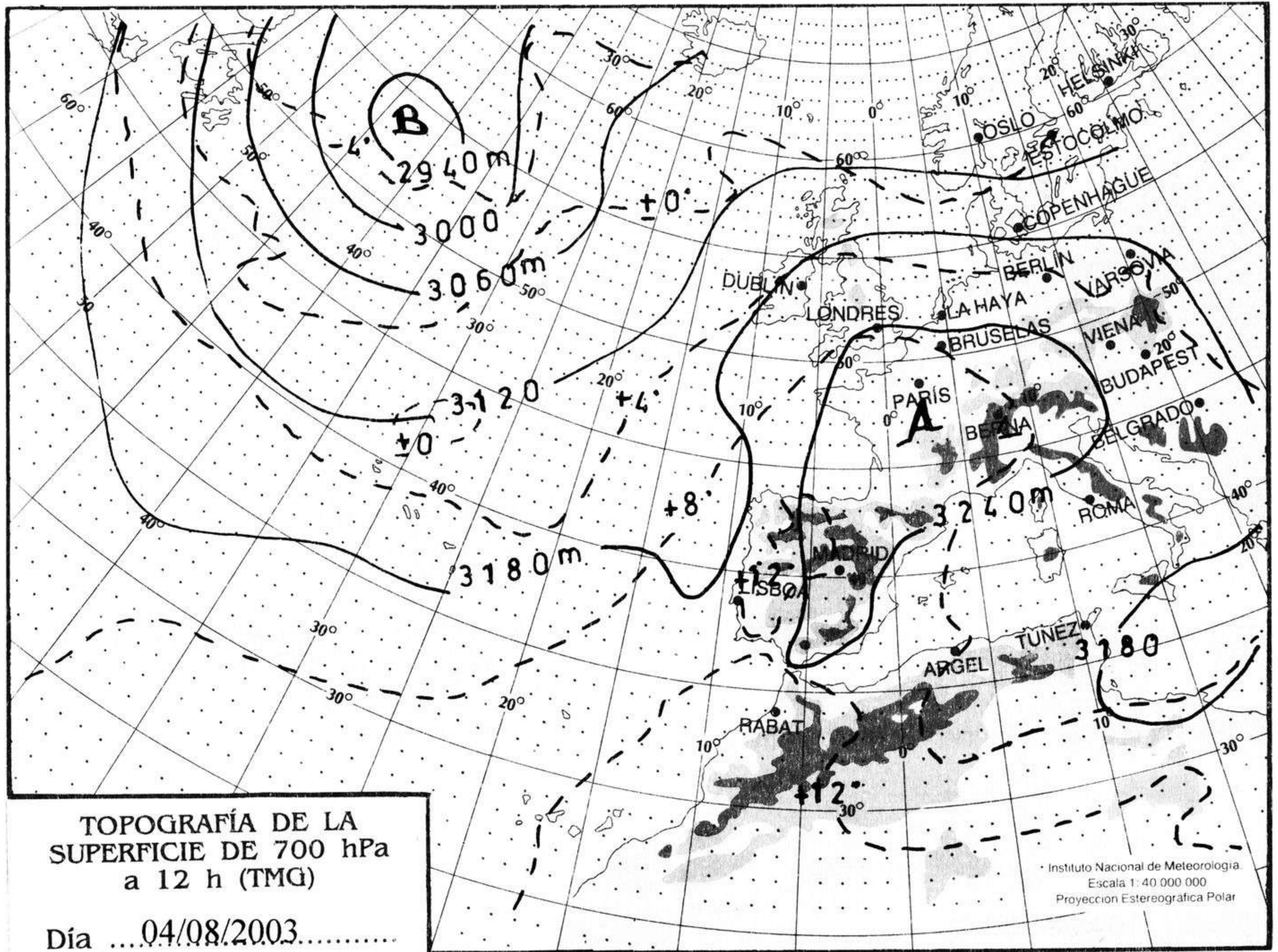






hPa

1060  
1050  
1040  
1030  
1020  
1010  
1000  
990  
980  
970  
960  
950  
940



km./h.

200  
190  
180  
170  
160  
150  
140  
130  
120  
110  
100  
90  
80  
70  
60  
50  
40  
30  
20  
10

