

# BOLETÍN Meteorológico



Ministerio de Medio Ambiente  
Instituto Nacional de Meteorología

Número 131 Domingo 11 de mayo de 2003

Ministerio de Medio Ambiente. Prohibida su reproducción total o parcial por cualquier medio sin autorización expresa por escrito.  
Instituto Nacional de Meteorología. C/ Leonardo Prieto Castro, 8. Ciudad Universitaria. 28040 Madrid. NIP0: 310-03-008-1.

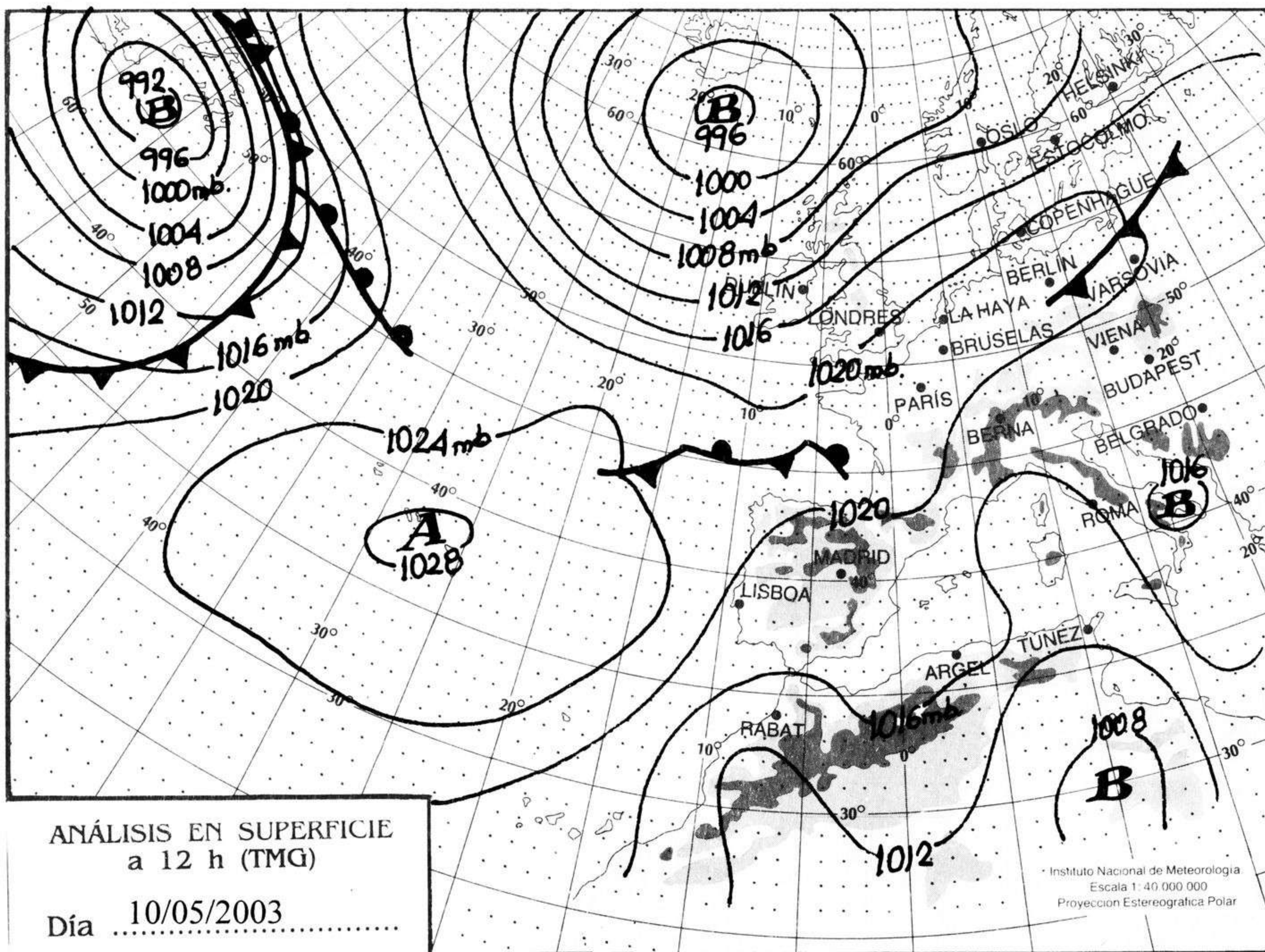
ESTACIONES	TEMPERATURA °C		PRECIPITACIÓN l/m2		HORAS DE SOL (3)	ESTACIONES	TEMPERATURA °C		PRECIPITACIÓN l/m2		HORAS DE SOL (3)
	MÁX (1)	MÍN (2)	DÍA (1)	NOCHE (2)			MÁX (1)	MÍN (2)	DÍA (1)	NOCHE (2)	
<b>C.A. DE GALICIA</b>						JAÉN	25,6	14,9			-
A CORUÑA	16,9	12			8,8	MÁLAGA	23,8	13,1			12,3
SANTIAGO DE COMPOSTELA	21,5	7,1			11,4	SEVILLA	30,4	15,2			12,7
LUGO	19,9	5,8			-	<b>CIUDAD A. DE CEUTA</b>					
OURENSE	26,8	9,1			12,4	CEUTA	20,9	16,9			-
PONTEVEDRA	20,8	-			-	<b>CIUDAD A. DE MELILLA</b>					
<b>C.A. PRINCIPADO DE ASTURIAS</b>						MELILLA	22,4	15,9			12,3
OVIEDO	18,1	9,6			7	<b>C.A. DE EXTREMADURA</b>					
<b>C.A. DE CANTABRIA</b>						BADAJOS	29,9	11,4			13,3
SANTANDER	16,1	12,1			11,5	MÉRIDA	30,4	11,9			-
<b>C.A. DEL PAÍS VASCO</b>						CÁCERES	27,1	12,9			12,7
BILBAO	19,4	9,4			11	<b>C.A. DE CASTILLA Y LEÓN</b>					
SAN SEBASTIÁN	14,1	8,9			9,5	ÁVILA	20,5	8,1			8,9
VITORIA	18,9	3,9			-	BURGOS	20,4	5,4			7,5
<b>C.A. DE LA RIOJA</b>						LEÓN	19,9	9,4			10,2
LOGROÑO	22,8	8,1			11,1	PALENCIA	19,1	8,4			-
<b>C. FORAL DE NAVARRA</b>						SALAMANCA	23,1	9,1			9,5
PAMPLONA	19,1	5,5			10,4	SEGOVIA	20,6	10			11,3
<b>C.A. DE ARAGÓN</b>						SORIA	21,5	7,9			10,5
HUESCA	-	12,8			12,6	VALLADOLID	21,4	8,9			7,3
TERUEL	23,1	7,9			9,1	ZAMORA	-	-			-
ZARAGOZA	24,6	13,4			11,7	<b>C.A. DE CASTILLA-LA MANCHA</b>					
<b>C.A. DE CATALUÑA</b>						ALBACETE	25,1	10,8			13
BARCELONA	23	13,9			11,8	CIUDAD REAL	27,5	13,5			11,9
GIRONA	25,5	9,5			8,2	CUENCA	23,1	12,8			9,9
LLEIDA	24,1	12,6			12,7	GUADALAJARA	-	-			-
TARRAGONA	21,4	14,5			-	TOLEDO	-	13,1			11,7
<b>C.A. DE LES ILLES BALEARS</b>						<b>C. DE MADRID</b>					
PALMA DE MALLORCA	25,8	8,8			12,3	MADRID	25,9	10,4			11,2
IBIZA	23,1	13			12,3	<b>C.A. DE CANARIAS</b>					
MAHÓN	20,4	15,4			4,4	LAS PALMAS DE GRAN CANARIA	23	18,1			12
<b>C.A. VALENCIANA</b>						FUERTEVENTURA	24,2	18,4			8,6
ALICANTE	23	12,1			12,6	LANZAROTE	23,5	17,9			5,2
CASTELLÓN	-	-			-	SANTA CRUZ DE TENERIFE	25,5	18,1			11,7
VALENCIA	25,6	14,4			12,7	EL HIERRO	20,4	18,9			8
<b>C.A. DE LA REGIÓN DE MURCIA</b>						LA PALMA	22,6	17,8			4,3
MURCIA	25,8	12,8			13,1	<b>NOTA:</b>					
<b>C.A. DE ANDALUCÍA</b>						(1) Las máximas y precipitaciones del día son de 06 a 18 (hora TMG) de ayer.					
ALMERÍA	24,4	17,5			12,6	(2) Las mínimas y precipitaciones de la noche son de 18 de ayer a 06 (hora TMG) de hoy.					
CÁDIZ	27,5	17,1			-	(3) Las horas de sol son de ayer.					
CÓRDOBA	30,4	12,8			13,4	Las unidades utilizadas son: °C para la temperatura y litros por metro cuadrado para la precipitación					
GRANADA	26,4	10,8			12,9	Precipitación: Sin dato es cero. "ip": inapreciable. "-": Información no disponible					
HUELVA	-	15,1			12,4	Temperaturas y horas de sol: "-": Información no disponible					

## INFORMACIÓN GENERAL A LAS 06 (hora TMG)

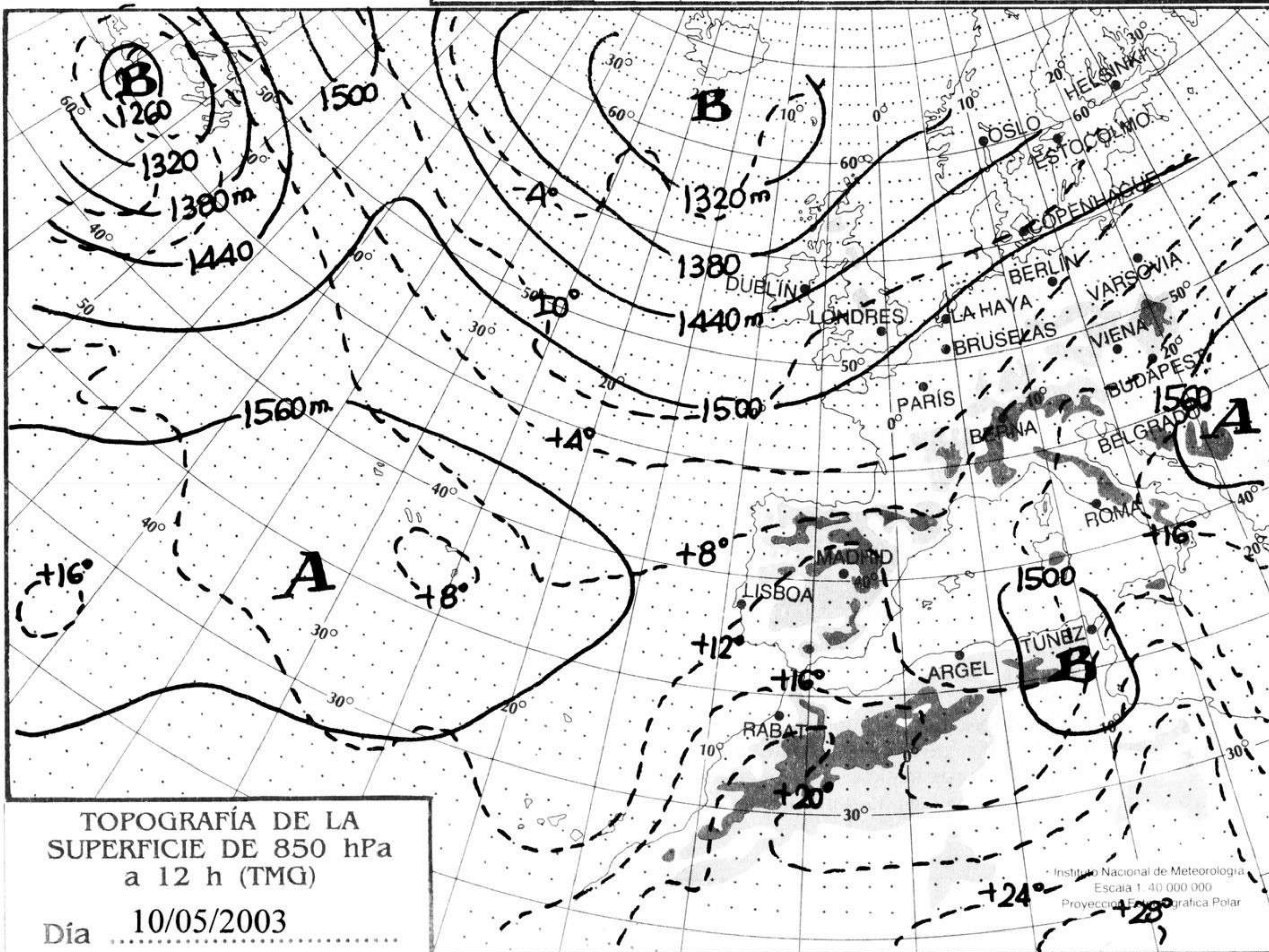
Durante las últimas 24 horas en la Península estuvo poco nuboso o despejado al principio, excepto muy nuboso en el Valle del Duero a primeras horas. Por la tarde hubo nubosidad de desarrollo en el interior, llegando a estar muy nuboso en los sistemas montañosos y áreas próximas, con algún chubasco débil y aislado. Y nuboso en la Meseta, Norte de Andalucía, Sur de Aragón, Alto Ebro y Cornisa Cantábrica. Intervalos nubosos en ambos archipiélagos, despejando en Baleares. Durante la noche, una masa nubosa procedente del Atlántico ha dado cielos muy nubosos en Galicia y la Cornisa Cantábrica. Ayer hubo nieblas en la Meseta, Galicia, Cantábrico y Este de Andalucía, destacando las del Valle del Ebro, que persistieron hasta mediodía. Hoy ha habido brumas en Galicia, Cantábrico y litoral mediterráneo. Las temperaturas mínimas han bajado ligeramente en Baleares. Han subido en igual medida en el Valle del Ebro y el Sistema Ibérico y casi no han variado en el resto. Los vientos han sido moderados del Norte en Menorca, del NE en el Cantábrico y Canarias. Del NW en el Golfo de León y del E en el Estrecho.

Teléfonos del servicio de información meteorológica TELETIEMPO: Teletiempo nacional: 906 365 365. Teletiempo provincial: 906 365 3?? (completar con las dos primeras cifras del Código Postal para obtener la información meteorológica de la provincia deseada). Teletiempo marítimo: 906 365 37X donde X puede ser 0 (Baleares), 1 (Mediterráneo), 2 (Cantábrico y Galicia), 3 (Canarias y Andalucía Occidental) y 4 (Atlántico). Teletiempo de montaña: 906 365 38Y donde Y puede ser 0 (Pirineos), 1 (Picos de Europa), 2 (Sierra de Madrid), 3 (Sistema Ibérico) y 4 (Sierra Nevada). Teletiempo internacional: 906 365 388. TARIFAS: normal (0,33 €/min + 0,10€ conexión, IVA incluido); reducida (0,26 €/min + 0,10€ conexión, IVA incluido). La tarifa normal es de lunes a viernes (no festivos de información nacional), en horario de 8:00 a 20:00 horas; el resto es tarifa reducida.





mm  
800  
790  
780  
770  
760  
750  
740  
730  
720  
710  
700



nudos  
110  
100  
90  
80  
70  
60  
50  
40  
30  
20  
10



hPa

1060

1050

1040

1030

1020

1010

1000

990

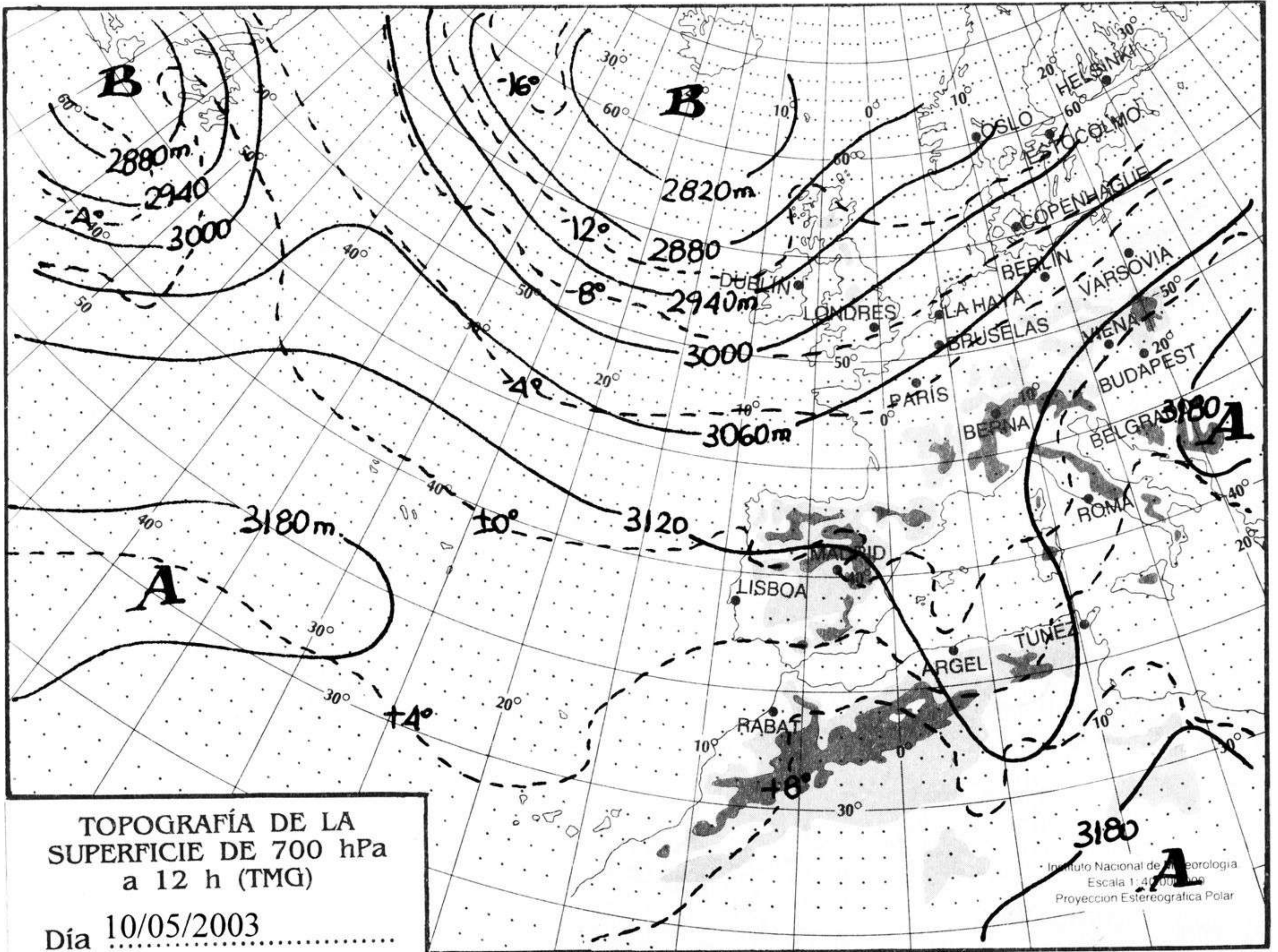
980

970

960

950

940



Instituto Nacional de Meteorología  
Escala 1:40 000 000  
Proyección Estereográfica Polar

km./h.

200

190

180

170

160

150

140

130

120

110

100

90

80

70

60

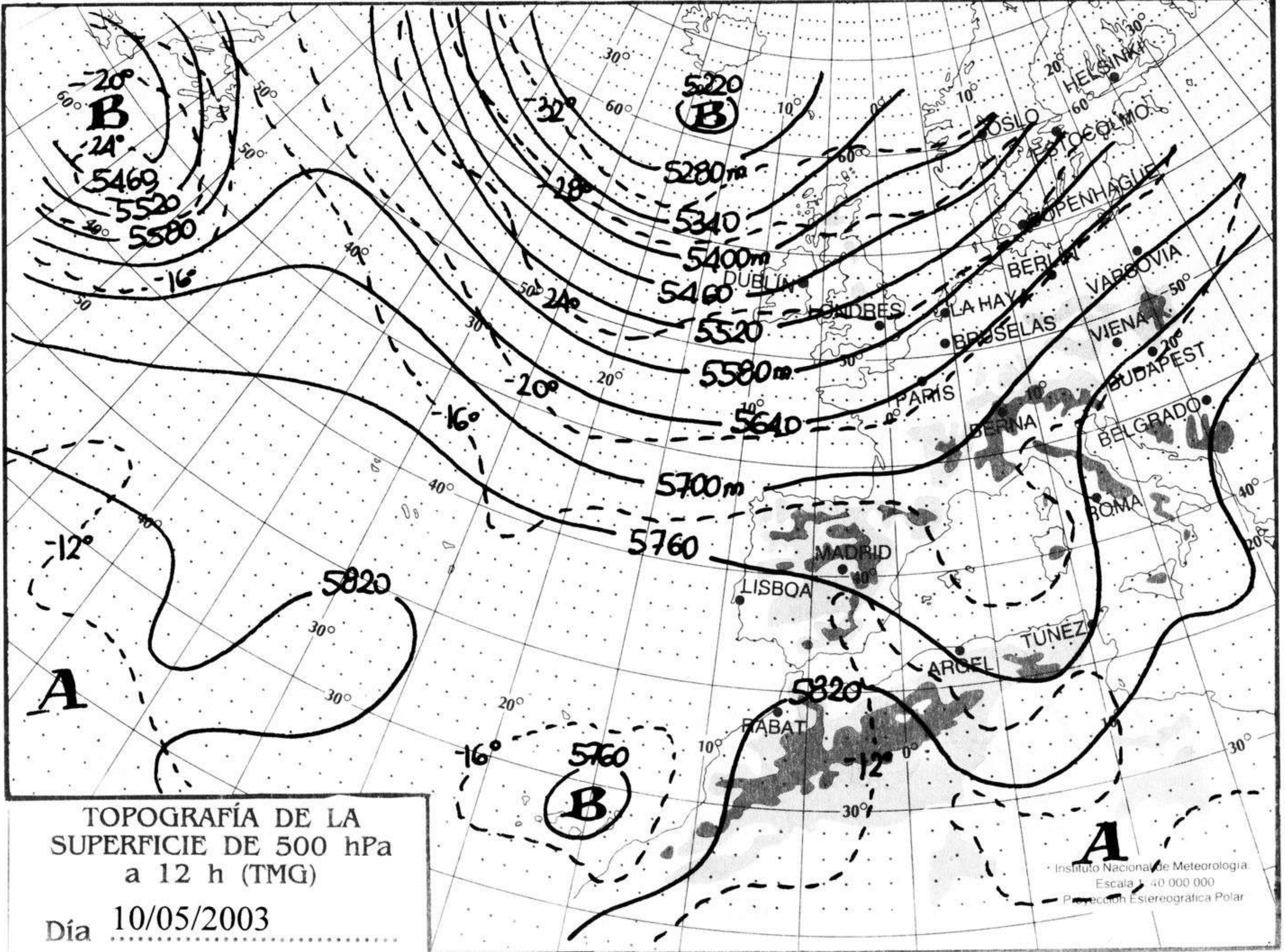
50

40

30

20

10



Instituto Nacional de Meteorología  
Escala 1:40 000 000  
Proyección Estereográfica Polar



