

# Boletín Meteorológico



Ministerio de Medio Ambiente  
Instituto Nacional de Meteorología

Número 113 Miércoles 23 de abril de 2003

Ministerio de Medio Ambiente. Prohibida su reproducción total o parcial por cualquier medio sin autorización expresa por escrito. Instituto Nacional de Meteorología. C. Leonardo Prieto Castro, 8. Ciudad Universitaria. 28041 Madrid. NIPD. 310-03-008-1.

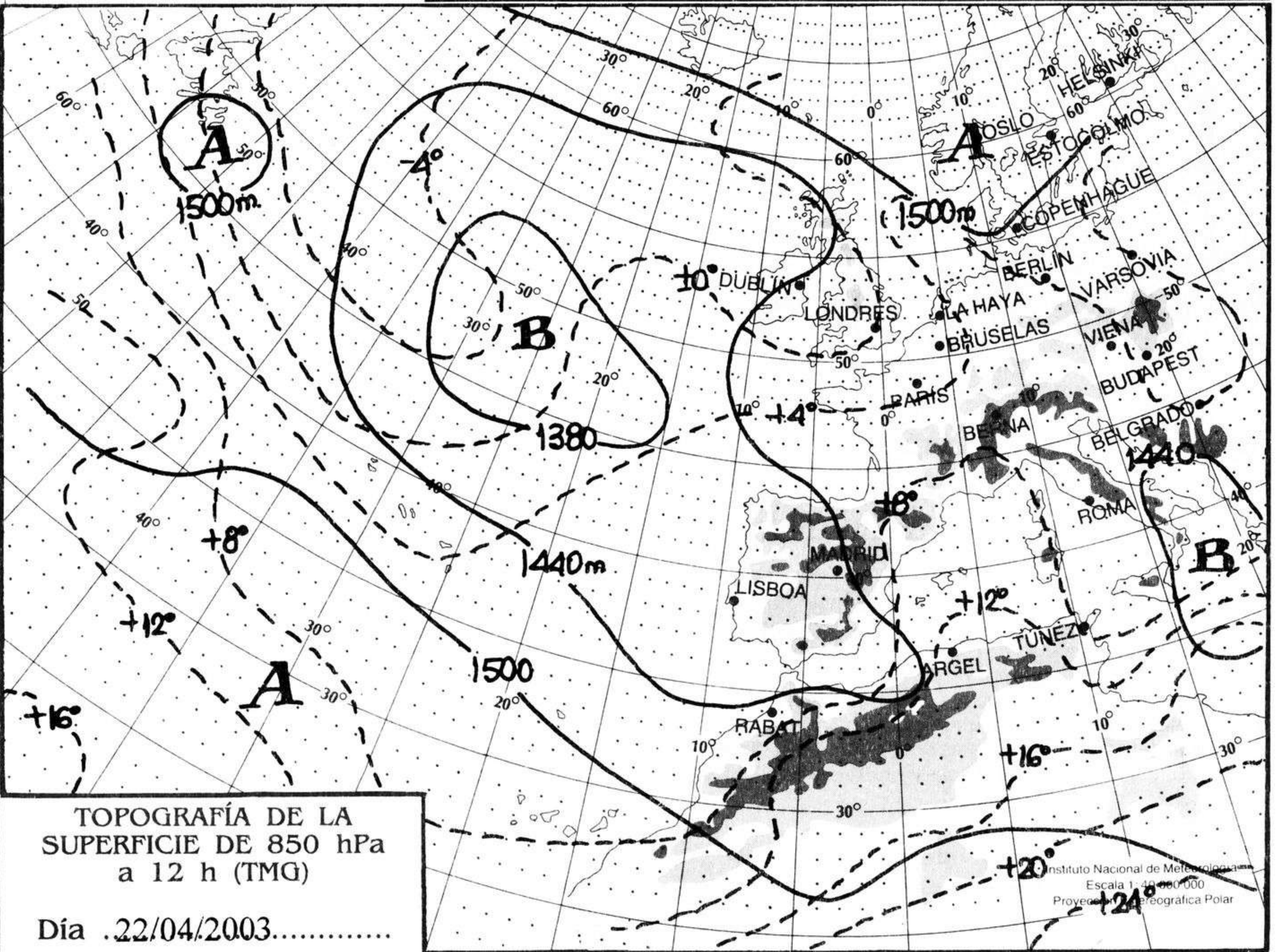
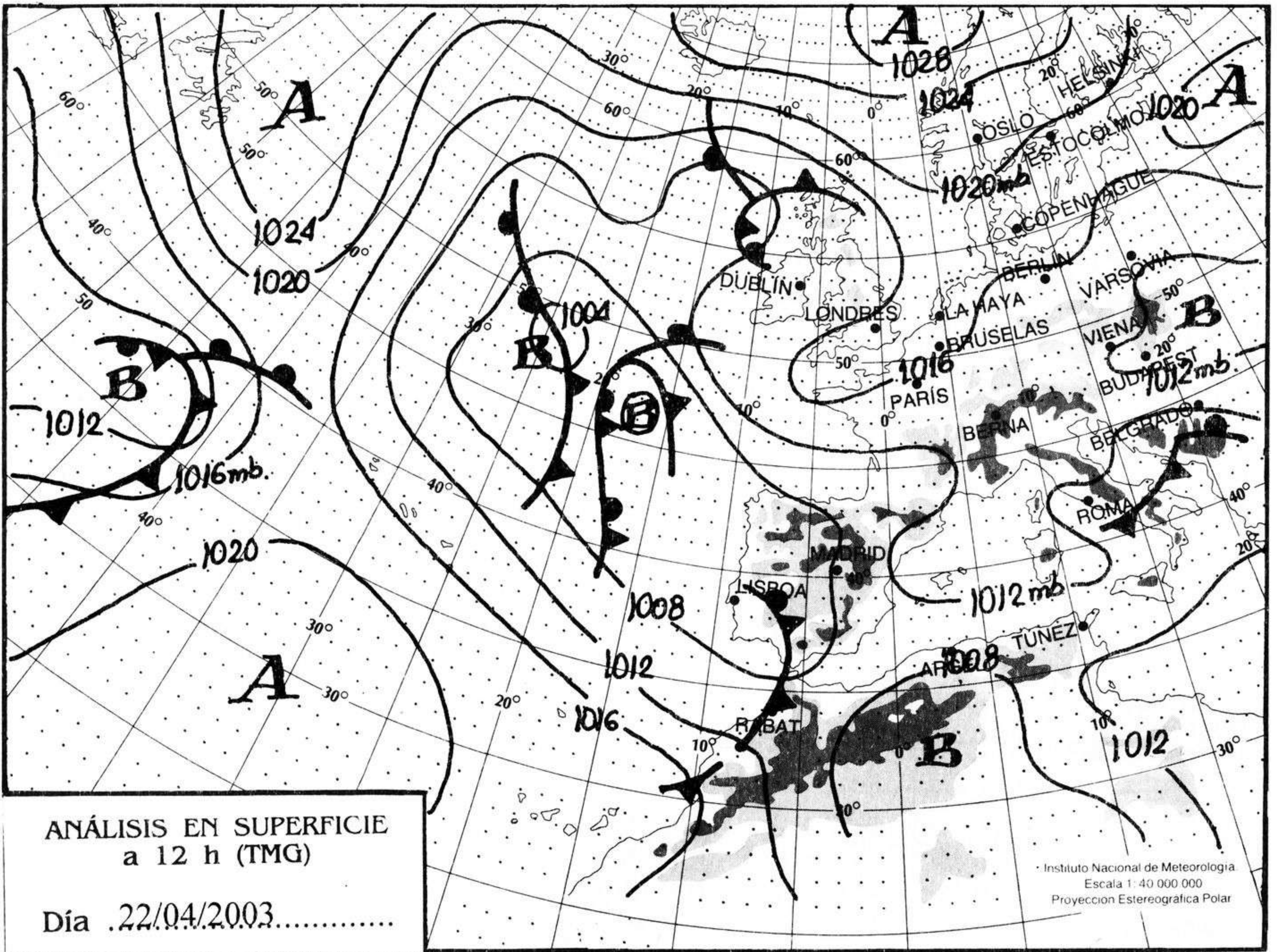
ESTACIONES	TEMPERATURA °C		PRECIPITACIÓN l/m2		HORAS DE SOL (3)	ESTACIONES	TEMPERATURA °C		PRECIPITACIÓN l/m2		HORAS DE SOL (3)
	MÁX (1)	MÍN (2)	DÍA (1)	NOCHE (2)			MÁX (1)	MÍN (2)	DÍA (1)	NOCHE (2)	
<b>C.A. DE GALICIA</b>						JAÉN	16,9	9,5	2		2
A CORUÑA	20,4	14	3	3	6,4	MÁLAGA	16,5	11,9	11	32	0,3
SANTIAGO DE COMPOSTELA	21,8	10,8	2	2	5,8	SEVILLA	16,9	11,9	21	0,7	0,2
LUGO	21,8	6,2		2	-	<b>CIUDAD A. DE CEUTA</b>					
OURENSE	-	10,1	-	1	8	CEUTA	15,5	12,4	24	-	1
PONTEVEDRA	22,9	-	5	-	-	<b>CIUDAD A. DE MELILLA</b>					
<b>C.A. PRINCIPADO DE ASTURIAS</b>						MELILLA	18,8	12,9	7	9	4,1
OVIEDO	21,9	12	0,6		6,5	<b>C.A. DE EXTREMADURA</b>					
<b>C.A. DE CANTABRIA</b>						BADAJOS	16,5	7,5	6		2,7
SANTANDER	17,9	14,9			8	MÉRIDA	17	8,1	2		-
<b>C.A. DEL PAÍS VASCO</b>						CÁCERES	17,1	8,9	1	0,3	3,3
BILBAO	24,9	14,2			6,9	<b>C.A. DE CASTILLA Y LEÓN</b>					
SAN SEBASTIÁN	21,8	14,8			9,4	ÁVILA	13,1	6,5	0,2		2,1
VITORIA	20,4	7,5			9,5	BURGOS	18,6	6,1	1		7,9
<b>C.A. DE LA RIOJA</b>						LEÓN	17,4	6,4		0,1	7,9
LOGROÑO	20,1	9,4			6	PALENCIA	17	7,6			-
<b>C. FORAL DE NAVARRA</b>						SALAMANCA	18,1	6,1			4,2
PAMPLONA	20,5	9,6			4,7	SEGOVIA	14,9	5,8			2
<b>C.A. DE ARAGÓN</b>						SORIA	16,5	4,1	4	1	5,6
HUESCA	-	8,8	-		10,8	VALLADOLID	18,9	8,5		0,3	7,6
TERUEL	17,8	3,1			6,4	ZAMORA	19,4	6,9	0,4		5,1
ZARAGOZA	21,4	8,9			6,6	<b>C.A. DE CASTILLA-LA MANCHA</b>					
<b>C.A. DE CATALUÑA</b>						ALBACETE	14,5	5,4		2	0
BARCELONA	18,1	10,1			7,4	CIUDAD REAL	17,4	8,1	3		0,7
GIRONA	-	6,1	-		6,4	CUENCA	14	5,1			1,3
LLEIDA	22,8	8,9			7,8	GUADALAJARA	-	7,9	-	0,2	2,4
TARRAGONA	16	11,1			-	TOLEDO	-	9,4	-		2,5
<b>C.A. DE LES ILLES BALEARS</b>						<b>C. DE MADRID</b>					
PALMA DE MALLORCA	21,8	10,9			9	MADRID	16,2	9,1			2,9
IBIZA	19,1	13,9		3	9,5	<b>C.A. DE CANARIAS</b>					
MAHÓN	19,4	12,5			11,4	LAS PALMAS DE GRAN CANARIA	22,5	16,1			5
<b>C.A. VALENCIANA</b>						FUERTEVENTURA	24,8	15,2			9,9
ALICANTE	20,1	13,1		0,1	4,8	LANZAROTE	24,1	15,4			10,8
CASTELLÓN	19,5	12,8			7,4	SANTA CRUZ DE TENERIFE	21,9	17,4			6,9
VALENCIA	18,5	12,9		0,4	7,5	EL HIERRO	21,9	17,9			6,5
<b>C.A. DE LA REGIÓN DE MURCIA</b>						LA PALMA	22,5	15,9			-
MURCIA	20,4	10,8			1,9	<b>NOTA:</b>					
<b>C.A. DE ANDALUCÍA</b>						(1) Las máximas y precipitaciones del día son de 06 a 18 (hora TMG) de ayer.					
ALMERÍA	20,5	13,2	4		4,6	(2) Las mínimas y precipitaciones de la noche son de 18 de ayer a 06 (hora TMG) de hoy.					
CÁDIZ	17,1	14,2	42	2	-	(3) Las horas de sol son de ayer.					
CÓRDOBA	18,5	11,8	3	0,6	2,9	Las unidades utilizadas son: °C para la temperatura y litros por metro cuadrado para la precipitación					
GRANADA	17,5	8,1	0,4	5	2,5	Precipitación: Sin dato es cero. "ip": inapreciable. "-": Información no disponible					
HUELVA	-	10,6	-	0,3	0,5	Temperaturas y horas de sol: "-": Información no disponible					

## INFORMACIÓN GENERAL A LAS 06 (hora TMG)

Durante las últimas 24 horas ha estado muy nuboso o cubierto en la mitad Sur peninsular, Ceuta y Melilla con chubascos generalizados y tormentas moderadas y localmente fuertes en Andalucía. Nubes medias y altas en la mitad Norte por la mañana y por la tarde nubosidad de evolución con tormentas en el Noroeste y precipitaciones débiles en el resto, salvo Cataluña y Norte de Valencia. En Baleares estuvo nuboso y se han producido precipitaciones esta noche. Intervalos nuboso s en Canarias con precipitaciones débiles en Lanzarote. Brumas matinales y nieblas dispersas en la Península, excepto en la costa cantábrica. Las temperaturas mínimas han subido ligera a moderadamente en el Cantábrico Oriental y Baleares. No han variado en el resto. Vientos débiles a moderados de componente E en la Península y en Baleares y del NW en Canarias. Poniente moderado en el Estrecho.

Teléfonos del servicio de información meteorológica TELETIEMPO: Teletiempo nacional: 906 365 365. Teletiempo provincial: 906 365 3?? (completar con las dos primeras cifras del Código Postal para obtener la información meteorológica de la provincia deseada). Teletiempo marítimo: 906 365 37X donde X puede ser 0 (Baleares), 1 (Mediterráneo), 2 (Cantábrico y Galicia), 3 (Canarias y Andalucía Occidental) y 4 (Atlántico). Teletiempo de montaña: 906 365 38Y donde Y puede ser 0 (Pirineos), 1 (Picos de Europa), 2 (Sierra de Madrid), 3 (Sistema Ibérico) y 4 (Sierra Nevada). Teletiempo internacional: 906 365 388. TARIFAS: norma (0,33 €/min + 0,10 € conexión, IVA incluido); reducida (0,26 €/min + 0,10 € conexión, IVA incluido). La tarifa normal es de lunes a viernes (no festivos en el ámbito nacional), en horario de 8:00 a 20:00 horas; el resto es tarifa reducida.

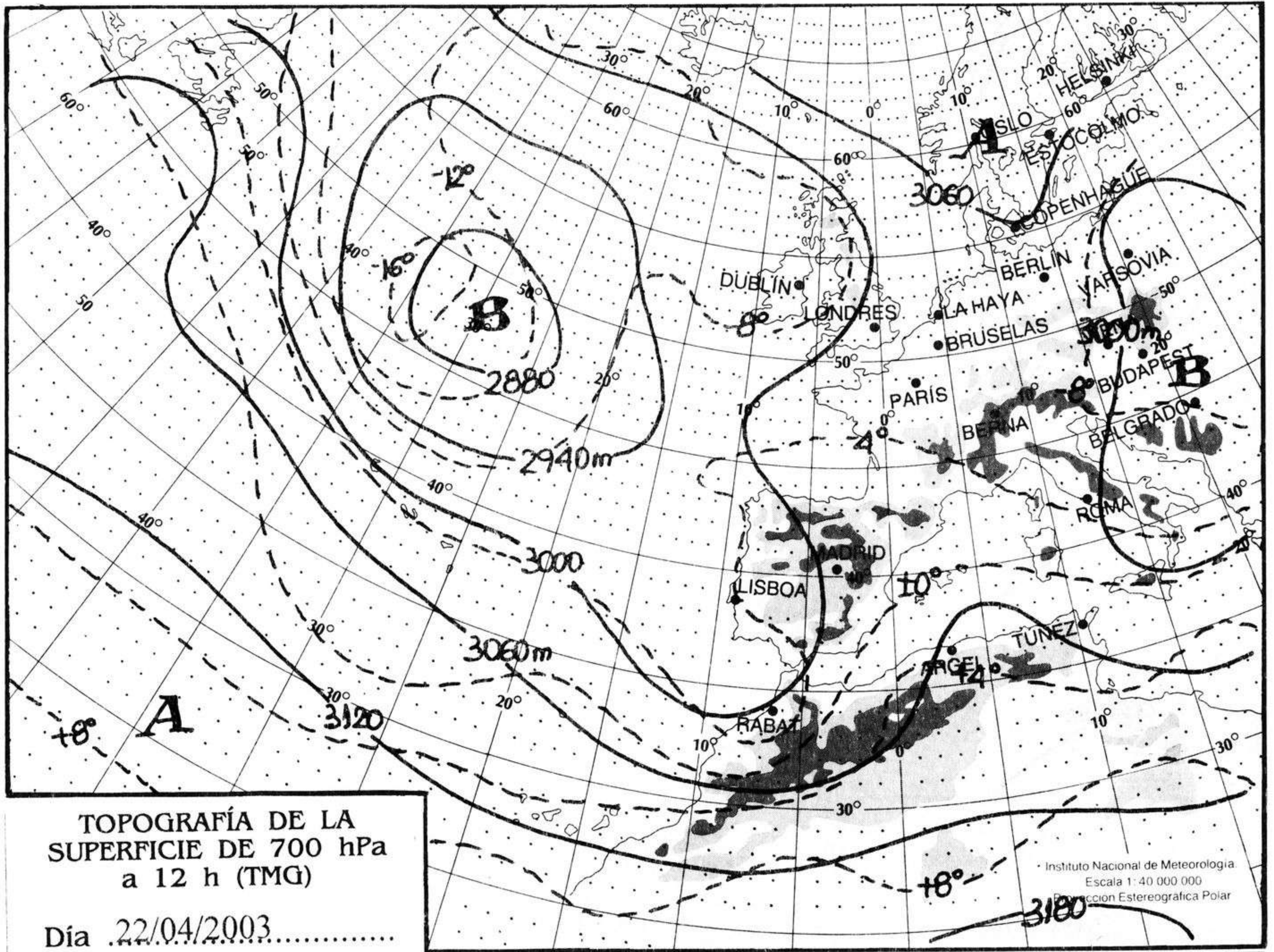






hPa

1060  
1050  
1040  
1030  
1020  
1010  
1000  
990  
980  
970  
960  
950  
940



km./h.

200  
190  
180  
170  
160  
150  
140  
130  
120  
110  
100  
90  
80  
70  
60  
50  
40  
30  
20  
10

