

# Boletín Meteorológico



Ministerio de Medio Ambiente  
Instituto Nacional de Meteorología

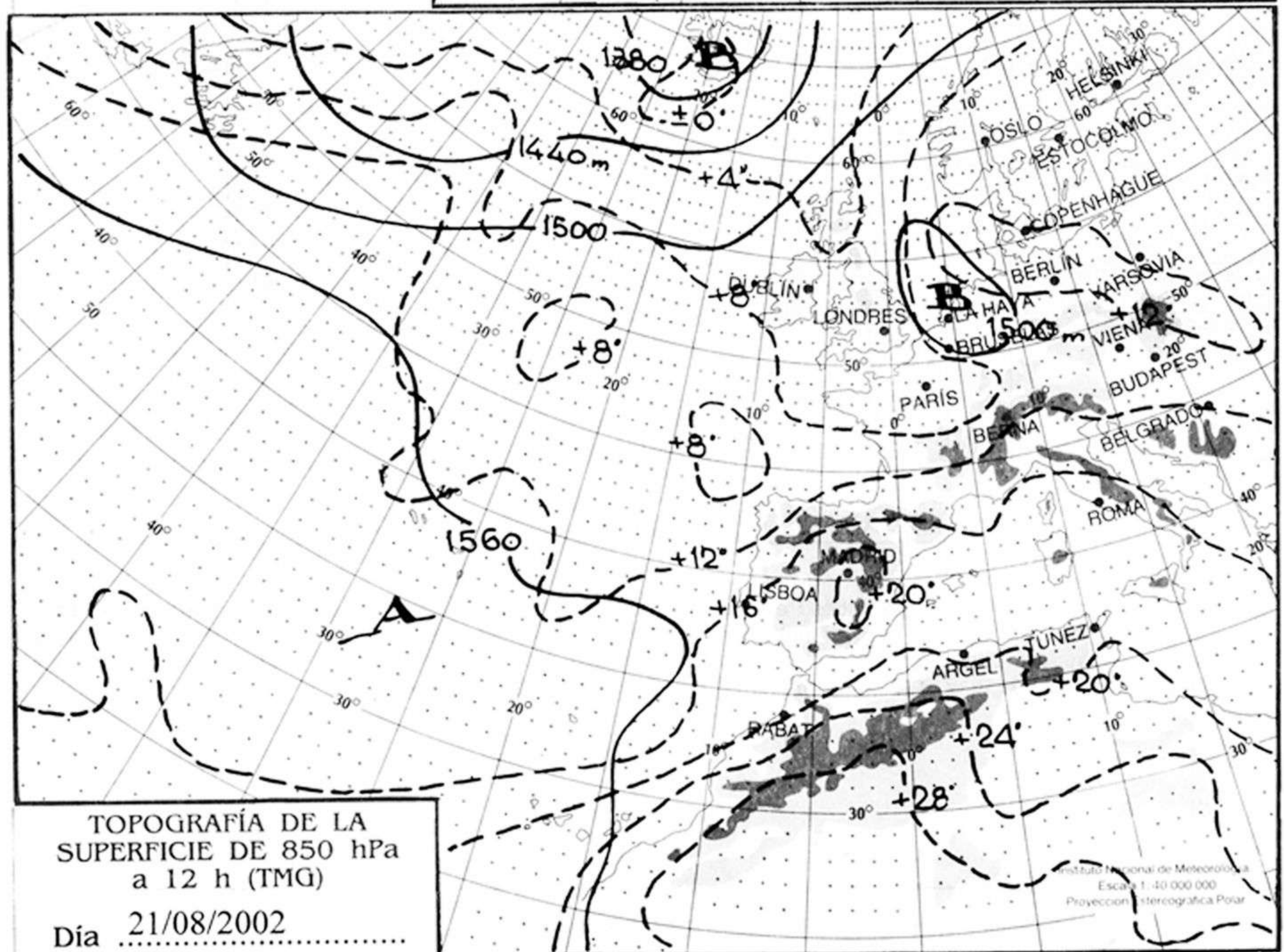
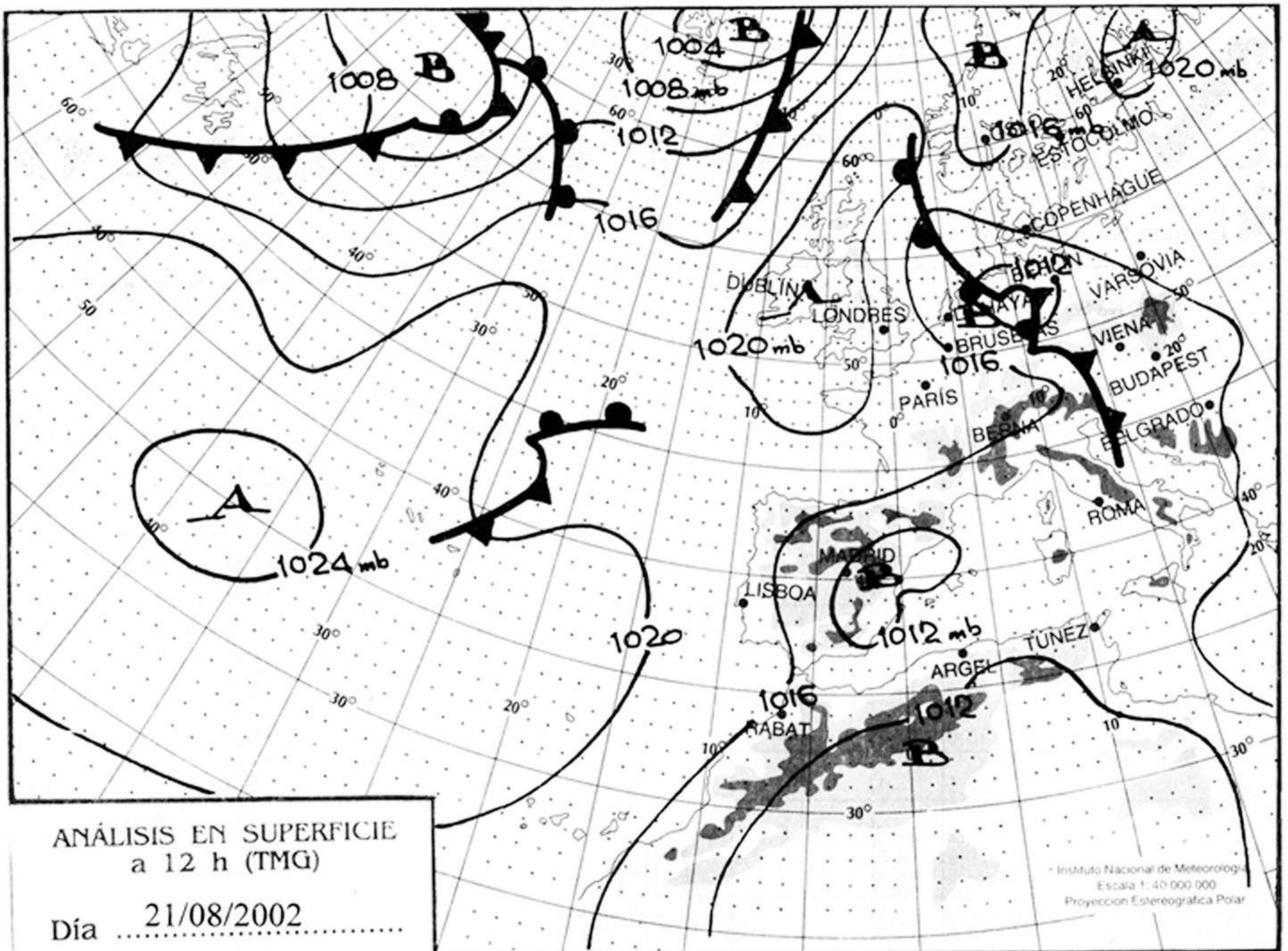
Número 234. Jueves 22 de agosto de 2002

ESTACIONES	TEMPERATURA °C		PRECIPITACIÓN l/m2		HORAS DE SOL (3)	ESTACIONES	TEMPERATURA °C		PRECIPITACIÓN l/m2		HORAS DE SOL (3)
	MÁX (1)	MÍN (2)	DÍA (1)	NOCHE (2)			MÁX (1)	MÍN (2)	DÍA (1)	NOCHE (2)	
<b>C.A. DE GALICIA</b>						JAÉN	31,4	20,4			11,6
A CORUÑA	22,5	17,1			6,8	MÁLAGA	27,1	20,5			11,3
SANTIAGO DE COMPOSTELA	25,8	14,4			8,5	SEVILLA	35,9	20,5			11,2
LUGO	23,9	13,1			6,3	<b>CIUDAD A. DE CEUTA</b>					
OURENSE	30,0	14,9			5,0	CEUTA	28,9	17,5			13,0
PONTEVEDRA	25,6	15,4			11,3	<b>CIUDAD A. DE MELILLA</b>					
<b>C.A. PRINCIPADO DE ASTURIAS</b>						MELILLA	30,4	20,9			11,4
OVIEDO	23,1	15,9			3,7	<b>C.A. DE EXTREMADURA</b>					
<b>C.A. DE CANTABRIA</b>						BADAJOS	34,8	15,5			12,4
SANTANDER	21,4	17,5			0,8	MÉRIDA	33,9	15,6			-
<b>C.A. DEL PAÍS VASCO</b>						CÁCERES	33,5	16,8			12,3
BILBAO	21,8	15,4			-	<b>C.A. DE CASTILLA Y LEÓN</b>					
SAN SEBASTIÁN	18,9	17,1			0,0	ÁVILA	27,5	12,5	0,6	6	7,0
VITORIA	24,4	11,2			5,8	BURGOS	31,1	14,4			11,4
<b>C.A. DE LA RIOJA</b>						LEÓN	26,8	-			-
LOGROÑO	30,8	17,2			-	PALENCIA	28,1	13,2			-
<b>C. FORAL DE NAVARRA</b>						SALAMANCA	30,1	11,5			11,8
PAMPLONA	28,5	14,1			10,2	SEGOVIA	30,1	14,1		1	10,8
<b>C.A. DE ARAGÓN</b>						SORIA	29,5	13,8	0,5		8,4
HUESCA	31,2	17,5			-	VALLADOLID	31,1	13,9			12,6
TERUEL	28,8	14,8	4	3	7,0	ZAMORA	30,4	14,1			11,8
ZARAGOZA	30,8	20,1			7,1	<b>C.A. DE CASTILLA-LA MANCHA</b>					
<b>C.A. DE CATALUÑA</b>						ALBACETE	31,1	15,8		3	6,0
BARCELONA	28,1	19,9		8	10,7	CIUDAD REAL	34,0	18,9			9,6
GIRONA	28,9	-		-	-	CUENCA	29,6	14,4	10	3	6,8
LLEIDA	32,5	19,4			7,1	GUADALAJARA	34,8	13,8			10,7
TARRAGONA	27,5	22,5		2	-	TOLEDO	35,5	17,4			12,6
<b>C.A. DE LES ILLES BALEARS</b>						<b>C. DE MADRID</b>					
PALMA DE MALLORCA	31,1	18,5			11,7	MADRID	33,0	16,8			11,9
IBIZA	29,1	22,5			10,9	<b>C.A. DE CANARIAS</b>					
MAHÓN	29,8	21,5			11,8	LAS PALMAS DE GRAN CANARIA	26,2	21,5			11,8
<b>C.A. VALENCIANA</b>						FUERTEVENTURA	25,5	21,1			11,3
ALICANTE	28,9	22,9			10,8	LANZAROTE	28,4	21,0			11,0
CASTELLÓN	30,1	22,1		0,1	9,3	SANTA CRUZ DE TENERIFE	30,5	21,1			11,9
VALENCIA	29,8	19,9		4	6,0	EL HIERRO	23,9	21,9			8,5
<b>C.A. DE LA REGIÓN DE MURCIA</b>						LA PALMA	26,8	21,0			6,2
MURCIA	32,9	21,6			9,1	<b>NOTA:</b>					
<b>C.A. DE ANDALUCÍA</b>						(1) Las máximas y precipitaciones del día son de 06 a 18 (hora TMG) de ayer.					
ALMERÍA	28,1	22,8			11,2	(2) Las mínimas y precipitaciones de la noche son de 18 de ayer a 06 (hora TMG) de hoy.					
CÁDIZ	25,9	-			-	(3) Las horas de sol son de ayer.					
CÓRDOBA	36,8	19,5			11,5	Las unidades utilizadas son: °C para la temperatura y litros por metro cuadrado para la precipitación					
GRANADA	33,8	14,9			12,2	Precipitación: Sin dato es cero. "ip": inapreciable. "-": Información no disponible					
HUELVA	32,9	19,1			12,5	Temperaturas y horas de sol: "-": Información no disponible					

## INFORMACIÓN GENERAL A LAS 06 (hora TMG)

En las últimas 24 horas ha estado nuboso en Galicia, la cornisa Cantábrica, los Pirineos y las montañas del Este peninsular. A partir de mediodía de ayer hubo tormentas en toda la mitad oriental peninsular, con precipitaciones localmente moderadas. Brumas matinales en Galicia, Cantábrico, litoral mediterráneo y valle del Duero. Ligeros y generalizado descenso de temperaturas mínimas. Viento moderado del NE en Canarias.

Teléfonos del servicio de información meteorológica TELETIEMPO: Teletiempo nacional: 906 365 365. Teletiempo provincial: 906 365 3?? (completar con las dos primeras cifras del Código Postal para obtener la información meteorológica de la provincia deseada). Teletiempo marítimo: 906 365 37X donde X puede ser 0 (Baleares), 1 (Mediterráneo), 2 (Cantábrico y Galicia), 3 (Canarias y Andalucía Occidental) y 4 (Atlántico). Teletiempo de montaña: 906 365 38Y donde Y puede ser 0 (Pirineos), 1 (Picos de Europa), 2 (Sierra de Madrid), 3 (Sistema Ibérico) y 4 (Sierra Nevada). Teletiempo internacional: 906 365 388. TARIFAS: normal (0,33 €/min + 0,10 € conexión, IVA incluido); reducida (0,26 €/min + 0,10 € conexión, IVA incluido). La tarifa normal es de lunes a viernes en horario de 8:00 a 20:00 horas; el resto es tarifa reducida.

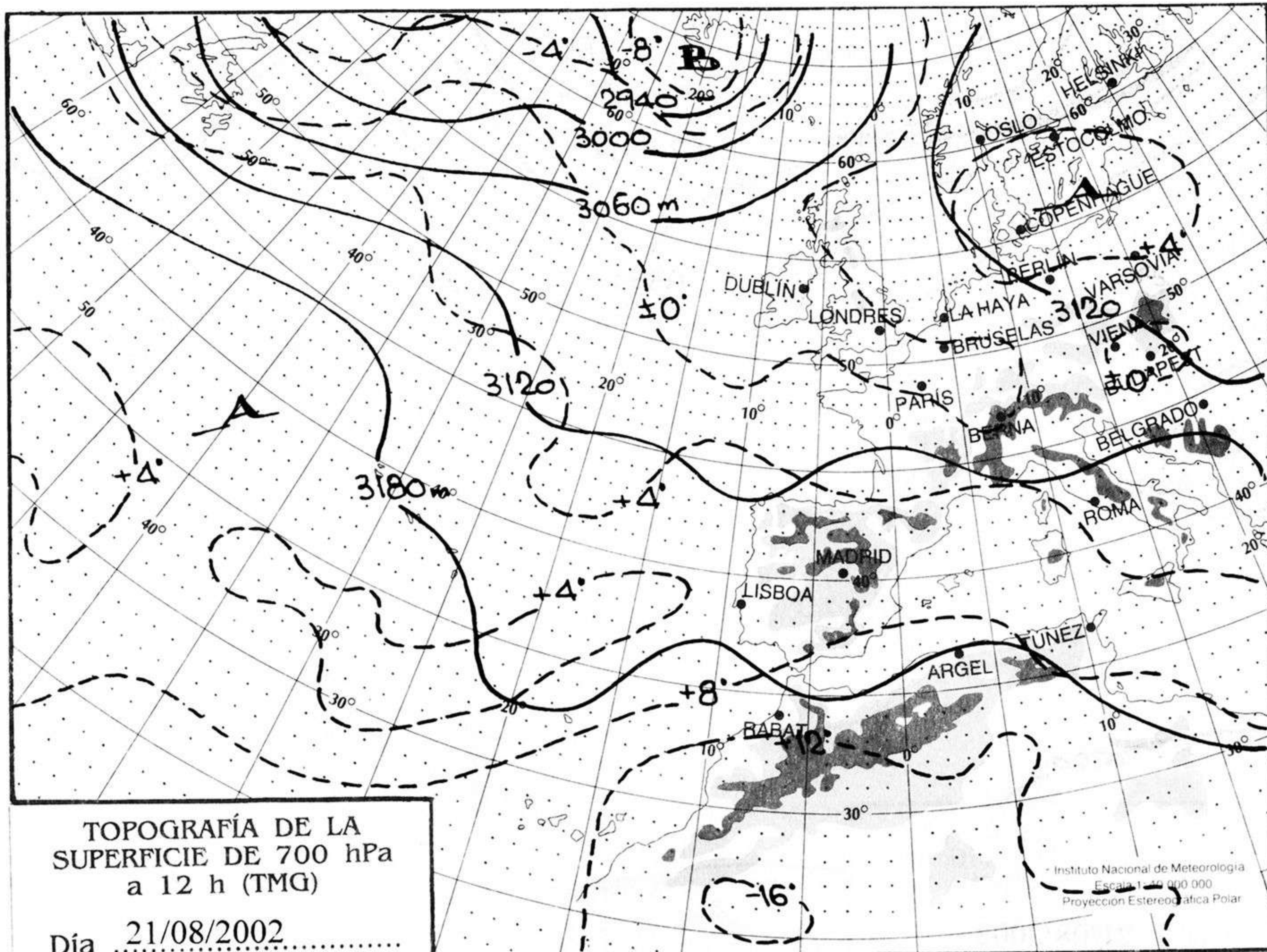


mm  
800  
790  
780  
770  
760  
750  
740  
730  
720  
710  
700

nudos  
110  
100  
90  
80  
70  
60  
50  
40  
30  
20  
10

hPa

1060  
1050  
1040  
1030  
1020  
1010  
1000  
990  
980  
970  
960  
950  
940



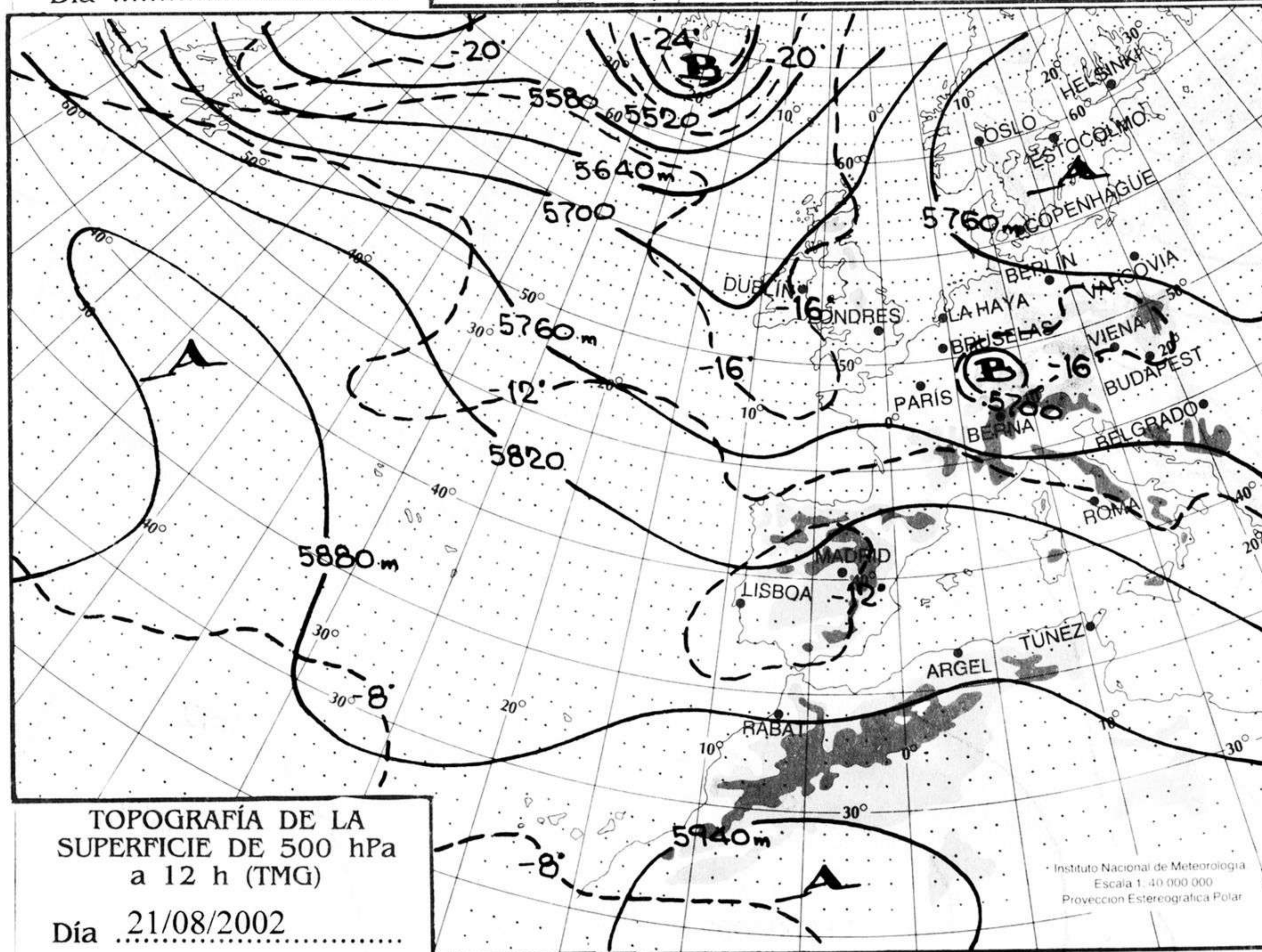
TOPOGRAFÍA DE LA SUPERFICIE DE 700 hPa a 12 h (TMG)

Día 21/08/2002

Instituto Nacional de Meteorología  
Escala 1:40 000 000  
Proyeccion Estereografica Polar

km./h.

200  
190  
180  
170  
160  
150  
140  
130  
120  
110  
100  
90  
80  
70  
60  
50  
40  
30  
20  
10



TOPOGRAFÍA DE LA SUPERFICIE DE 500 hPa a 12 h (TMG)

Día 21/08/2002

Instituto Nacional de Meteorología  
Escala 1:40 000 000  
Proyeccion Estereografica Polar

