

M B O L E T Í N

Meteorológico

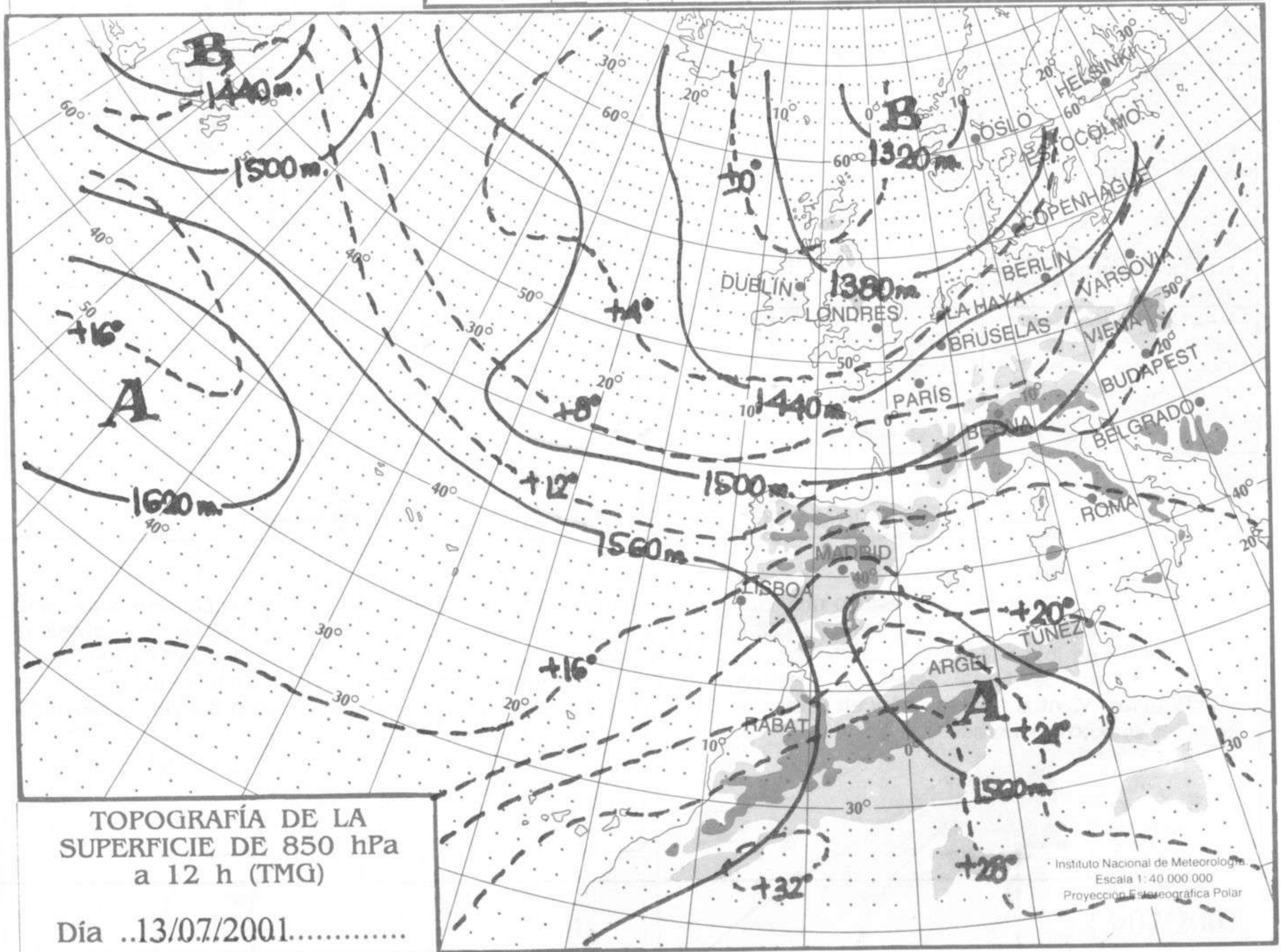
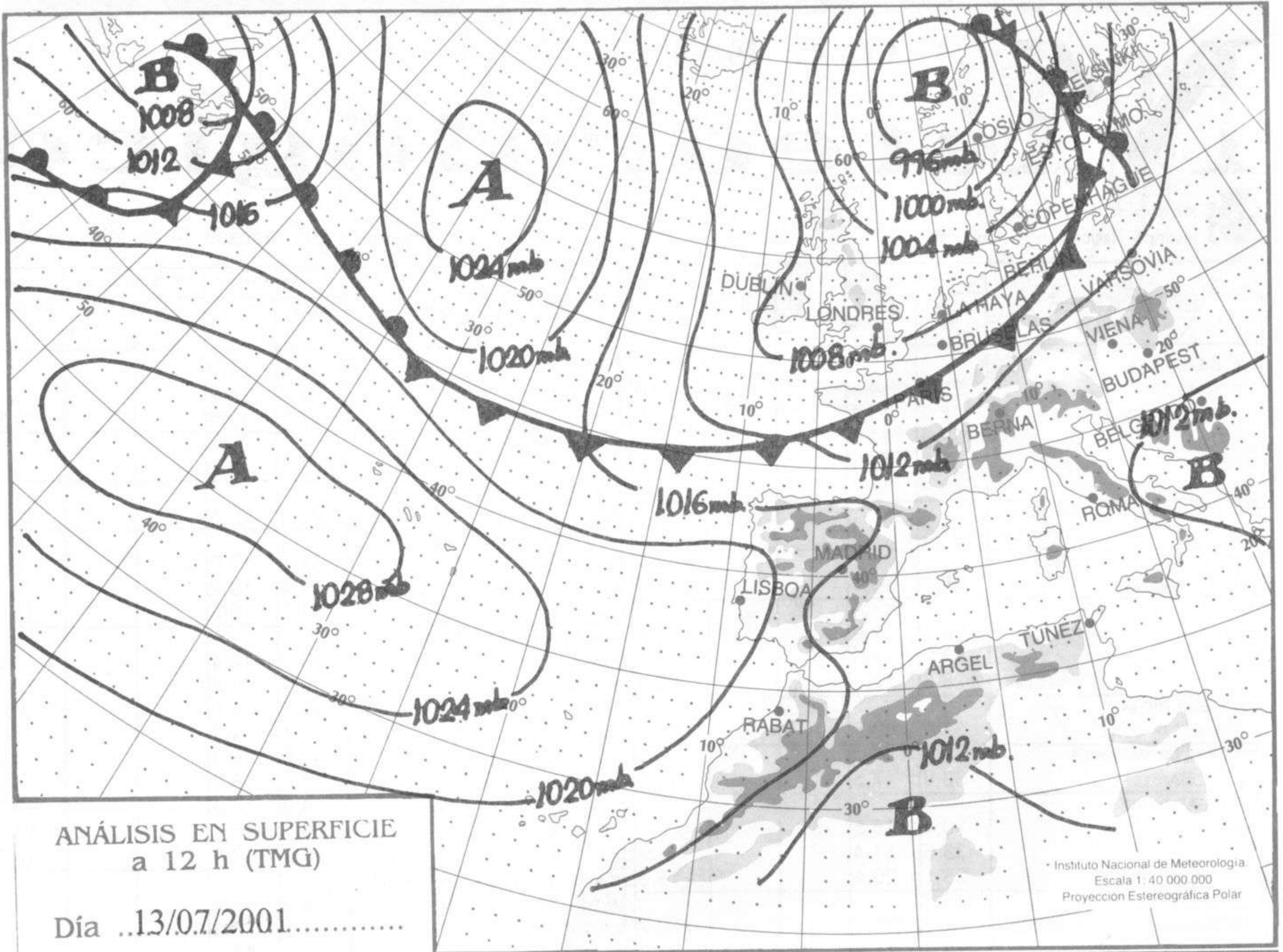
Ministerio de Medio Ambiente
Instituto Nacional de Meteorología

Número 195. Sábado 14 de julio de 2001

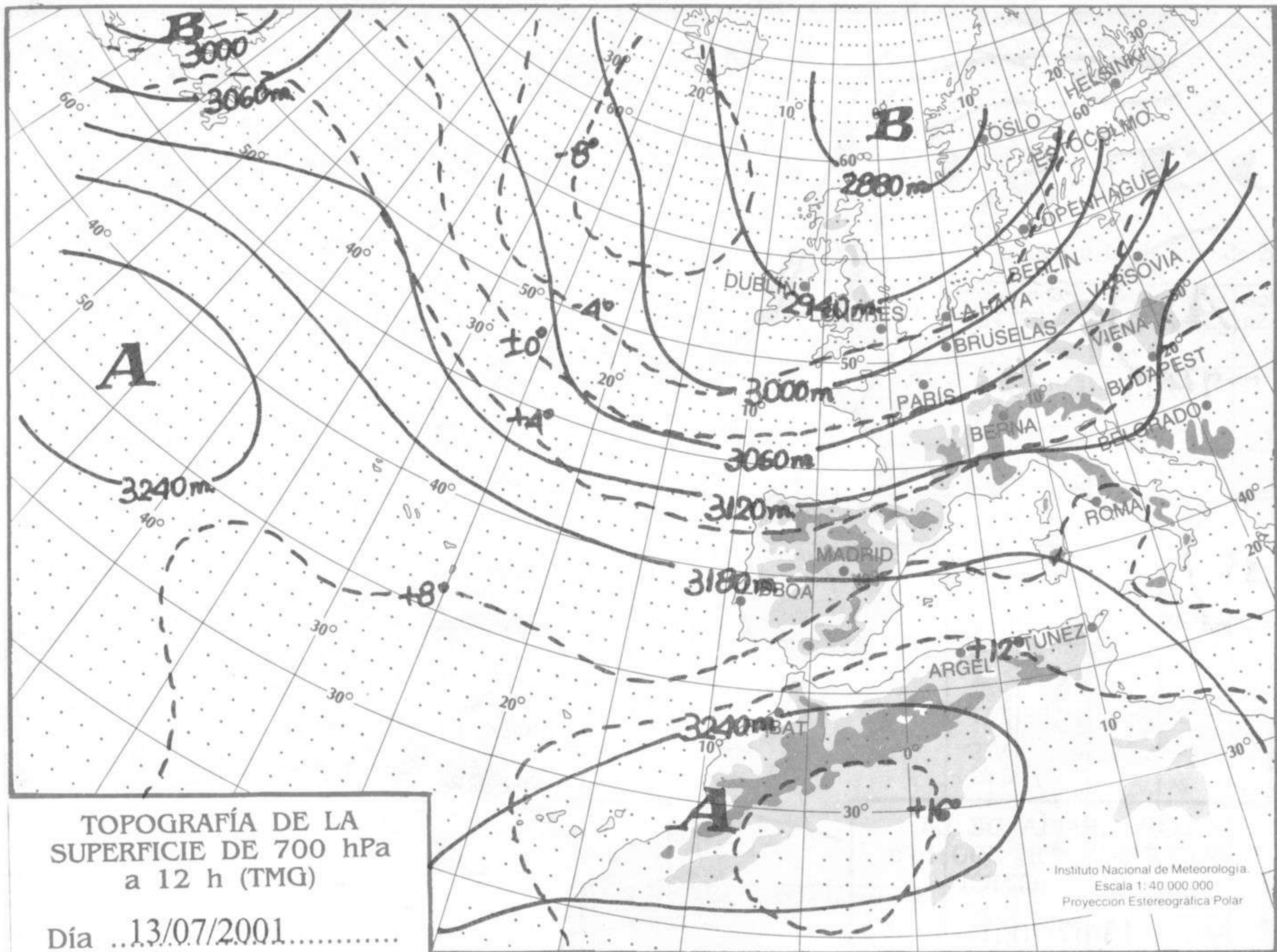
ESTACIONES	TEMPERATURA °C		PRECIPITACIÓN l/m2		HORAS DE SOL (3)	ESTACIONES	TEMPERATURA °C		PRECIPITACIÓN l/m2		HORAS DE SOL (3)
	MÁX (1)	MÍN (2)	DÍA (1)	NOCHE (2)			MÁX (1)	MÍN (2)	DÍA (1)	NOCHE (2)	
C.A. DE GALICIA						JAÉN	34,6	21,9			-
A CORUÑA	21,5	14,9	3	36	0,0	MÁLAGA	26,8	24,1			-
SANTIAGO DE COMPOSTELA	18,1	13,1	4	45	0,0	SEVILLA	37,8	19,8			11,8
LUGO	22,4	14,4		11	1,7	CIUDAD A. DE CEUTA					
OURENSE	26,9	19,1			3,0	CEUTA	31,4	24,4			-
PONTEVEDRA	20,4	17,8	6	22	-	CIUDAD A. DE MELILLA					
C.A. PRINCIPADO DE ASTURIAS						MELILLA	27,5	25,4			11,4
OVIEDO	27,5	17,8			8,2	C.A. DE EXTREMADURA					
C.A. DE CANTABRIA						BADAJOS	35,9	17,5			13,8
SANTANDER	25,1	20,1			8,9	MÉRIDA	34,4	16,9			-
C.A. DEL PAÍS VASCO						CÁCERES	34,1	16,8			13,7
BILBAO	28,1	18,9			9,4	C.A. DE CASTILLA Y LEÓN					
SAN SEBASTIÁN	23,9	18,1			9,5	ÁVILA	28,8	14,4			13,5
VITORIA	28,6	12,9			10,4	BURGOS	30,1	15,8			12,7
C.A. DE LA RIOJA						LEÓN	24,5	14,9			9,6
LOGROÑO	32,9	19,8			12,8	PALENCIA	28,1	14,2			-
C. FORAL DE NAVARRA						SALAMANCA	29,5	16,1			14,2
PAMPLONA	30,9	17,5			11,7	SEGOVIA	29,4	15,0			14,5
C.A. DE ARAGÓN						SORIA	28,9	14,4			13,3
HUESCA	30,4	18,5			-	VALLADOLID	31,1	16,1			13,8
TERUEL	33,5	11,4			-	ZAMORA	30,1	17,5			13,3
ZARAGOZA	35,1	20,4			13,2	C.A. DE CASTILLA-LA MANCHA					
C.A. DE CATALUÑA						ALBACETE	36,5	19,5			13,0
BARCELONA	-	19,8			10,7	CIUDAD REAL	36,1	20,1			12,9
GIRONA	29,5	17,9			11,6	CUENCA	35,4	14,2			12,4
LLEIDA	32,1	19,9			11,0	GUADALAJARA	35,4	12,5			-
TARRAGONA	27,1	22,4			-	TOLEDO	36,0	18,5			14,1
C.A. DE LES ILLES BALEARS						C. DE MADRID					
PALMA DE MALLORCA	32,8	17,1			13,2	MADRID	33,4	17,2			12,8
IBIZA	28,9	22,6			11,9	C.A. DE CANARIAS					
MAHÓN	29,5	22,5			12,9	LAS PALMAS DE GRAN CANARIA	26,5	21,4			11,3
C.A. VALENCIANA						FUERTEVENTURA	24,5	20,4			10,2
ALICANTE	28,1	21,6			12,2	LANZAROTE	27,9	20,6			11,0
CASTELLÓN	29,6	21,9			10,6	SANTA CRUZ DE TENERIFE	30,9	21,8			11,7
VALENCIA	29,9	20,5			11,3	EL HIERRO	24,1	21,9			8,8
C.A. DE LA REGIÓN DE MURCIA						LA PALMA	27,0	21,6			7,8
MURCIA	34,4	19,9			11,0	NOTA:					
C.A. DE ANDALUCÍA						(1) Las máximas y precipitaciones del día son de 06 a 18 (hora TMG) de ayer.					
ALMERÍA	26,4	20,6			10,5	(2) Las mínimas y precipitaciones de la noche son de 18 de ayer a 06 (hora TMG) de hoy.					
CÁDIZ	26,5	22,5			-	(3) Las horas de sol son de ayer.					
CÓRDOBA	39,5	18,9			12,9	Las unidades utilizadas son: °C para la temperatura y litros por metro cuadrado para la precipitación					
GRANADA	36,8	16,5			13,8	Precipitación: Sin dato es cero. "ip": inapreciable. "-": Información no disponible					
HUELVA	38,6	18,9			13,5	Temperaturas y horas de sol: "-": Información no disponible					

INFORMACIÓN GENERAL A LAS 06 (hora TMG)

Durante las últimas 24 horas ha estado muy cubierto en Galicia, avanzando la nubosidad al resto del norte peninsular. Las precipitaciones, en general débiles y localmente moderadas, en Galicia. Durante la tarde se desarrollo nubosidad de evolución en los Pirineos y sistema Ibérico, con tormentas en Castellón y este de Teruel. Brumas en Baleares y puntos aislados del litoral peninsular mediterráneo. Las temperaturas mínimas no han experimentado cambios significativos. Vientos fuertes del w en Estaca de Bares, con rachas de hasta 50 Kt y moderados del NE en Canarias. En el resto, flojos moderados.



Pa
60
50
40
30
20
10
0
-10
-20
-30
-40
-50
-60
-70
-80
-90
-100
-110
-120



h
0
10
20
30
40
50
60
70
80
90
100
110
120

