

# M B O L E T Í N

# Meteorológico



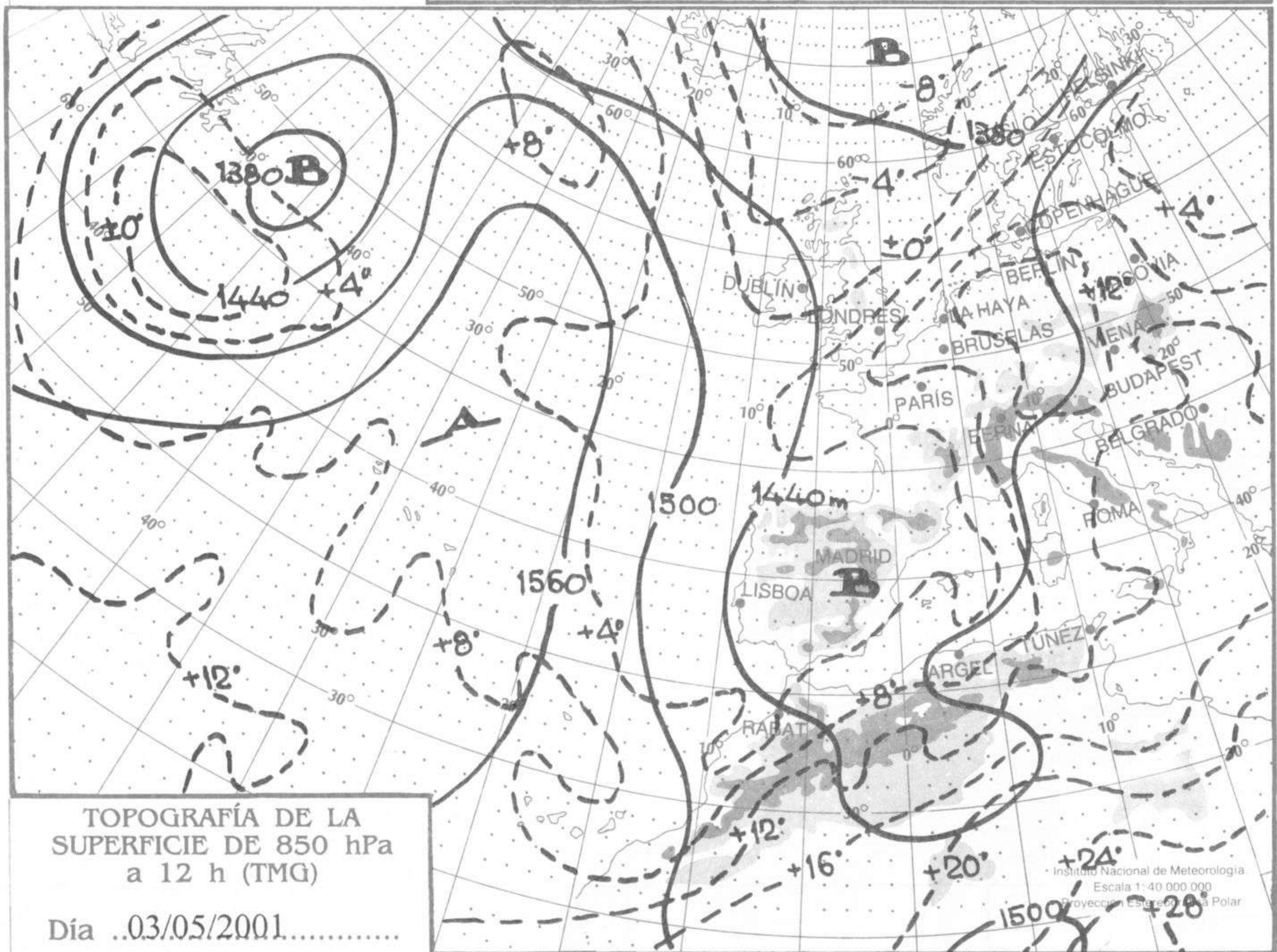
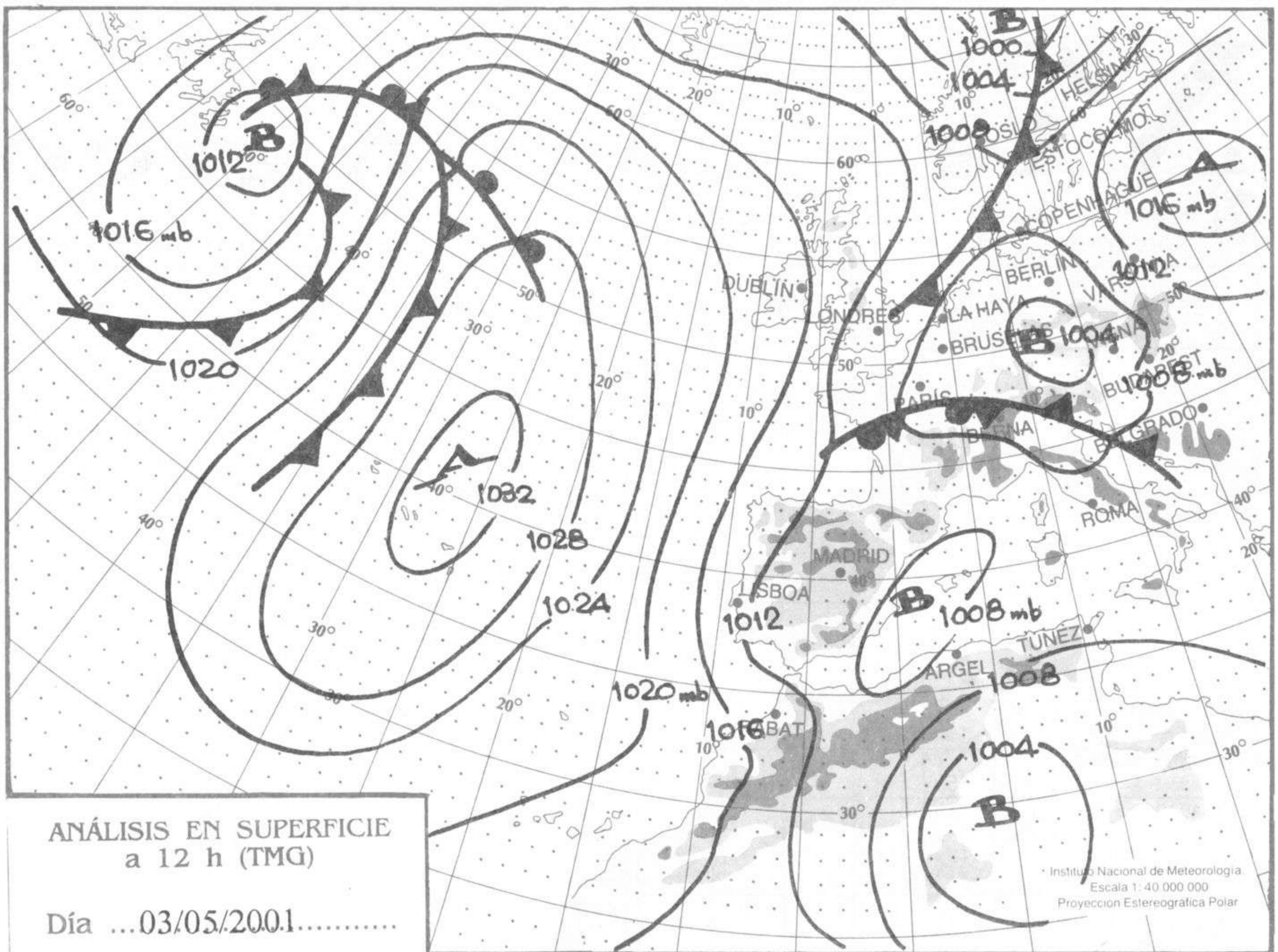
Ministerio de Medio Ambiente  
Instituto Nacional de Meteorología

Número 124. Viernes 4 de mayo de 2001

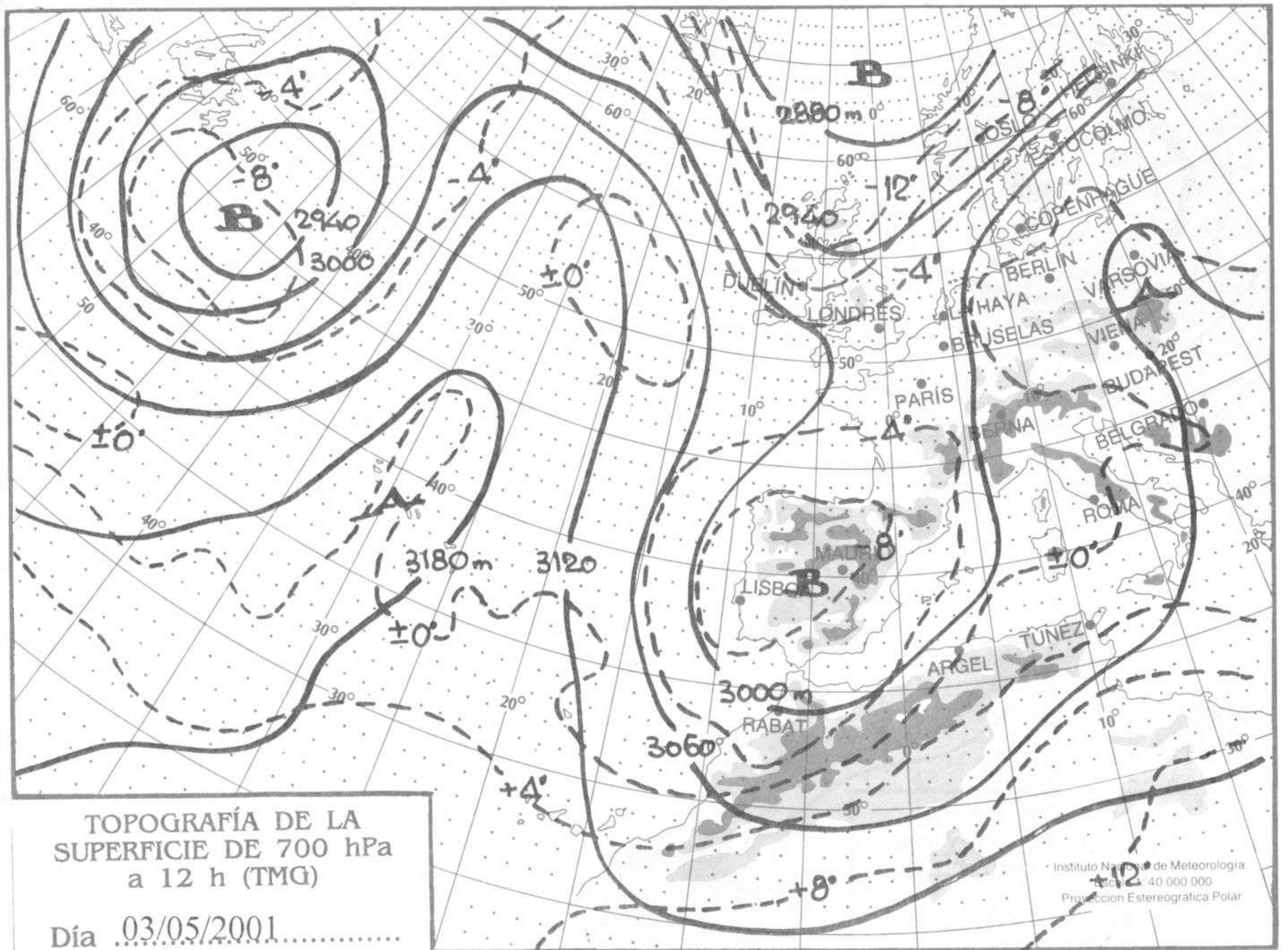
ESTACIONES	TEMPERATURA °C		PRECIPITACION l/m2		HORAS DE SOL (3)	ESTACIONES	TEMPERATURA °C		PRECIPITACION l/m2		HORAS DE SOL (3)
	MÁX (1)	MÍN (2)	DÍA (1)	NOCHE (2)			MÁX (1)	MÍN (2)	DÍA (1)	NOCHE (2)	
<b>C.A. DE GALICIA</b>						JAÉN	11,5	5,9	3	6	0,6
A CORUÑA	14,8	11,1	5	1	2,4	MÁLAGA	15,8	9,8	12	0,7	-
SANTIAGO DE COMPOSTELA	13,8	7,5	0,5	4	2,1	SEVILLA	18,4	8,1	0,4	5	4,1
LUGO	13,8	7,2		6	-	<b>CIUDAD A. DE CEUTA</b>					
OURENSE	19,1	9,9		0,1	4,8	CEUTA	16,4	11,4	10	-	2,1
PONTEVEDRA	16,9	8,9			6,6	<b>CIUDAD A. DE MELILLA</b>					
<b>C.A. PRINCIPADO DE ASTURIAS</b>						MELILLA	18,9	10,8	1	9	4,7
OVIEDO	11,7	6,5	0,4	7	0,6	<b>C.A. DE EXTREMADURA</b>					
<b>C.A. DE CANTABRIA</b>						BADAJOS	18,4	7,8	0,7	0,5	4,8
SANTANDER	14,5	10,4		2	8,5	MÉRIDA	-	-	-	-	-
<b>C.A. DEL PAÍS VASCO</b>						CÁCERES	17,1	8,8	0,7		4,7
BILBAO	15,2	7,5			8,6	<b>C.A. DE CASTILLA Y LEÓN</b>					
SAN SEBASTIÁN	12,9	9,4			10,1	ÁVILA	10,5	1,8			5,1
VITORIA	14,9	0,6	0,2		4,7	BURGOS	15,6	3,8	0,5	0,3	8,0
<b>C.A. DE LA RIOJA</b>						LEÓN	14,1	4,9	0,4	0,2	-
LOGROÑO	16,4	4,8			6,4	PALENCIA	12,0	3,6	0,6	2	-
<b>C. FORAL DE NAVARRA</b>						SALAMANCA	13,9	4,4	0,6	0,4	7,0
PAMPLONA	15,5	2,4	0,1		5,3	SEGOVIA	11,4	2,1	3	0,3	2,3
<b>C.A. DE ARAGÓN</b>						SORIA	12,5	1,1			3,1
HUESCA	12,9	3,4			-	VALLADOLID	13,9	5,9		5	5,9
TERUEL	13,4	4,8			4,2	ZAMORA	15,8	6,8			7,7
ZARAGOZA	14,8	7,1	4	2	5,4	<b>C.A. DE CASTILLA-LA MANCHA</b>					
<b>C.A. DE CATALUÑA</b>						ALBACETE	13,5	5,8		4	3,4
BARCELONA	14,9	8,6	7		-	CIUDAD REAL	13,4	6,5			2,2
GIRONA	14,8	6,8	4		4,8	CUENCA	12,5	1,4	0,2	0,2	-
LLEIDA	17,1	5,0			3,9	GUADALAJARA	15,1	-		-	-
TARRAGONA	16,7	8,2	-		-	TOLEDO	15,4	4,2			6,8
<b>C.A. DE LES ILLES BALEARS</b>						<b>C. DE MADRID</b>					
PALMA DE MALLORCA	20,5	5,6			8,5	MADRID	14,4	2,1			6,2
IBIZA	21,5	9,8	0,1		-	<b>C.A. DE CANARIAS</b>					
MAHÓN	17,8	11,4	1	4	3,9	LAS PALMAS DE GRAN CANARIA	23,1	16,6			10,3
<b>C.A. VALENCIANA</b>						FUERTEVENTURA	23,8	14,1			7,9
ALICANTE	18,5	11,1		14	5,8	LANZAROTE	21,1	14,6			8,3
CASTELLÓN	18,9	9,9			8,7	SANTA CRUZ DE TENERIFE	22,4	16,4			7,3
VALENCIA	20,1	10,9			9,6	EL HIERRO	19,4	16,4			9,7
<b>C.A. DE LA REGIÓN DE MURCIA</b>						LA PALMA	22,5	17,0			7,0
MURCIA	19,1	11,1	6		3,9	<b>NOTA:</b>					
<b>C.A. DE ANDALUCÍA</b>						(1) Las máximas y precipitaciones del día son de 06 a 18 (hora TMG) de ayer.					
ALMERÍA	16,9	10,4			3,0	(2) Las mínimas y precipitaciones de la noche son de 18 de ayer a 06 (hora TMG) de hoy.					
CÁDIZ	16,1	12,9	6		-	(3) Las horas de sol son de ayer.					
CÓRDOBA	16,0	7,5	2	0,3	3,8	Las unidades utilizadas son: °C para la temperatura y litros por metro cuadrado para la precipitación					
GRANADA	11,1	6,9	5		0,0	Precipitación: Sin dato es cero. "ip": inapreciable. "-": Información no disponible					
HUELVA	16,8	8,1	1	2	2,2	Temperaturas y horas de sol: "-": Información no disponible					

## INFORMACIÓN GENERAL A LAS 06 (hora TMG)

Durante las últimas 24 horas ha estado muy nuboso con precipitaciones débiles en general que han sido localmente tormentosas, excepto en el noroeste donde fueron en forma de lluvia. Se han observado bancos de niebla en Galicia y ambas mesetas y brumas en el valle del Guadalquivir. Las mínimas han descendido ligeramente en Cataluña, Aragón y Andalucía oriental y han ascendido ligeramente en Castilla y León. Los vientos han soplado moderados del SW en Galicia, del W en el Estrecho y de componente N en Canarias.



Pa



h

