

# BOLETÍN Meteorológico



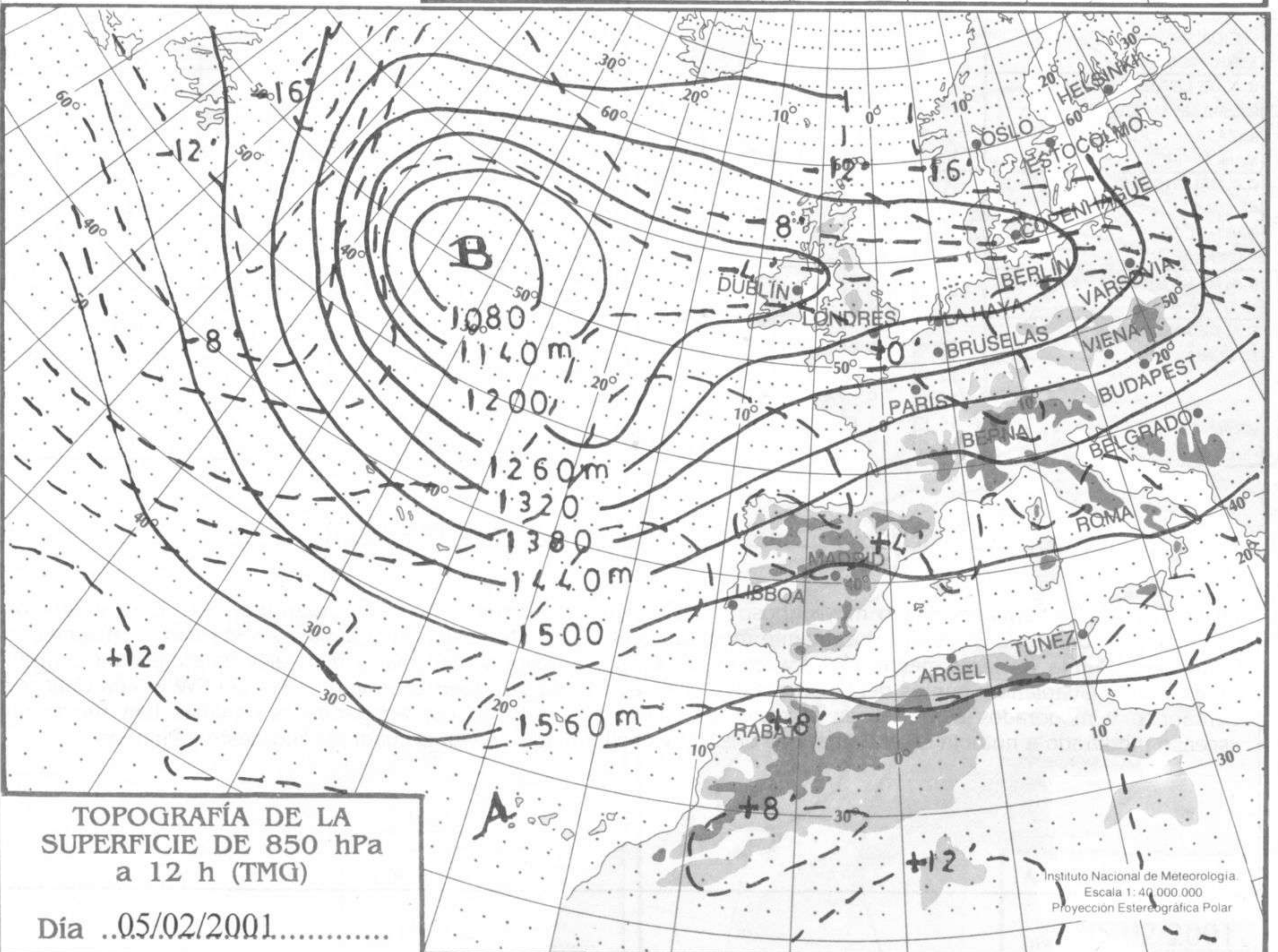
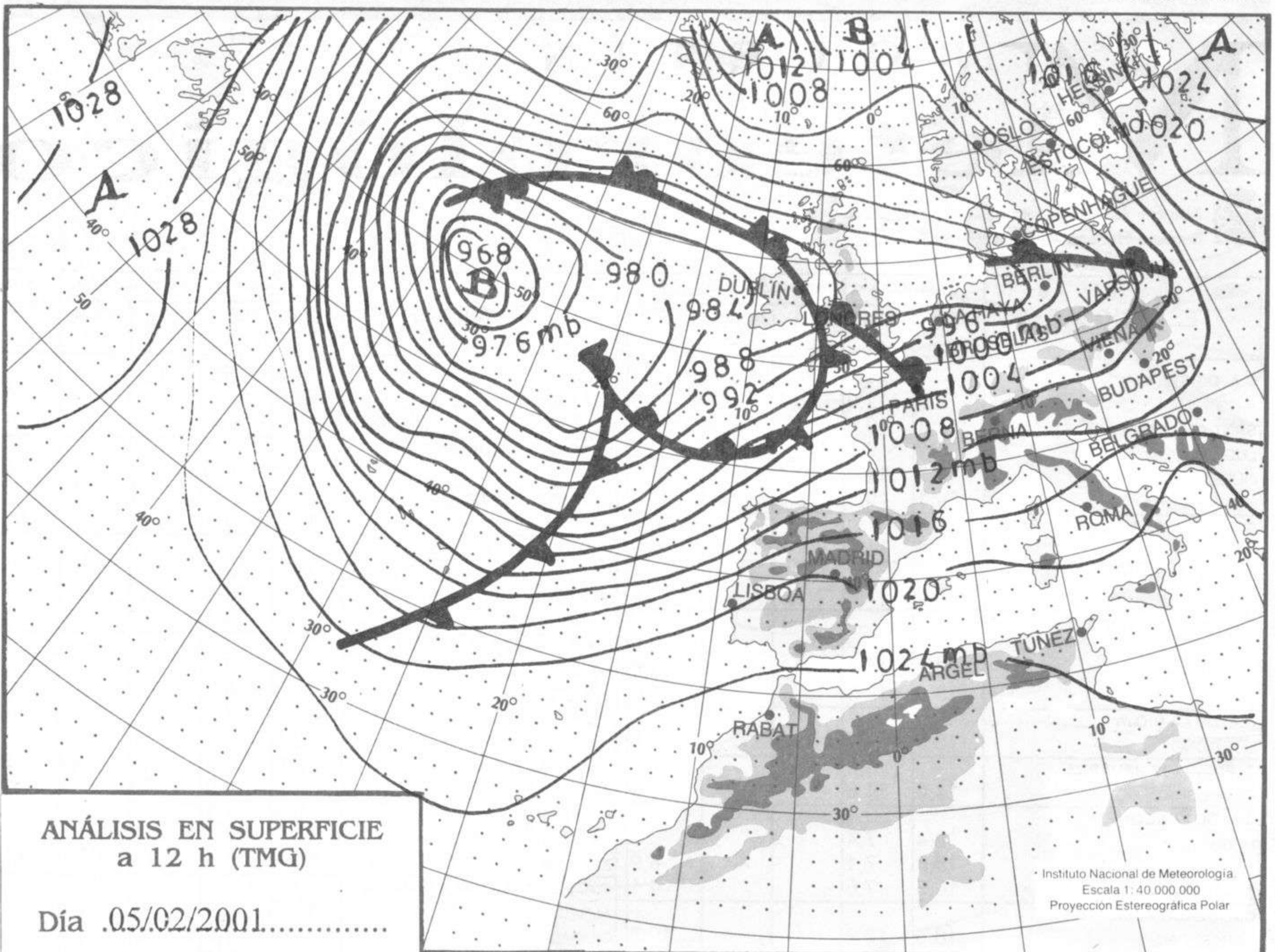
Ministerio de Medio Ambiente  
Instituto Nacional de Meteorología

Número 37. Martes 6 de febrero de 2001

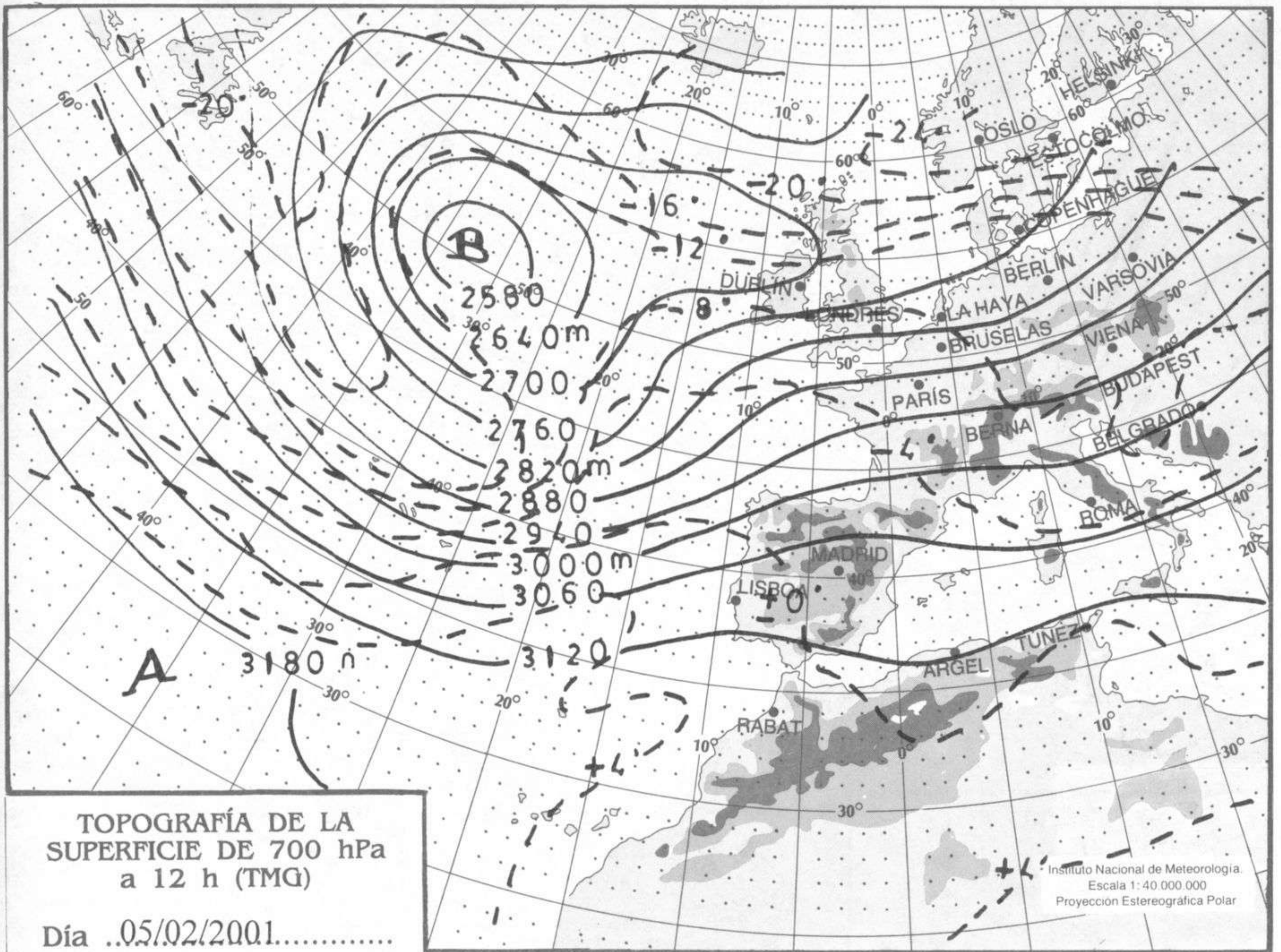
ESTACIONES	TEMPERATURA °C		PRECIPITACIÓN l/m2		HORAS DE SOL (3)	ESTACIONES	TEMPERATURA °C		PRECIPITACIÓN l/m2		HORAS DE SOL (3)
	MÁX (1)	MÍN (2)	DÍA (1)	NOCHE (2)			MÁX (1)	MÍN (2)	DÍA (1)	NOCHE (2)	
<b>C.A. DE GALICIA</b>						JAÉN	14,2	7,9	0,4		-
A CORUÑA	15,6	12,9	0,1	18	0,0	MÁLAGA	21,6	7,8			8,5
SANTIAGO DE COMPOSTELA	13,1	9,4	2	36	0,2	SEVILLA	18,4	10,6	ip		0,5
LUGO	11,2	9,5		16	0,2	<b>CIUDAD A. DE CEUTA</b>					
OURENSE	16,5	11,4	0,1	23	0,6	CEUTA	17,1	10,9			4,8
PONTEVEDRA	14,1	10,9	0,3	22	0,0	<b>CIUDAD A. DE MELILLA</b>					
<b>C.A. PRINCIPADO DE ASTURIAS</b>						MELILLA	18,4	9,1			10,2
OVIEDO	15,4	11,4	0,3	0,8	0,0	<b>C.A. DE EXTREMADURA</b>					
<b>C.A. DE CANTABRIA</b>						BADAJOS	16,5	12,1	0,3		0,0
SANTANDER	18,0	17,8			1,8	MÉRIDA	17,1	12,6			-
<b>C.A. DEL PAÍS VASCO</b>						CÁCERES	14,4	11,1	1	0,8	0,0
BILBAO	-	-			2,6	<b>C.A. DE CASTILLA Y LEÓN</b>					
SAN SEBASTIÁN	16,1	15,1			1,6	ÁVILA	11,4	7,9			2,1
VITORIA	13,6	12,1			1,0	BURGOS	9,9	8,6	0,3	0,8	0,5
<b>C.A. DE LA RIOJA</b>						LEÓN	9,4	8,4		3	0,0
LOGROÑO	13,9	9,4			2,9	PALENCIA	9,8	7,8			-
<b>C. FORAL DE NAVARRA</b>						SALAMANCA	12,8	9,1	ip	ip	1,1
PAMPLONA	14,6	11,8			2,6	SEGOVIA	12,9	6,9			2,8
<b>C.A. DE ARAGÓN</b>						SORIA	10,4	7,1			2,9
HUESCA	12,4	7,4			-	VALLADOLID	11,8	10,5	0,2	0,6	0,2
TERUEL	13,8	7,1			6,9	ZAMORA	13,5	11,1			0,2
ZARAGOZA	16,5	7,5			4,1	<b>C.A. DE CASTILLA-LA MANCHA</b>					
<b>C.A. DE CATALUÑA</b>						ALBACETE	15,6	5,4			4,7
BARCELONA	18,5	10,9			10,8	CIUDAD REAL	13,4	7,9	0,2		0,0
GIRONA	18,5	5,4			8,0	CUENCA	9,8	6,4	-		-
LLEIDA	16,5	3,0			-	GUADALAJARA	9,9	7,1	0,6	1	0,0
TARRAGONA	18,5	9,9			-	TOLEDO	13,9	11,0	ip	ip	0,5
<b>C.A. DE LES ILLES BALEARS</b>						<b>C. DE MADRID</b>					
PALMA DE MALLORCA	17,9	10,8			8,3	MADRID	10,0	8,9	ip		0,8
IBIZA	-	13,1			-	<b>C.A. DE CANARIAS</b>					
MAHÓN	17,1	12,4			8,5	LAS PALMAS DE GRAN CANARIA	20,9	14,0			9,7
<b>C.A. VALENCIANA</b>						FUERTEVENTURA	19,9	10,9			8,9
ALICANTE	19,8	8,1			8,4	LANZAROTE	20,6	10,9			9,7
CASTELLÓN	19,2	10,9			9,1	SANTA CRUZ DE TENERIFE	20,5	13,5			8,7
VALENCIA	21,4	12,4			8,0	EL HIERRO	20,8	14,0			-
<b>C.A. DE LA REGIÓN DE MURCIA</b>						LA PALMA	21,6	13,9			8,0
MURCIA	21,8	5,8			9,6	<b>NOTA:</b>					
<b>C.A. DE ANDALUCÍA</b>						(1) Las máximas y precipitaciones del día son de 06 a 18 (hora TMG) de ayer.					
ALMERÍA	18,1	8,9			8,6	(2) Las mínimas y precipitaciones de la noche son de 18 de ayer a 06 (hora TMG) de hoy.					
CÁDIZ	17,9	12,8			-	(3) Las horas de sol son de ayer.					
CÓRDOBA	16,5	9,9	6		0,4	Las unidades utilizadas son: °C para la temperatura y litros por metro cuadrado para la precipitación					
GRANADA	15,5	1,8			1,8	Precipitación: Sin dato es cero. "ip": inapreciable. "-": Información no disponible					
HUELVA	16,9	13,9	0,1		0,7	Temperaturas y horas de sol: "-": Información no disponible					

## INFORMACIÓN GENERAL A LAS 06 (hora TMG)

En las últimas 24 horas ha estado muy nuboso a cubierto en el cuadrante noroeste peninsular, Alto Ebro y Pirineos con precipitaciones débiles, siendo localmente moderadas en Galicia. Nuboso a muy nuboso en el resto, disminuyendo la nubosidad en la vertiente mediterránea y tercio sur. Brumas y nieblas nocturnas y matinales en el Sistema Central, Guadalquivir, Guadiana y puntos del Mediterráneo. Los vientos han sido fuertes a muy fuertes del SW y S en Galicia y Cantábrico y moderados a fuertes en el resto del cuadrante noroeste. Las temperaturas mínimas han tenido un ascenso moderado a notable en el Cantábrico oriental y débil a moderado en el cuadrante noroeste y Pirineos.



hPa



hPa

