

# BOLETÍN Meteorológico



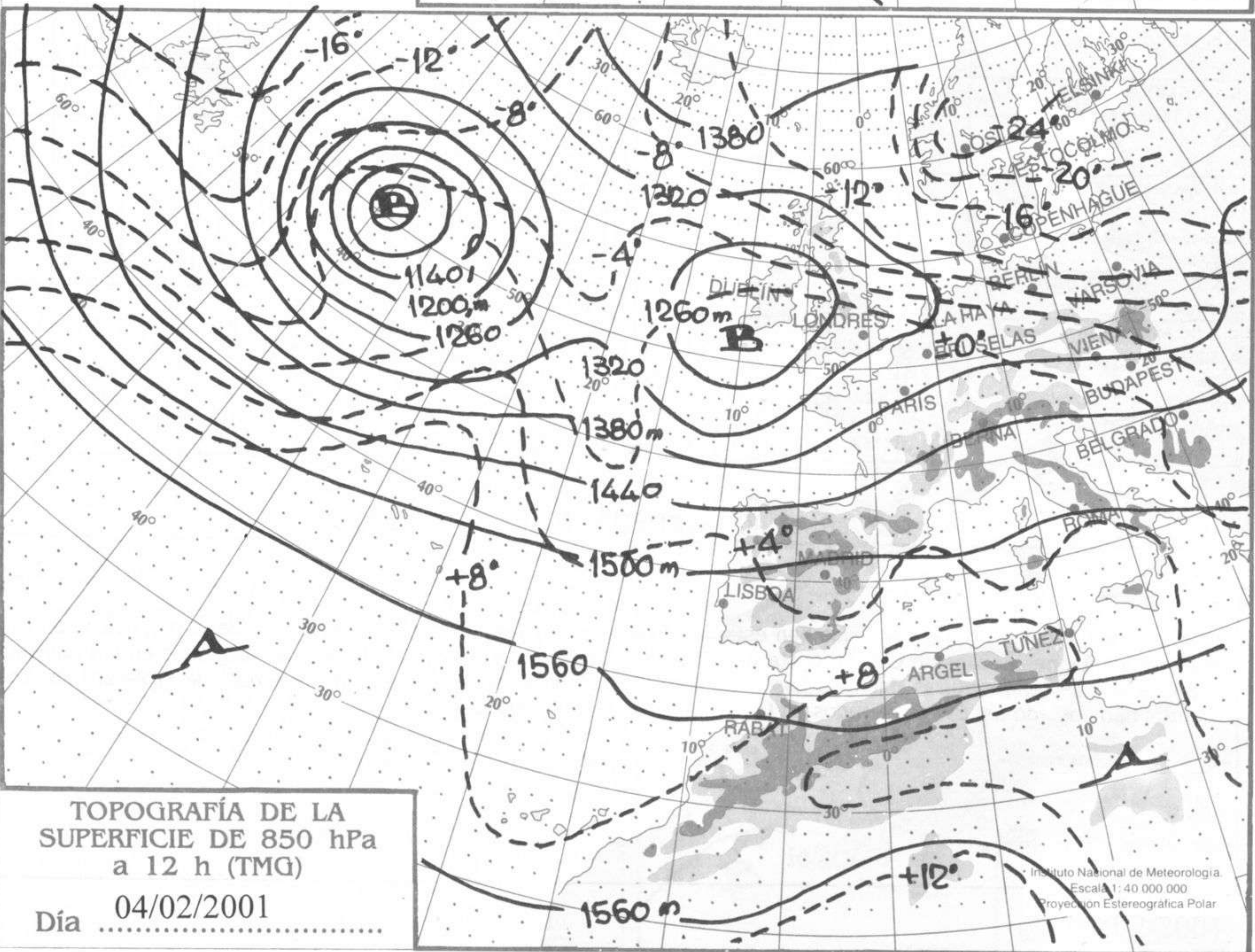
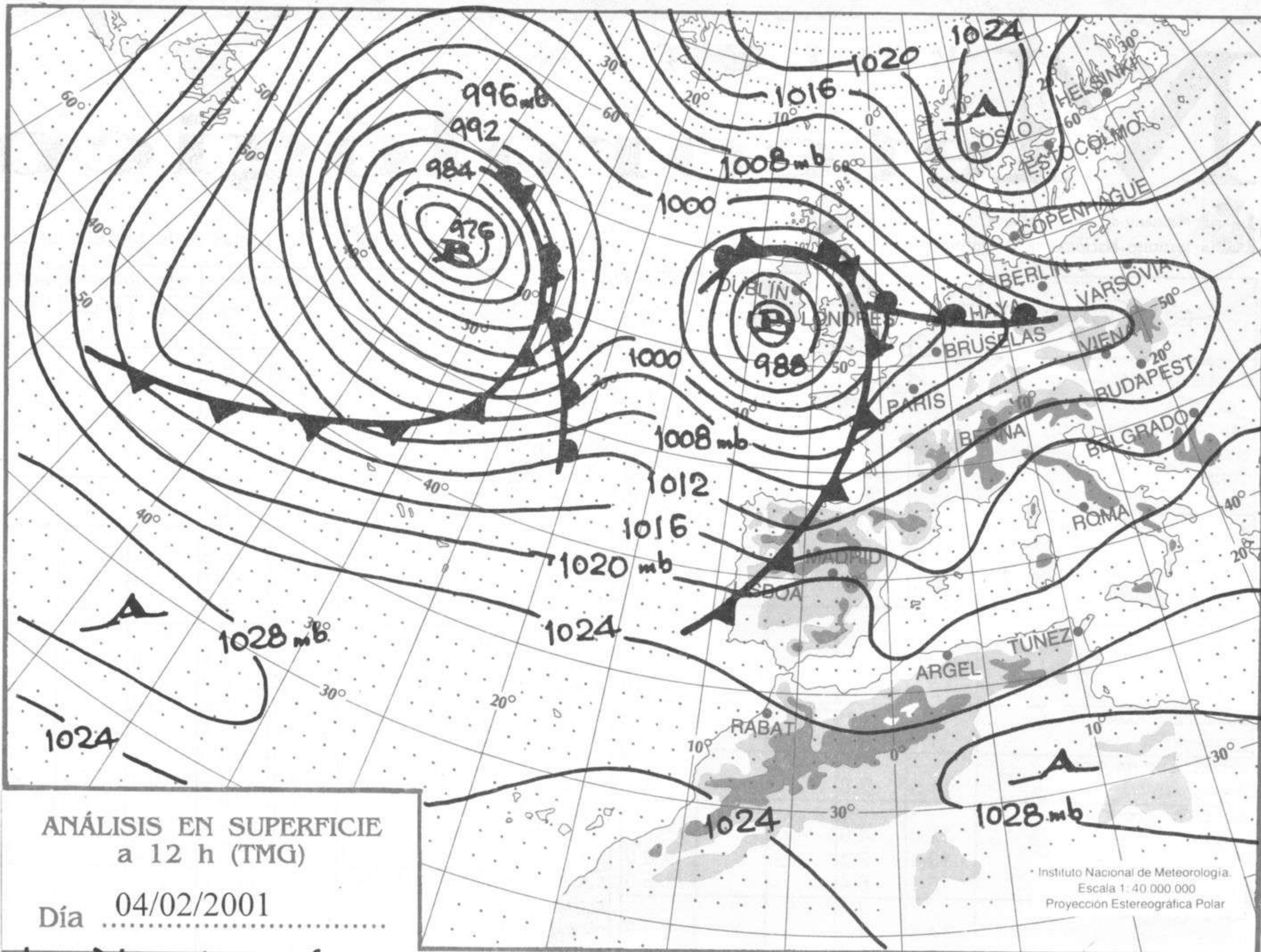
Ministerio de Medio Ambiente  
Instituto Nacional de Meteorología

Número 36. Lunes 5 de febrero de 2001

ESTACIONES	TEMPERATURA °C		PRECIPITACIÓN l/m2		HORAS DE SOL (3)	ESTACIONES	TEMPERATURA °C		PRECIPITACIÓN l/m2		HORAS DE SOL (3)
	MÁX (1)	MÍN (2)	DÍA (1)	NOCHE (2)			MÁX (1)	MÍN (2)	DÍA (1)	NOCHE (2)	
<b>C.A. DE GALICIA</b>						JAÉN	11,4	9,1			-
A CORUÑA	15,1	11,9	4		3,2	MÁLAGA	18,5	7,1			6,3
SANTIAGO DE COMPOSTELA	13,1	8,8	13	1	3,1	SEVILLA	18,8	13,5			5,1
LUGO	9,9	7,4	2	0,3	2,1	<b>CIUDAD A. DE CEUTA</b>					
OURENSE	14,4	9,8	3	0,1	2,3	CEUTA	16,5	13,4			2,6
PONTEVEDRA	13,9	10,5	10	0,1	2,6	<b>CIUDAD A. DE MELILLA</b>					
<b>C.A. PRINCIPADO DE ASTURIAS</b>						MELILLA	17,9	11,8			8,3
OVIEDO	14,5	7,9			4,0	<b>C.A. DE EXTREMADURA</b>					
<b>C.A. DE CANTABRIA</b>						BADAJOS	14,1	10,9	0,3	2	0,1
SANTANDER	16,4	9,8			5,7	MÉRIDA	14,0	10,1	0,1	2	-
<b>C.A. DEL PAÍS VASCO</b>						CÁCERES	11,5	9,9	0,4	0,6	0,8
BILBAO	16,9	-			5,5	<b>C.A. DE CASTILLA Y LEÓN</b>					
SAN SEBASTIÁN	-	10,1	-		6,7	ÁVILA	9,5	2,8	ip	0,2	3,9
VITORIA	12,0	7,1			5,7	BURGOS	8,4	3,9	0,5	1	0,0
<b>C.A. DE LA RIOJA</b>						LEÓN	7,1	2,5	0,4		0,4
LOGROÑO	11,9	2,0			-	PALENCIA	7,6	3,5			-
<b>C. FORAL DE NAVARRA</b>						SALAMANCA	9,1	3,9			1,5
PAMPLONA	11,9	7,8	ip		4,6	SEGOVIA	9,1	3,9	0,1	0,2	1,1
<b>C.A. DE ARAGÓN</b>						SORIA	7,1	3,1		0,5	0,7
HUESCA	12,0	4,9			-	VALLADOLID	9,4	4,9	0,2	0,8	1,0
TERUEL	12,4	3,1			6,0	ZAMORA	10,4	6,1	0,2	0,1	0,5
ZARAGOZA	16,1	8,4			6,3	<b>C.A. DE CASTILLA-LA MANCHA</b>					
<b>C.A. DE CATALUÑA</b>						ALBACETE	12,8	7,8			4,4
BARCELONA	14,5	9,0			9,2	CIUDAD REAL	11,9	9,1		ip	0,7
GIRONA	18,1	0,8			0,5	CUENCA	8,5	6,4		0,1	1,8
LLEIDA	14,8	2,6			6,2	GUADALAJARA	-	5,4		0,7	-
TARRAGONA	15,6	12,4			-	TOLEDO	13,5	8,1		0,3	2,0
<b>C.A. DE LES ILLES BALEARS</b>						<b>C. DE MADRID</b>					
PALMA DE MALLORCA	15,9	9,8			4,1	MADRID	11,9	6,5		ip	4,0
IBIZA	16,1	13,1			-	<b>C.A. DE CANARIAS</b>					
MAHÓN	15,5	10,9			7,7	LAS PALMAS DE GRAN CANARIA	21,2	14,9			8,7
<b>C.A. VALENCIANA</b>						FUERTEVENTURA	19,6	15,1			9,0
ALICANTE	20,8	8,1			9,0	LANZAROTE	19,8	13,4			10,0
CASTELLÓN	17,8	9,9			9,7	SANTA CRUZ DE TENERIFE	20,4	13,9			8,3
VALENCIA	18,5	8,5			7,4	EL HIERRO	21,1	15,8			-
<b>C.A. DE LA REGIÓN DE MURCIA</b>						LA PALMA	21,9	15,9			3,3
MURCIA	20,1	5,8			9,8	<b>NOTA:</b>					
<b>C.A. DE ANDALUCÍA</b>						(1) Las máximas y precipitaciones del día son de 06 a 18 (hora TMG) de ayer.					
ALMERÍA	18,5	10,1			6,5	(2) Las mínimas y precipitaciones de la noche son de 18 de ayer a 06 (hora TMG) de hoy.					
CÁDIZ	17,1	15,1			-	(3) Las horas de sol son de ayer.					
CÓRDOBA	16,1	11,4		6	1,9	Las unidades utilizadas son: °C para la temperatura y litros por metro cuadrado para la precipitación					
GRANADA	13,5	6,4			4,3	Precipitación: Sin dato es cero. "ip": inapreciable. "-": Información no disponible					
HUELVA	17,4	14,1			3,4	Temperaturas y horas de sol: "-": Información no disponible					

## INFORMACIÓN GENERAL A LAS 06 (hora TMG)

Durante las últimas 24 horas los cielos han estado nubosos o muy nubosos en la mitad oeste de la península Ibérica, con precipitaciones débiles en Galicia, oeste de Asturias y Castilla y León. Ha habido brumas dispersas en la Península y Baleares. Las temperaturas mínimas han ascendido moderadamente en el tercio norte y este de la Península. Los vientos han soplado del SW moderados en la mitad oeste de la Península.



hPa

060

050

040

030

020

010

000

990

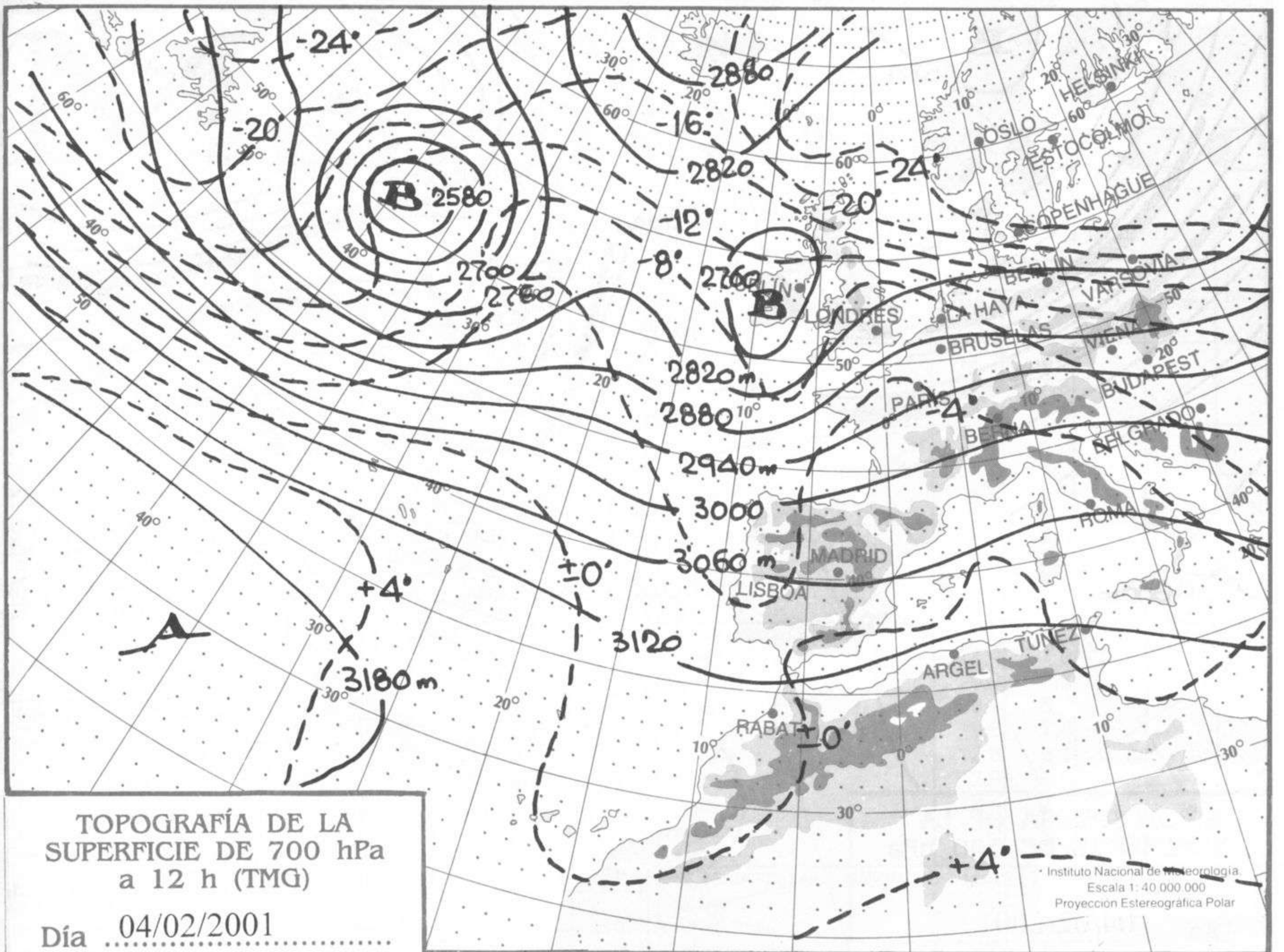
980

970

960

950

940



h.

00

00

00

00

00

00

00

00

00

00

00

00

00

