

BOLETÍN Meteorológico



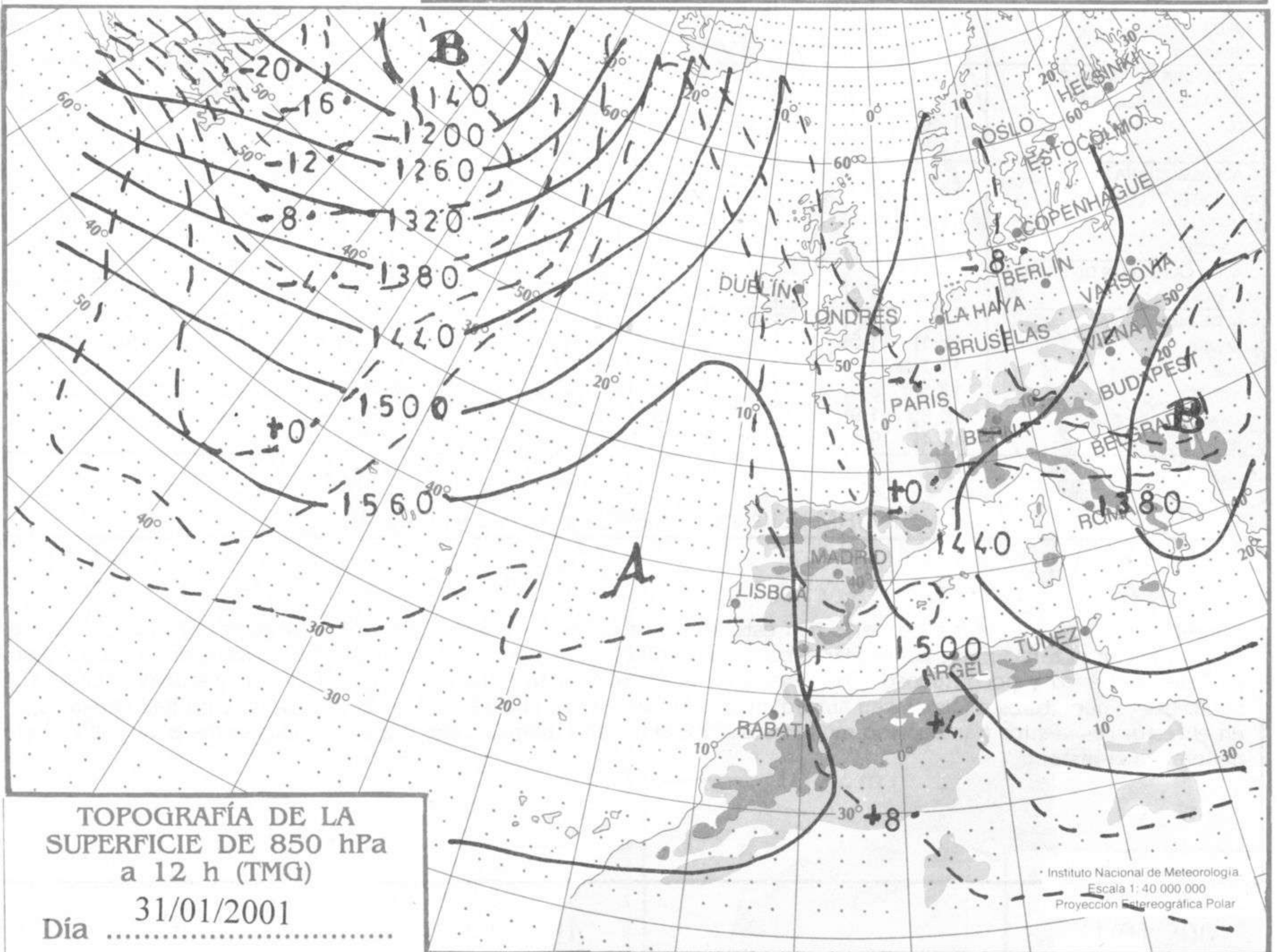
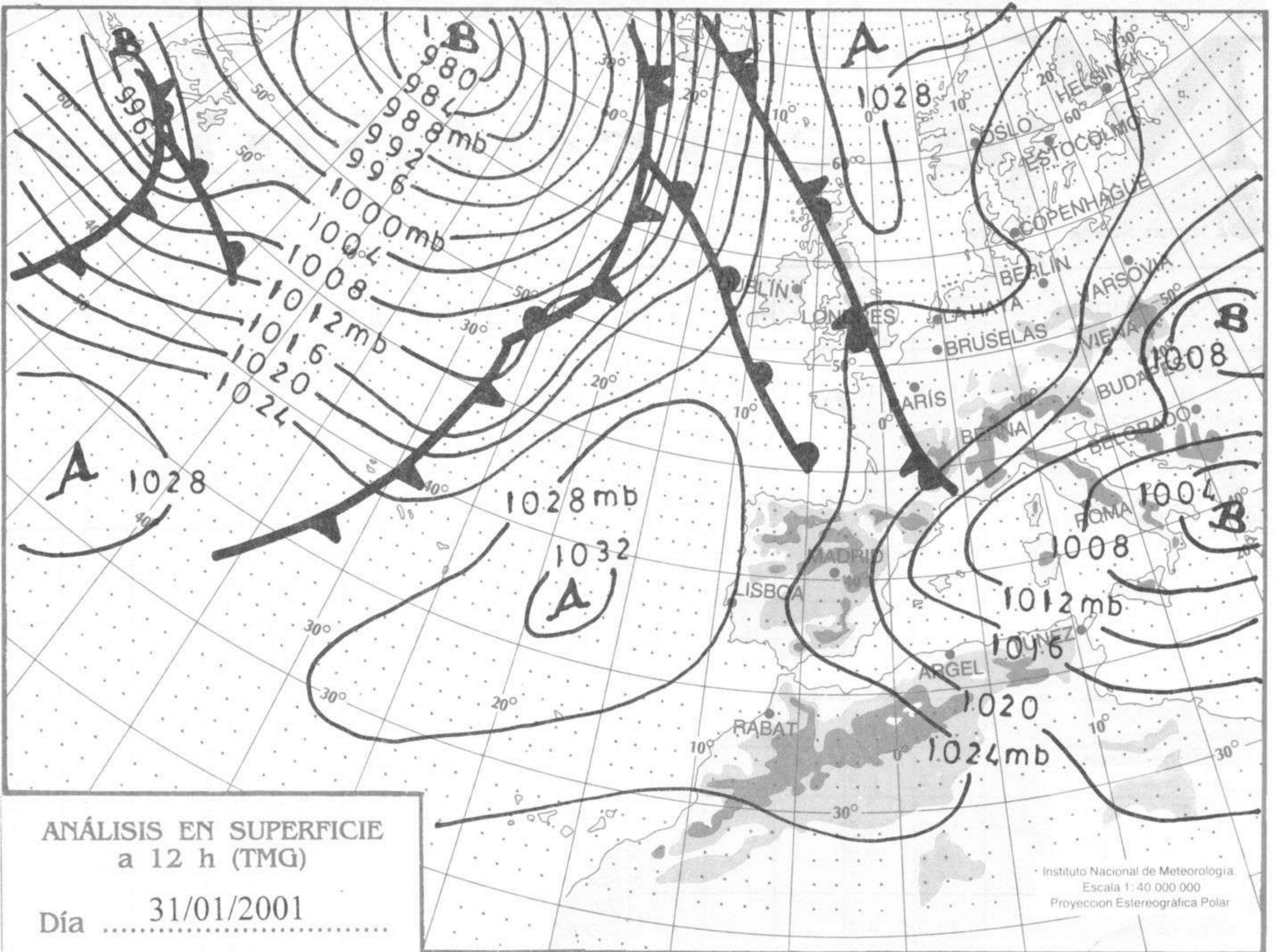
Ministerio de Medio Ambiente
Instituto Nacional de Meteorología

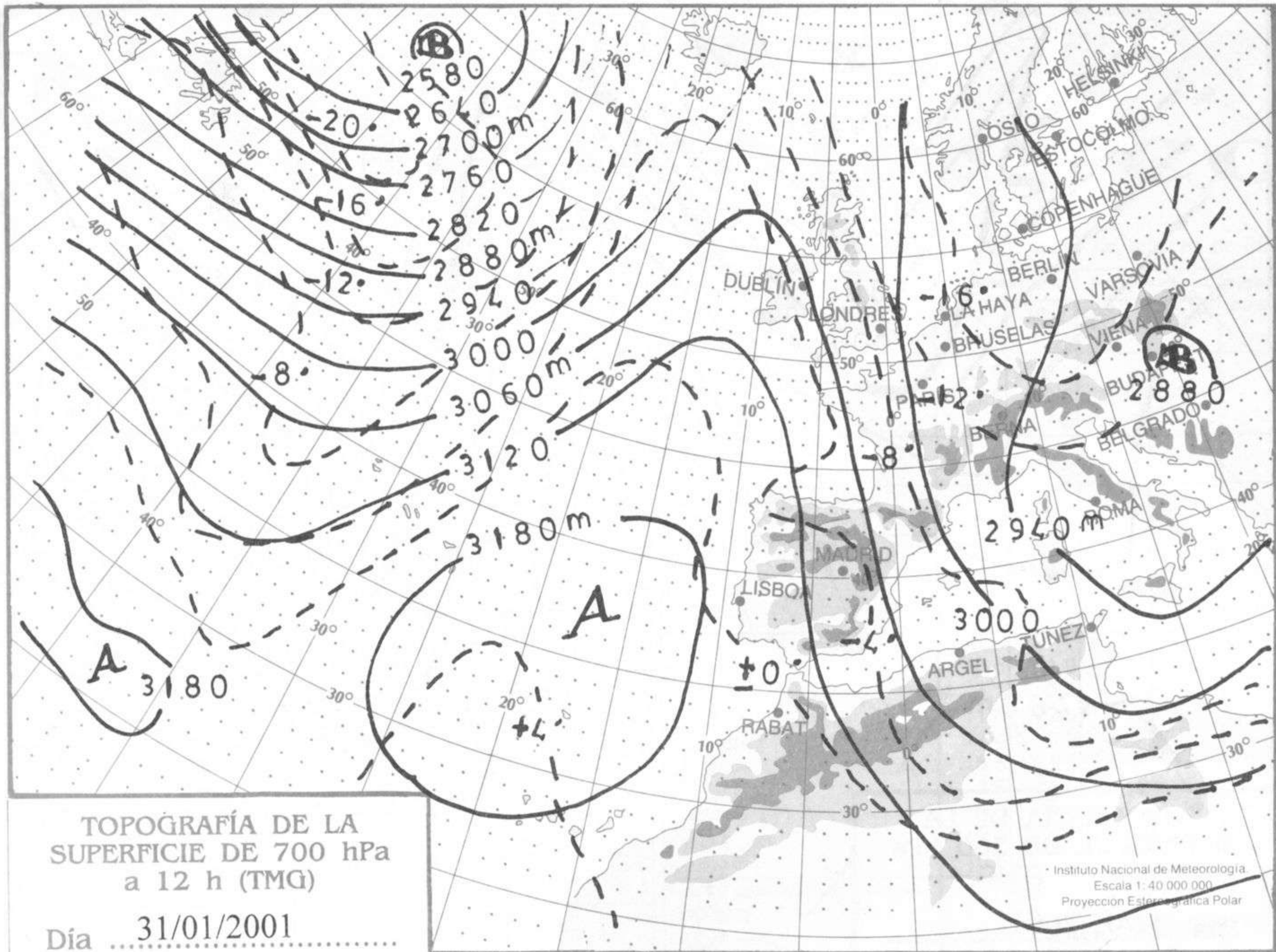
Número 32. Jueves 1 de febrero de 2001

ESTACIONES	TEMPERATURA °C		PRECIPITACIÓN l/m2		HORAS DE SOL (3)	ESTACIONES	TEMPERATURA °C		PRECIPITACIÓN l/m2		HORAS DE SOL (3)
	MÁX (1)	MÍN (2)	DÍA (1)	NOCHE (2)			MÁX (1)	MÍN (2)	DÍA (1)	NOCHE (2)	
C.A. DE GALICIA						JAÉN	13,9	7,0			-
A CORUÑA	13,1	11,9	6	0,6	0,0	MÁLAGA	20,1	11,5			8,7
SANTIAGO DE COMPOSTELA	12,8	10,1	1		0,0	SEVILLA	18,6	6,9			9,2
LUGO	-	7,4	-	1	-	CIUDAD A. DE CEUTA					
OURENSE	13,9	9,8	0,1		0,0	CEUTA	17,9	14,5			9,0
PONTEVEDRA	13,2	10,0	1		-	CIUDAD A. DE MELILLA					
C.A. PRINCIPADO DE ASTURIAS						MELILLA	17,9	13,8			8,7
OVIEDO	11,8	9,5	11	2	0,0	C.A. DE EXTREMADURA					
C.A. DE CANTABRIA						BADAJOS	18,5	8,5			8,8
SANTANDER	13,0	10,4	0,1	0,8	0,0	MÉRIDA	18,4	6,0			-
C.A. DEL PAÍS VASCO						CÁCERES	16,1	7,9			9,0
BILBAO	-	-	-	-	0,0	C.A. DE CASTILLA Y LEÓN					
SAN SEBASTIÁN	11,1	7,9	4	4	1,0	ÁVILA	10,4	4,5			0,7
VITORIA	10,0	6,1	8		0,1	BURGOS	9,9	5,8	0,4	1	0,0
C.A. DE LA RIOJA						LEÓN	13,8	3,1	0,4		6,6
LOGROÑO	11,4	7,5	4		0,0	PALENCIA	11,1	-			-
C. FORAL DE NAVARRA						SALAMANCA	-	-0,5			5,8
PAMPLONA	11,4	5,8	0,8	1	3,2	SEGOVIA	10,4	3,1			1,1
C.A. DE ARAGÓN						SORIA	10,1	6,5			6,8
HUESCA	11,9	4,8			-	VALLADOLID	13,8	2,5			4,1
TERUEL	9,9	0,5			-	ZAMORA	15,9	3,5			5,2
ZARAGOZA	14,4	7,1			7,8	C.A. DE CASTILLA-LA MANCHA					
C.A. DE CATALUÑA						ALBACETE	14,5	-			-
BARCELONA	15,5	4,4			8,5	CIUDAD REAL	17,1	5,5			8,0
GIRONA	15,6	1,1			7,4	CUENCA	11,4	4,8			4,5
LLEIDA	17,1	5,6			-	GUADALAJARA	14,1	3,9			4,6
TARRAGONA	18,4	10,0			-	TOLEDO	16,0	8,4			6,8
C.A. DE LES ILLES BALEARS						C. DE MADRID					
PALMA DE MALLORCA	15,8	4,1			8,0	MADRID	15,2	5,5			4,5
IBIZA	17,6	9,9			-	C.A. DE CANARIAS					
MAHÓN	13,8	10,4	0,1		0,3	LAS PALMAS DE GRAN CANARIA	21,2	15,4			8,9
C.A. VALENCIANA						FUERTEVENTURA	19,8	16,5			8,2
ALICANTE	20,8	12,1			5,3	LANZAROTE	20,4	15,9			9,4
CASTELLÓN	19,8	12,1			9,0	SANTA CRUZ DE TENERIFE	20,6	15,2			7,1
VALENCIA	20,1	10,9			4,3	EL HIERRO	20,1	17,2			-
C.A. DE LA REGIÓN DE MURCIA						LA PALMA	21,9	18,1			6,6
MURCIA	21,1	12,8			6,9	NOTA:					
C.A. DE ANDALUCÍA						(1) Las máximas y precipitaciones del día son de 06 a 18 (hora TMG) de ayer.					
ALMERÍA	18,1	11,5			8,7	(2) Las mínimas y precipitaciones de la noche son de 18 de ayer a 06 (hora TMG) de hoy.					
CÁDIZ	17,1	10,9			-	(3) Las horas de sol son de ayer.					
CÓRDOBA	15,5	6,8			9,5	Las unidades utilizadas son: °C para la temperatura y litros por metro cuadrado para la precipitación					
GRANADA	16,8	1,9			8,4	Precipitación: Sin dato es cero. "ip": inapreciable. "-": Información no disponible					
HUELVA	18,4	9,4			9,0	Temperaturas y horas de sol: "-": Información no disponible					

INFORMACIÓN GENERAL A LAS 06 (hora TMG)

Durante las últimas 24 horas los cielos han estado muy nubosos o cubiertos con precipitaciones débiles, localmente moderadas en el tercio norte peninsular excepto en Cataluña y en Baleares, con intervalos nubosos en el centro y en el Sistema Ibérico y poco nuboso o despejado en el resto. Se han formado nieblas en Galicia, Asturias y Castilla y León. Las temperaturas mínimas han subido moderadamente en el cuadrante sureste peninsular y no han variado casi en el resto. Los vientos han soplado moderados del E al NE en Canarias y flojos a moderados entre el W y el NW en general en el resto.

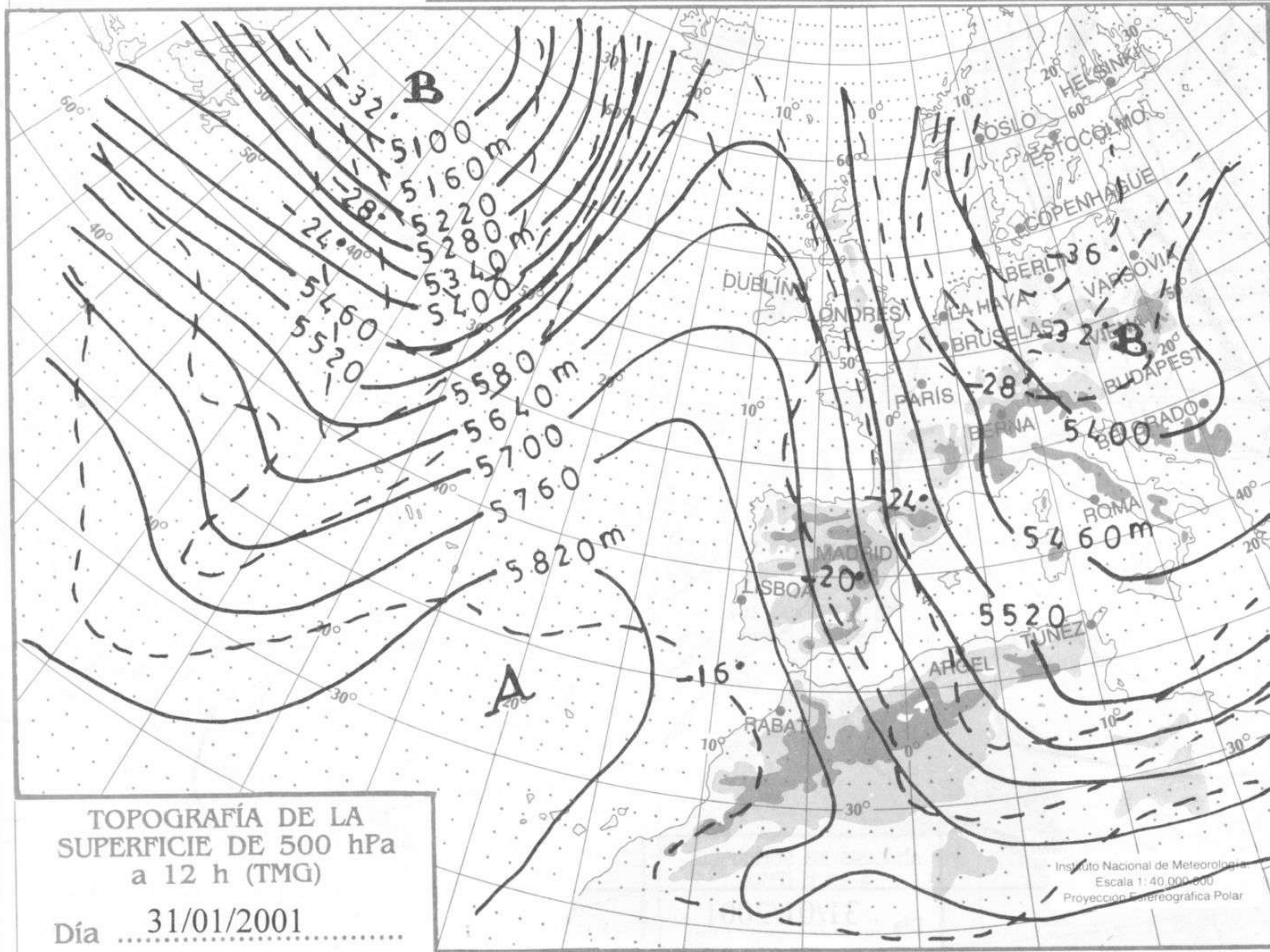




TOPOGRAFÍA DE LA SUPERFICIE DE 700 hPa a 12 h (TMG)

Día 31/01/2001

Instituto Nacional de Meteorología
Escala 1: 40 000 000
Proyeccion Estereografica Polar



TOPOGRAFÍA DE LA SUPERFICIE DE 500 hPa a 12 h (TMG)

Día 31/01/2001

Instituto Nacional de Meteorología
Escala 1: 40 000 000
Proyeccion Estereografica Polar

