

BOLETÍN Meteorológico

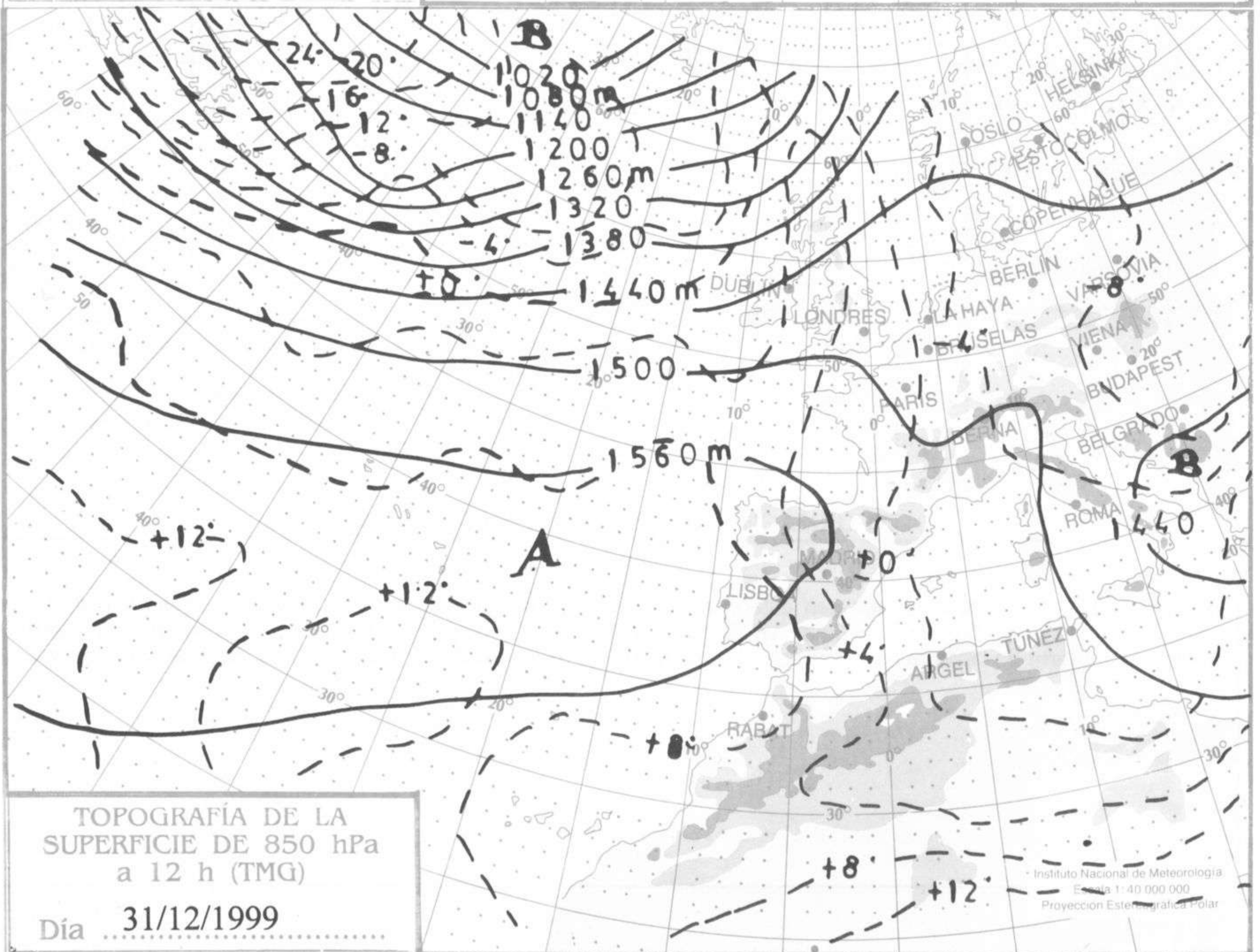
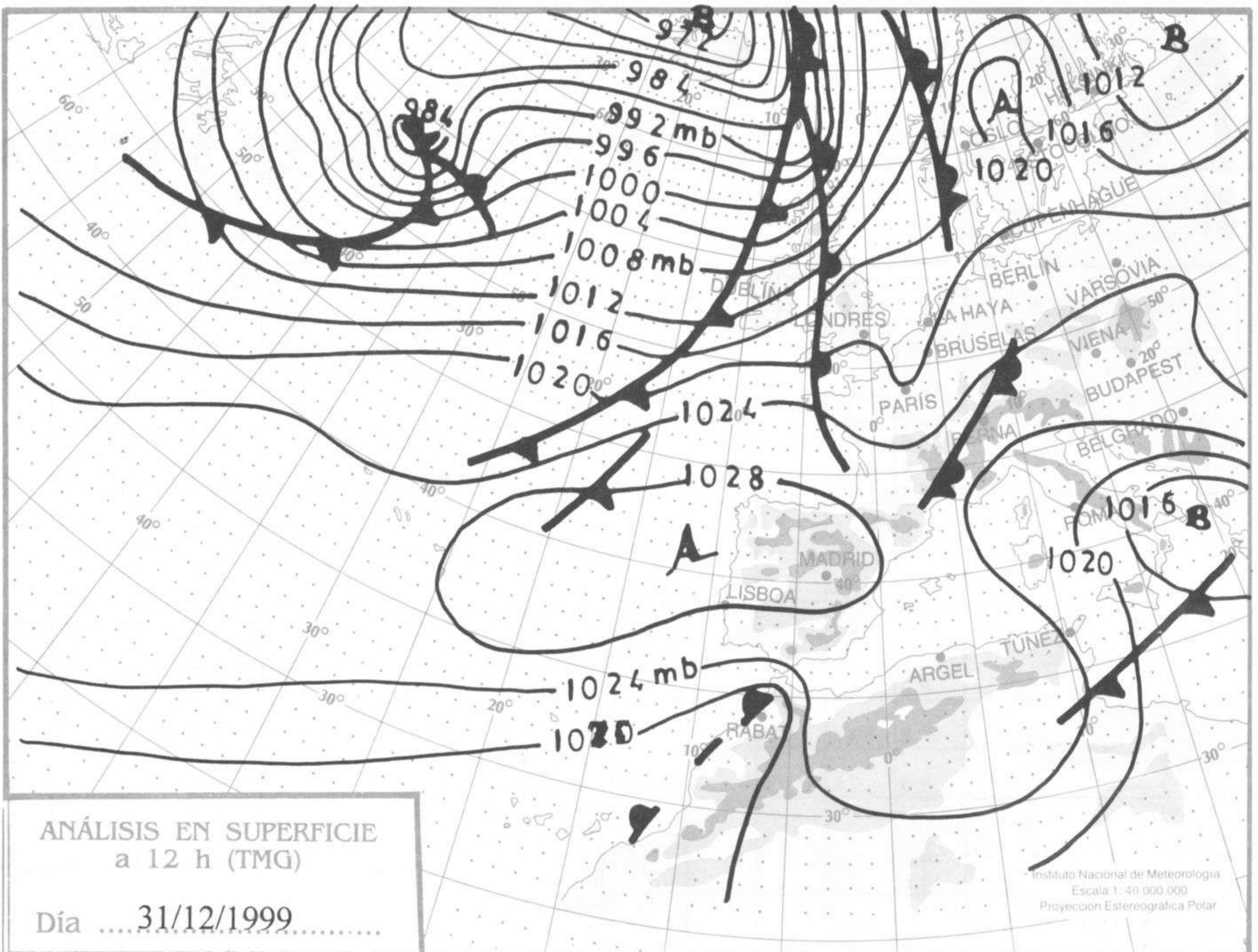
Ministerio de Medio Ambiente
Instituto Nacional de Meteorología

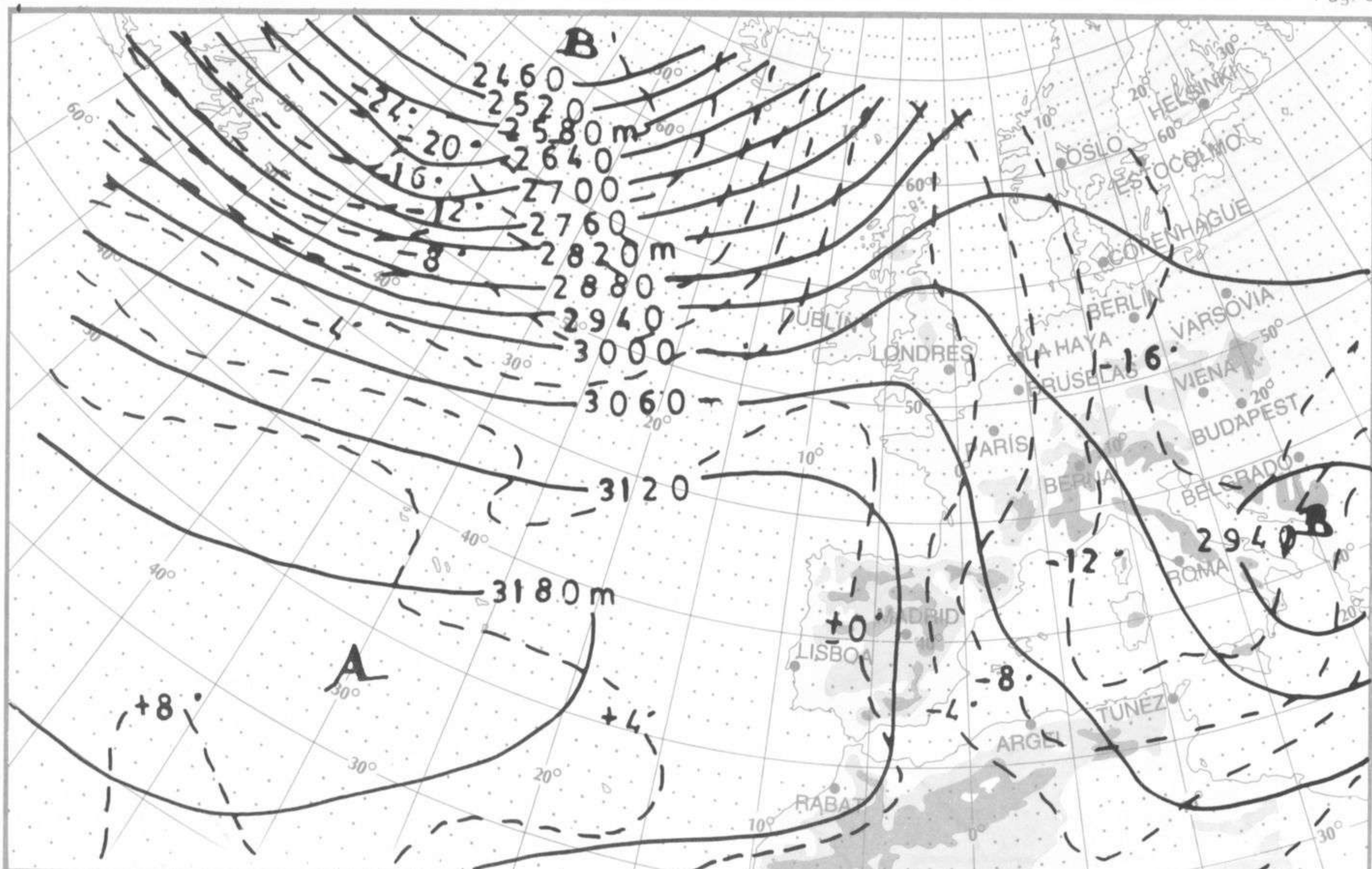
Número 1. Sábado 1 de enero de 2000

ESTACIONES	TEMPERATURA °C		PRECIPITACIÓN l/m2		HORAS DE SOL (3)	ESTACIONES	TEMPERATURA °C		PRECIPITACIÓN l/m2		HORAS DE SOL (3)
	MÁX (1)	MÍN (2)	DÍA (1)	NOCHE (2)			MÁX (1)	MÍN (2)	DÍA (1)	NOCHE (2)	
C.A. DE GALICIA						JAÉN	10,4	3,1			-
A CORUÑA	11,8	- 4,9			4,9	MÁLAGA	14,8	8,9			8,6
SANTIAGO DE COMPOSTELA	10,5	-		-	-	SEVILLA	14,9	6,6			7,3
LUGO	8,6	- 5,6			-	CIUDAD A. DE CEUTA					
OURENSE	7,4	- 1,2			1,0	CEUTA	14,8	-			-
PONTEVEDRA	11,1	1,6			7,3	CIUDAD A. DE MELILLA					
C.A. PRINCIPADO DE ASTURIAS						MELILLA	13,4	6,4			9,1
OVIEDO	9,9	0,6			6,8	C.A. DE EXTREMADURA					
C.A. DE CANTABRIA						BADAJOS	11,9	- 0,9			7,2
SANTANDER	11,9	7,4			2,2	MÉRIDA	12,9	0,4			-
C.A. DEL PAÍS VASCO						CÁCERES	9,8	- 0,5			7,6
BILBAO	11,5	6,4			0,2	C.A. DE CASTILLA Y LEÓN					
SAN SEBASTIÁN	8,5	7,2		0,2	0,4	ÁVILA	8,8	- 3,6			7,3
VITORIA	8,9	1,4			1,0	BURGOS	6,1	- 4,9			2,0
C.A. DE LA RIOJA						LEÓN	7,4	- 2,6			-
LOGROÑO	11,4	2,4			4,6	PALENCIA	4,9	- 3,6			-
C. FORAL DE NAVARRA						SALAMANCA	8,1	- 4,6			7,2
PAMPLONA	8,4	5,1			1,5	SEGOVIA	8,5	- 0,2			6,7
C.A. DE ARAGÓN						SORIA	9,9	- 2,2			7,0
HUESCA	8,2	-			-	VALLADOLID	5,1	- 2,2			4,8
TERUEL	4,9	- 6,5			6,5	ZAMORA	3,8	- 3,1			2,8
ZARAGOZA	11,5	5,5			7,5	C.A. DE CASTILLA-LA MANCHA					
C.A. DE CATALUÑA						ALBACETE	8,9	- 3,6			6,1
BARCELONA	12,5	4,5			8,2	CIUDAD REAL	8,1	- 1,6			4,8
GIRONA	12,1	- 1,1			3,4	CUENCA	8,2	- 3,1		0,1	-
LLEIDA	9,2	- 2,5			-	GUADALAJARA	-	- 3,6			-
TARRAGONA	-	-			-	TOLEDO	9,9	- 0,5			7,4
C.A. DE LES ILLES BALEARS						C. DE MADRID					
PALMA DE MALLORCA	12,6	- 1,1	0,2		2,7	MADRID	8,9	- 1,6			8,8
IBIZA	15,1	2,9			-	C.A. DE CANARIAS					
MAHÓN	12,8	7,4			4,8	LAS PALMAS DE GRAN CANARIA	22,8	17,9			2,8
C.A. VALENCIANA						FUERTEVENTURA	20,8	16,9			7,6
ALICANTE	14,8	3,9			8,2	LANZAROTE	21,2	15,1			8,1
CASTELLÓN	-	4,5			6,0	SANTA CRUZ DE TENERIFE	20,4	15,2	0,2	0,2	2,8
VALENCIA	14,5	1,8			8,6	EL HIERRO	19,5	18,9			2,7
C.A. DE LA REGIÓN DE MURCIA						LA PALMA	20,8	17,9	4,0		3,3
MURCIA	14,1	1,8			8,2	NOTA:					
C.A. DE ANDALUCÍA						(1) Las máximas y precipitaciones del día son de 06 a 18 (hora TMG) de ayer.					
ALMERÍA	15,9	5,9			8,5	(2) Las mínimas y precipitaciones de la noche son de 18 de ayer a 06 (hora TMG) de hoy.					
CÁDIZ	16,2	9,8			-	(3) Las horas de sol son de ayer.					
CÓRDOBA	13,8	2,5			9,0	Las unidades utilizadas son: °C para la temperatura y litros por metro cuadrado para la precipitación					
GRANADA	12,9	- 1,5			7,9	Precipitación: Sin dato es cero. "ip": inapreciable. "-": Información no disponible					
HUELVA	15,8	3,9			7,3	Temperaturas y horas de sol: "-": Información no disponible					

INFORMACIÓN GENERAL A LAS 06 (hora TMG)

En las últimas 24 horas los cielos han estado nubosos en el tercio Norte, Murcia, Andalucía Oriental, Baleares y Canarias, con alguna precipitación débil en Baleares y Canarias. Nieblas persistentes en ambas mesetas. Viento moderado a fuerte de Levante en el Estrecho y moderados del NE en Canarias. Temperaturas mínimas sin cambios.

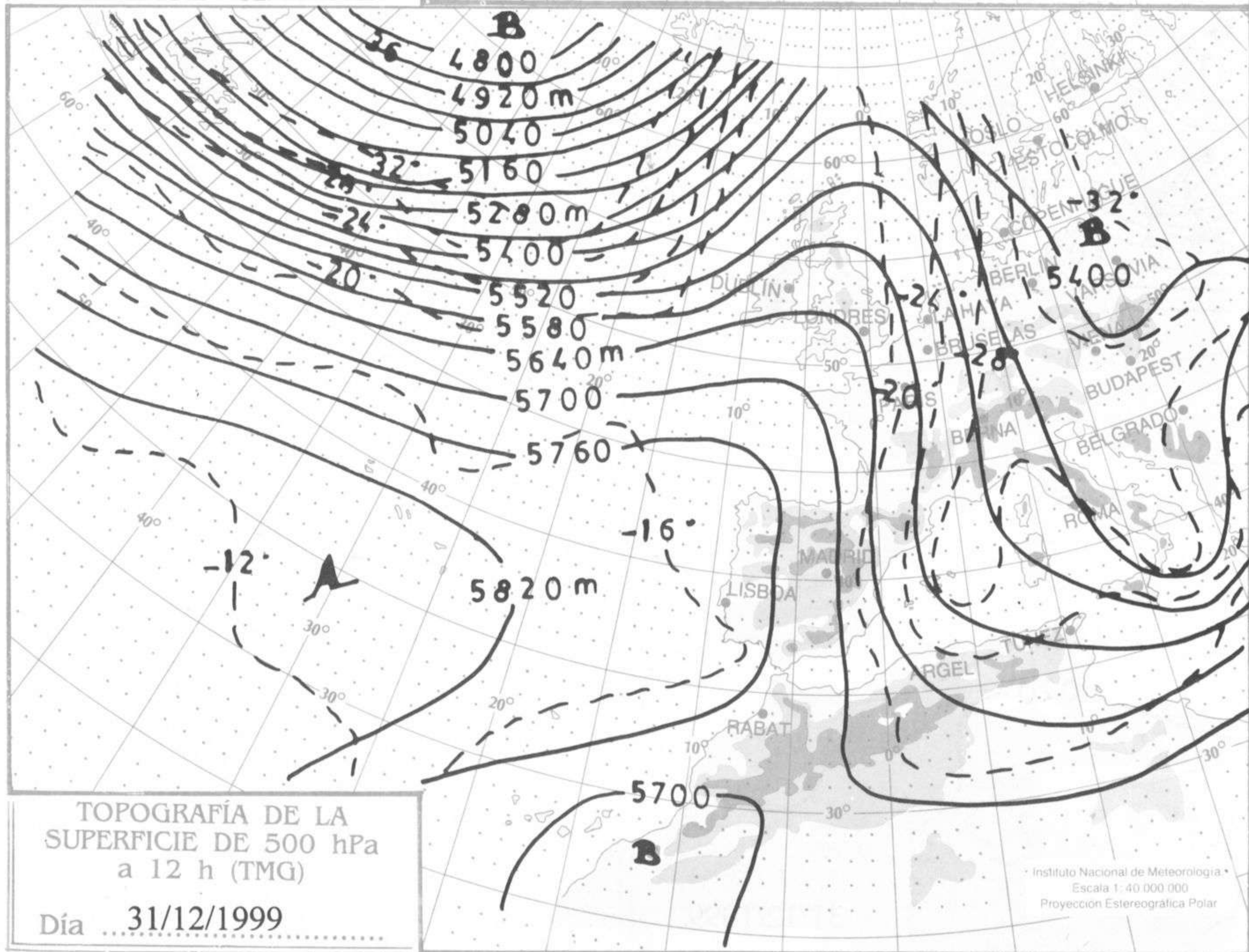




TOPOGRAFÍA DE LA SUPERFICIE DE 700 hPa a 12 h (TMG)

Día 31/12/1999.....

Instituto Nacional de Meteorología
Escala 1: 40 000 000
Proyección Estereográfica Polar



TOPOGRAFÍA DE LA SUPERFICIE DE 500 hPa a 12 h (TMG)

Día 31/12/1999.....

Instituto Nacional de Meteorología
Escala 1: 40 000 000
Proyección Estereográfica Polar

