

BOLETÍN Meteorológico



MINISTERIO DE MEDIO AMBIENTE

Número 160. Martes 9 de junio de 1998

ESTACIONES	TEMPERATURA °C		PRECIPITACIÓN l/m2		HORAS DE SOL (3)
	MÁX	MÍN	DÍA	NOCHE	
	(1)	(2)	(1)	(2)	
C.A. GALICIA					
A CORUÑA	23,8	15,4			6,6
SANTIAGO DE COMPOSTELA	25,4	14,8			7,2
LUGO	26,8	13,1			7,8
ORENSE	29,4	13,8			8,7
PONTEVEDRA	23,8	14,2			-
C.A. PRINCIPADO DE ASTURIAS					
OVIEDO	25,4	14,5			5,7
C.A. CANTABRIA					
SANTANDER	20,2	16,1			8,9
C.A. PAÍS VASCO					
BILBAO	23,9	14,0			10,6
SAN SEBASTIÁN	20,8	16,4			12,9
VITORIA	25,1	10,1			12,0
LA RIOJA					
LOGROÑO	27,4	12,9			12,0
C. FORAL DE NAVARRA					
PAMPLONA	25,8	12,1			12,9
C.A. DE ARAGÓN					
HUESCA	-	-			-
TERUEL	25,1	14,6			8,9
ZARAGOZA	29,4	18,6			13,1
C.A. DE CATALUÑA					
BARCELONA	24,4	19,9			10,1
GIRONA	22,8	13,9			-
LLEIDA	30,5	16,9			13,4
TARRAGONA	24,0	21,0			-
C.A. DE LAS ISLAS BALEARES					
PALMA DE MALLORCA	26,9	15,4			12,3
IBIZA	25,1	19,5			11,3
MAHÓN	24,4	17,8			12,5
C.A. VALENCIANA					
ALICANTE	24,9	18,1			9,6
CASTELLÓN	26,9	18,5			6,9
VALENCIA	26,9	19,0			8,3
C.A. DE LA REGIÓN DE MURCIA					
MURCIA	29,5	18,1			10,5
C.A. DE ANDALUCÍA					
ALMERÍA	27,1	18,8			12,2
CÁDIZ	29,9	20,9			-
CÓRDOBA	33,1	-			-
GRANADA	31,4	14,8			11,7
HUELVA	32,5	18,4			12,2

ESTACIONES	TEMPERATURA °C		PRECIPITACIÓN l/m2		HORAS DE SOL (3)
	MÁX	MÍN	DÍA	NOCHE	
	(1)	(2)	(1)	(2)	
JAÉN	29,1	18,8			12,4
MÁLAGA	25,8	15,8			10,0
SEVILLA	33,5	19,5			12,2
CIUDAD A. CEUTA					
CEUTA	23,5	18,4			7,7
CIUDAD A. MELILLA					
MELILLA	23,8	19,5			-
C.A. EXTREMADURA					
BADAJOS	31,1	16,8			13,1
MÉRIDA	32,8	16,0			-
CÁCERES	29,8	17,1			12,9
C.A. DE CASTILLA Y LEÓN					
ÁVILA	23,8	11,8			13,3
BURGOS	23,9	10,1			10,4
LEÓN	25,5	14,4			-
PALENCIA	23,6	12,9			-
SALAMANCA	26,4	12,6			-
SEGOVIA	24,8	13,9			11,3
SORIA	24,4	11,5			8,7
VALLADOLID	26,5	14,5			12,4
ZAMORA	27,5	16,1			-
C.A. DE CASTILLA-LA MANCHA					
ALBACETE	29,1	14,6			12,0
CIUDAD REAL	30,4	16,8			11,2
CUENCA	25,9	13,1			11,2
GUADALAJARA	-	-	-	-	-
TOLEDO	29,6	17,1			13,6
C.A. DE MADRID					
MADRID	30,4	14,6			12,4
C.A. DE CANARIAS					
LAS PALMAS DE GRAN CANARIA	26,4	20,5	0,3	0,3	7,5
FUERTEVENTURA	26,8	19,5			8,5
LANZAROTE	25,1	19,9			9,2
SANTA CRUZ DE TENERIFE	25,9	21,0			8,8
HIERRO	22,5	20,2			5,3
LA PALMA	23,2	19,6			4,1

NOTA:

- (1) Las máximas y precipitaciones del día son de 06 a 18 (hora TMG) de ayer.
 (2) Las mínimas y precipitaciones de la noche son de 18 de ayer a 06 (hora TMG) de hoy.
 (3) Las horas de sol son de ayer.

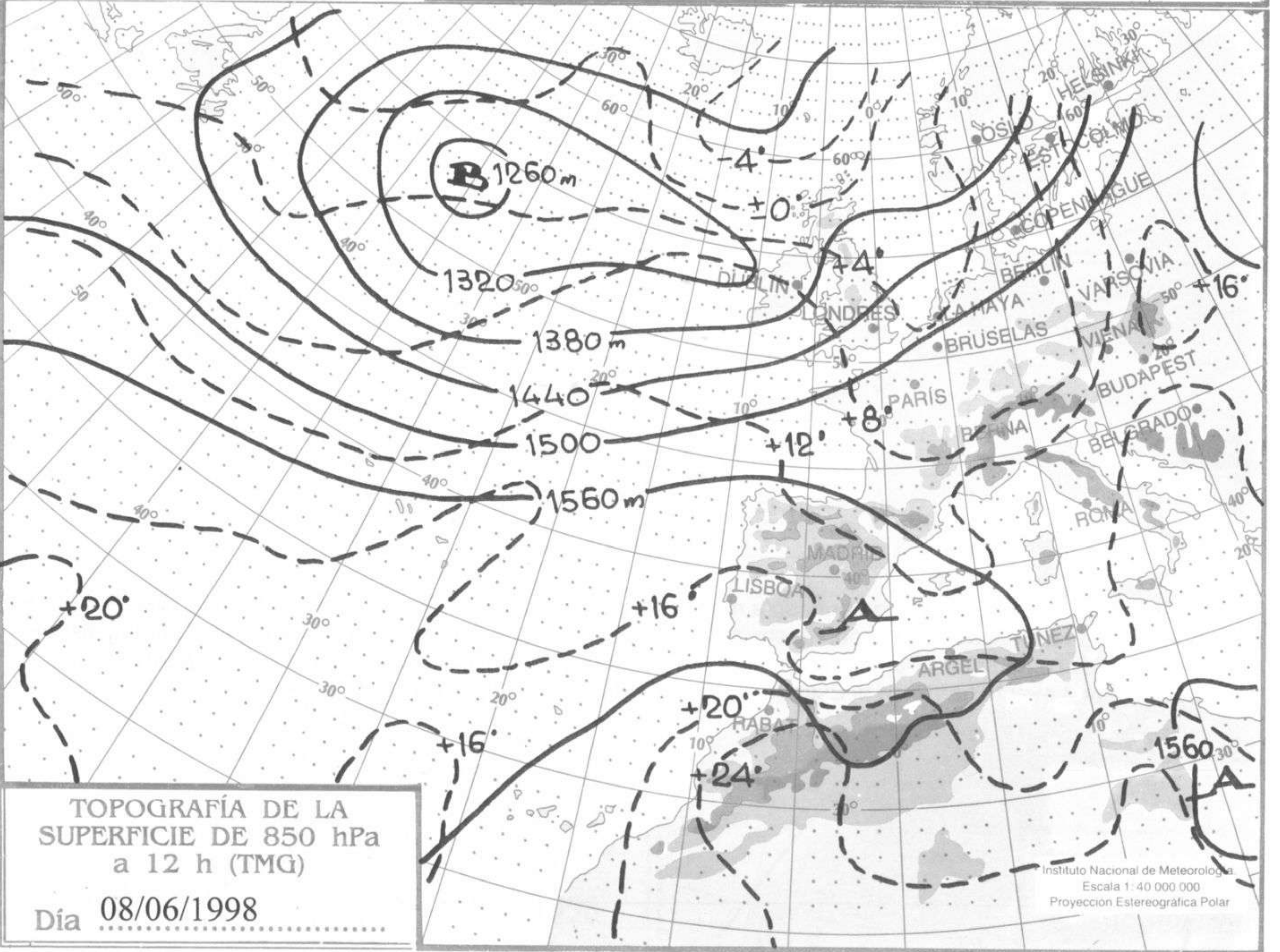
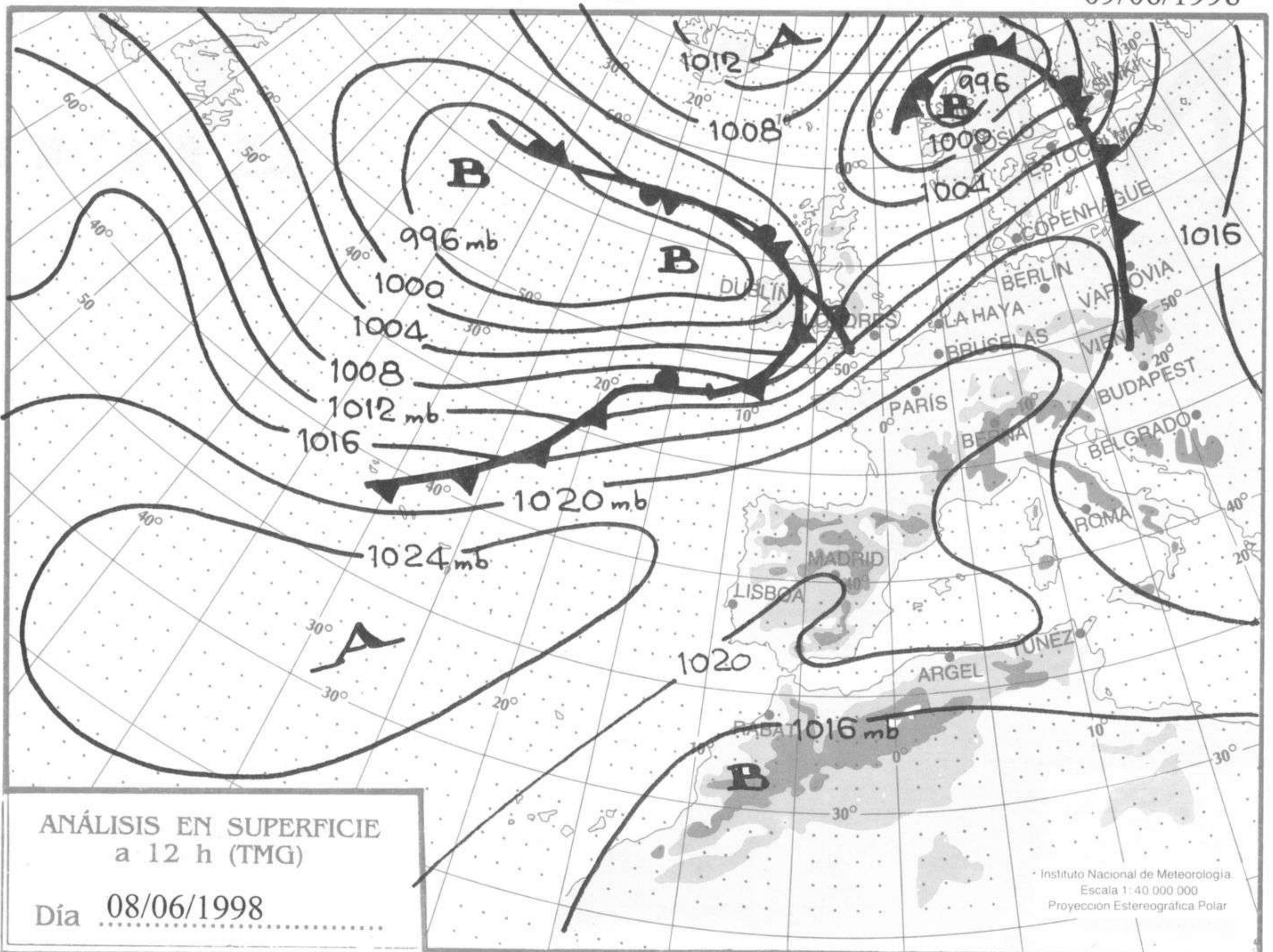
Las unidades utilizadas son: °C para la temperatura y litros por metro cuadrado para la precipitación

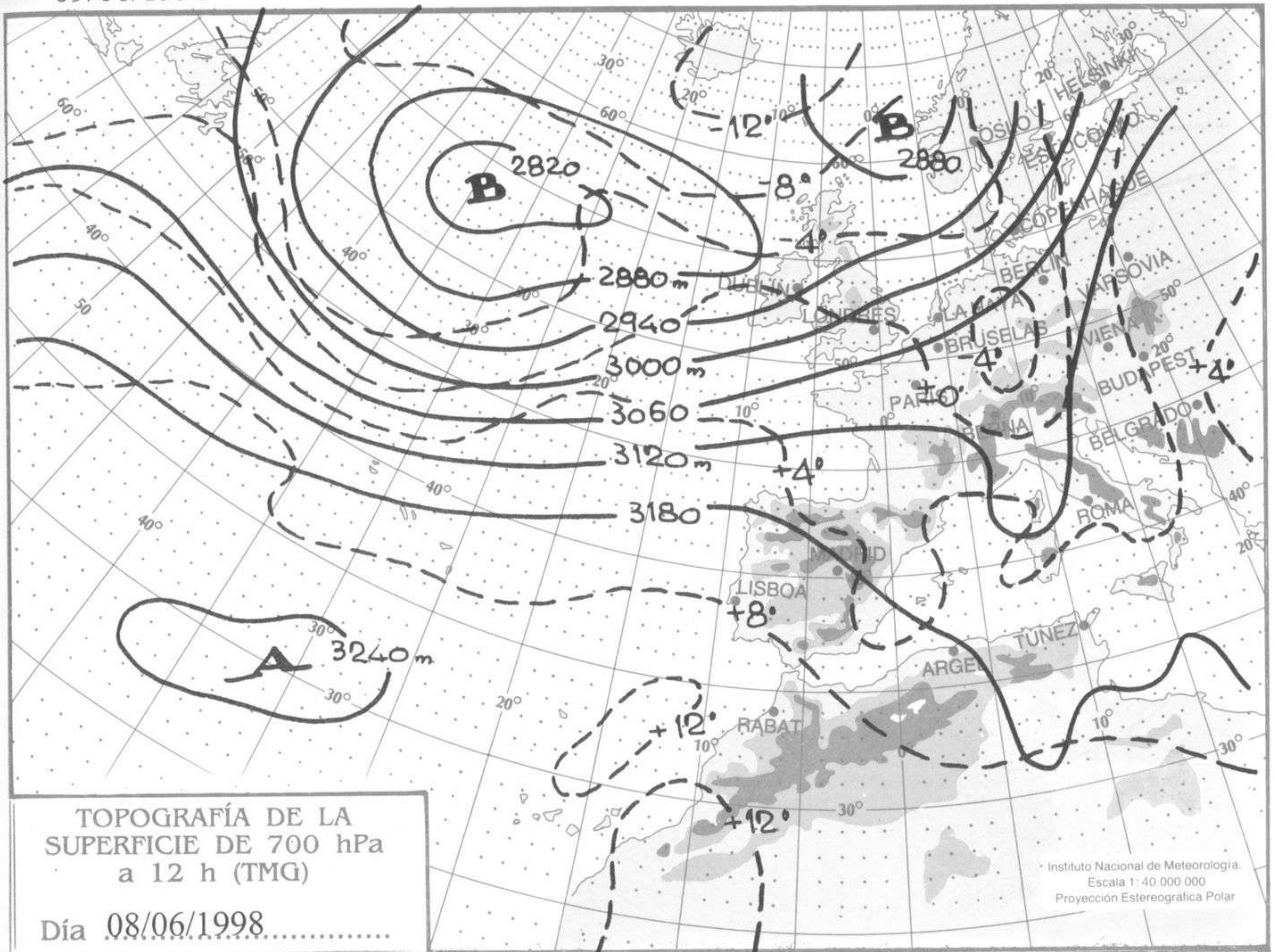
Precipitación: Sin dato es cero. *ip*: inapreciable. *-*: Información no disponible

Temperaturas y horas de sol: *-*: Información no disponible

INFORMACIÓN GENERAL

En las últimas 24 horas ha estado nuboso a muy nuboso en puntos del cantábrico, N de Galicia, área del Estrecho y proximidades de los sistemas montañosos del E peninsular y N de Canarias con lloviznas en Tenerife. Brumas en los litorales Cantábrico y Mediterráneo y puntos del interior de Galicia. Aumento ligero a moderado de las temperaturas. Levante fuerte en el Estrecho y alisio moderado en Canarias.

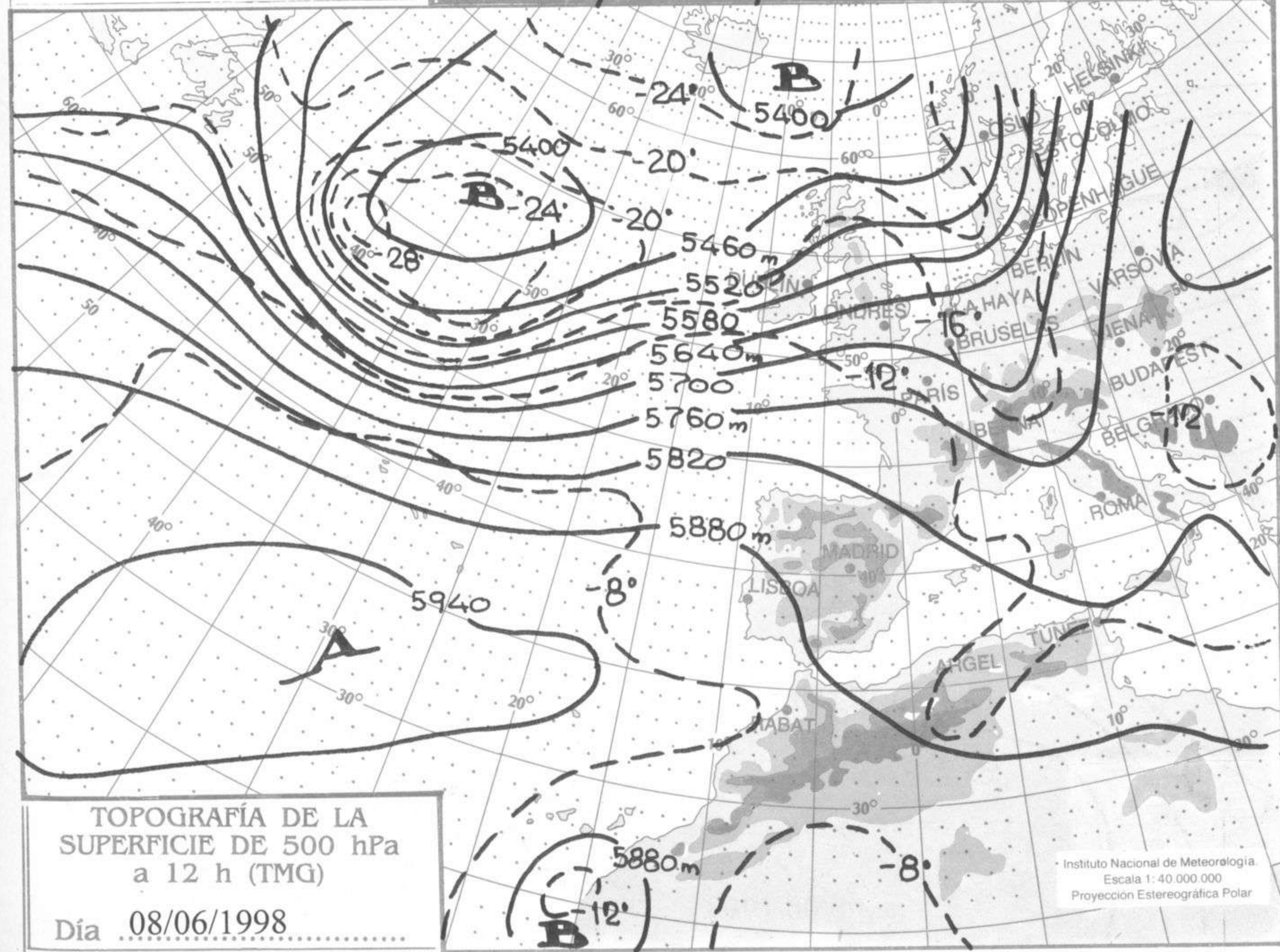




TOPOGRAFÍA DE LA SUPERFICIE DE 700 hPa a 12 h (TMG)

Día 08/06/1998.....

Instituto Nacional de Meteorología
Escala 1: 40 000 000
Proyección Estereográfica Polar



TOPOGRAFÍA DE LA SUPERFICIE DE 500 hPa a 12 h (TMG)

Día 08/06/1998.....

Instituto Nacional de Meteorología
Escala 1: 40 000 000
Proyección Estereográfica Polar

