

M B O L E T I N Meteorológico



Ministerio de Medio Ambiente

Número 96. Domingo 6 de Abril de 1997.

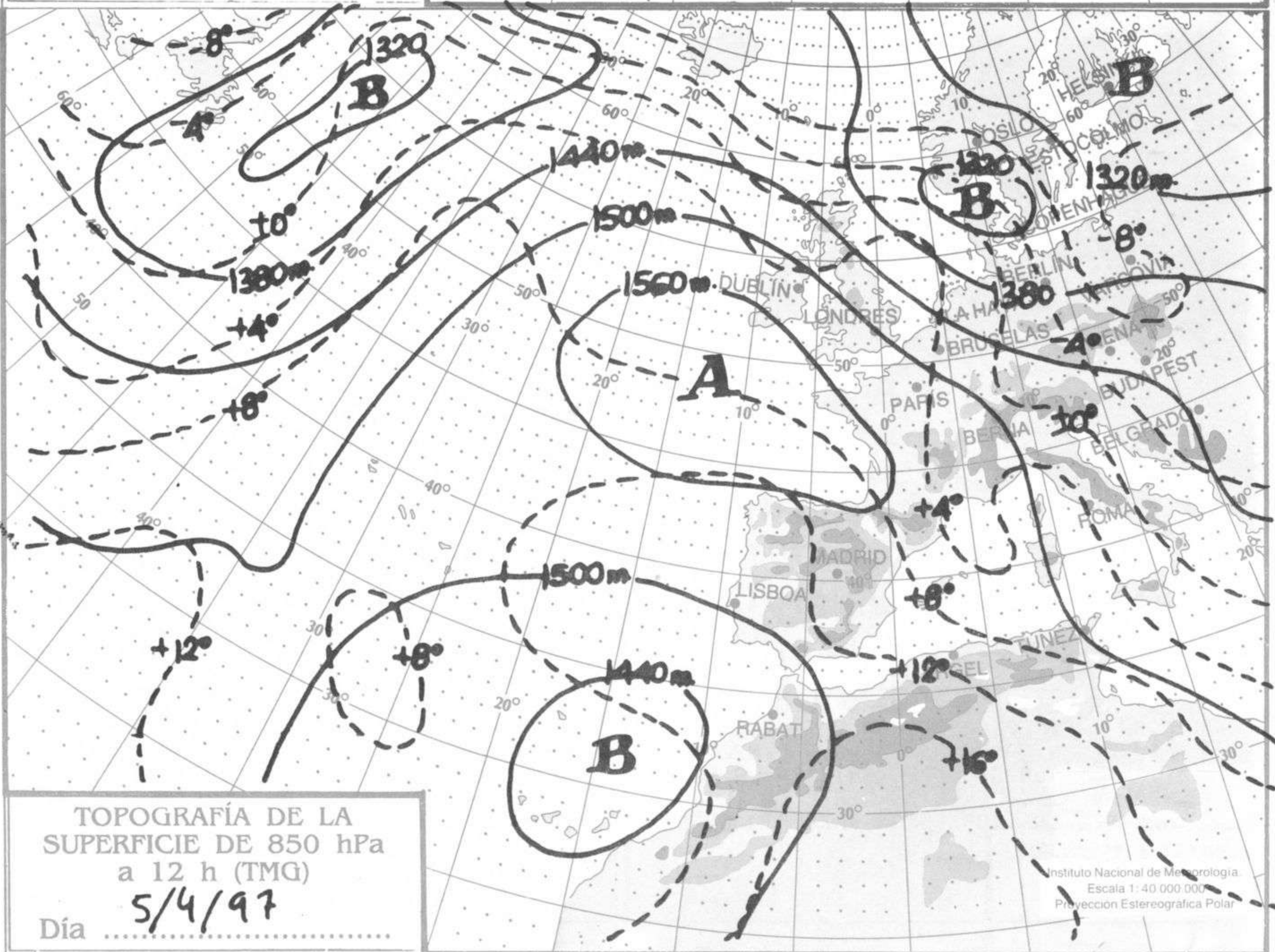
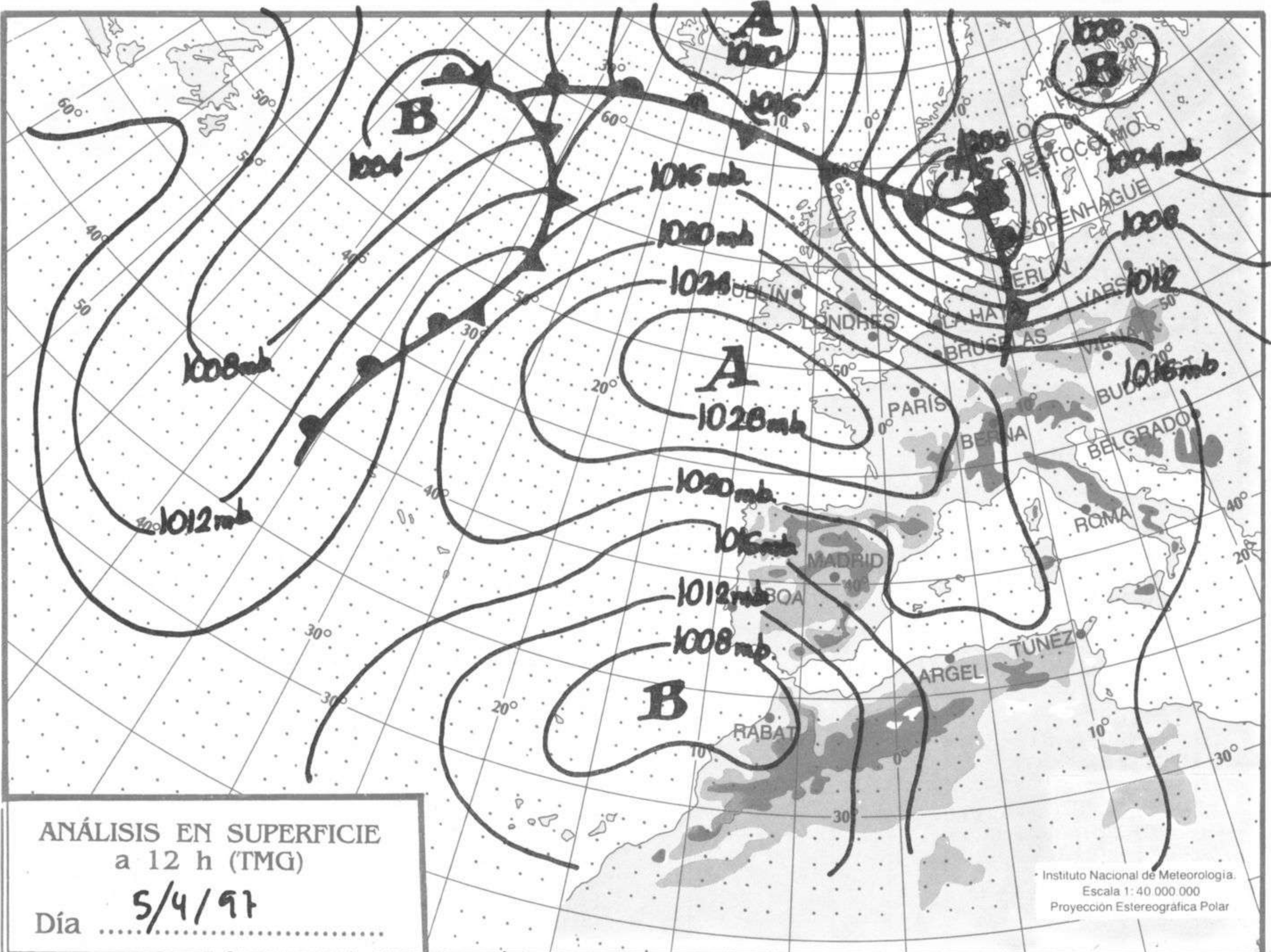
ESTACIONES	TEMPERA MAX MIN	PRECIPITA DIA NOC	HORS SOL	ESTACIONES	TEMPERA MAX MIN	PRECIPITA DIA NOC	HORS SOL
LA CORUÑA	21 11		10.8	LERIDA	22 4		12.0
MONTEVENTOSO ..				GERONA (A)	24 3		9.3
EL FERROL				BARCELONA	17 12		
LUGO (P.C.) ...	19 2		10.7	BARCELONA (A) .	19 10		10.3
SANTIAGO DE C.	25 8		11.8	REUS (A)	20 7		11.5
PONTEVEDRA	25 12		11.3	TARRAGONA			
VIGO (A)	27 13		11.4	TORTOSA	24 8		11.7
VIGO	28			MONTSENY			
ORENSE	29 5		11.4	CASTELLON	21 9		11.1
PONFERRADA	26 9			VALENCIA (A) ..	19 6		12.0
AVILES (A)	17 8			VALENCIA	20 10		
GIJON	16 11		11.0	ALICANTE (A) ..	20 13		10.4
OVIEDO	17 5		10.7	ALICANTE	21 12		11.0
SANTANDER (A) .	17 6		9.9	MURCIA (A)	23 12		11.0
SANTANDER	16 11		10.4	MURCIA	23 12		10.4
BILBAO (A)	18 3		11.2	CARTAGENA	19 12		
SAN SEBASTIAN .	13 7		11.0	SAN JAVIER	20 14		11.7
S. SEBASTIAN (A)	17 5		10.5	SEVILLA (A) ...			
LEON (A)	21 7		11.4	CORDOBA (A) ...	31 15		8.1
ZAMORA				JAEN	26 17		
PALENCIA				GRANADA (A) ...	29 12		10.6
BURGOS (A)	17 3		11.3	HUELVA	29 16		4.5
BURGOS				JEREZ FRONT (A)	28 18		5.3
VALLADOLID (A)	21 5		11.8	CADIZ			
VALLADOLID	22 5		11.8	TARIFA	18 16		
SORIA	20 3		11.7	MALAGA (A)	22 14		8.6
SALAMANCA	21 4			ALMERIA (A) ...	26 19		11.0
SALAMANCA (A) .	23 4		11.8	PALMA DE M. (A)	20 4		8.3
AVILA	21 9		11.9	MAHON (A)	16 9		11.5
SEGOVIA	23 8		12.1	IBIZA (A)	22 10		9.5
NAVACERRADA ...	17 5		11.7	S.C. TENERIFE .	22 18		IP 8.2
MADRID/BARAJAS.	24 6		12.2	TENERIFE NOR (A)	19 12	1.0	9.2
MADRID (C.UNIV)	24 10			TENERIFE SUR (A)	23 17		11.6
MADRID (RETIRO)	23 11			IZA#A	6	0.9	
GUADALAJARA ...				LAS PALMAS (A)	24 17		9.1
TOLEDO	25 9		11.5	FUERTEVENTUR (A)	22 16		8.2
CUENCA	22 8			LANZAROTE (A) .	23 17		8.3
MOLINA DE ARA.	21 -1			LA PALMA (A) ..	21 16	3.0	8.5
CIUDAD REAL ...	26 9		10.8	HIERRO (A)	23 18	2.0	9.8
ALBACETE (A) ..	23 7		11.6	CEUTA			
CACERES	26 13		10.6	MELILLA	20 16		4.8
BADAJOZ (A) ...	29 15		7.6				
VITORIA (A) ...	16 0		10.0				
LOGROÑO							
LOGROÑO (A) ...	22 6		11.5				
PAMPLONA	20 2		12.0				
HUESCA (A)	20 7		12.2				
DAROCA	21 2		11.3				
ZARAGOZA (A) ..	23 7		11.4				
ZARAGOZA	21 7						
CALAMOCHA	21 1						
TERUEL	22 1		11.2				

NOTA: LAS MAXIMAS Y PRECIPITACIONES (DIA) SON DE 06 A 18 (TMG) DE AYER LAS MINIMAS Y PRECIPITACIONES (NOCHE) SON DE 18 (TMG) DE AYER A 06 (TMG) DE HOY. LAS HORAS DE SOL SON DE AYER.

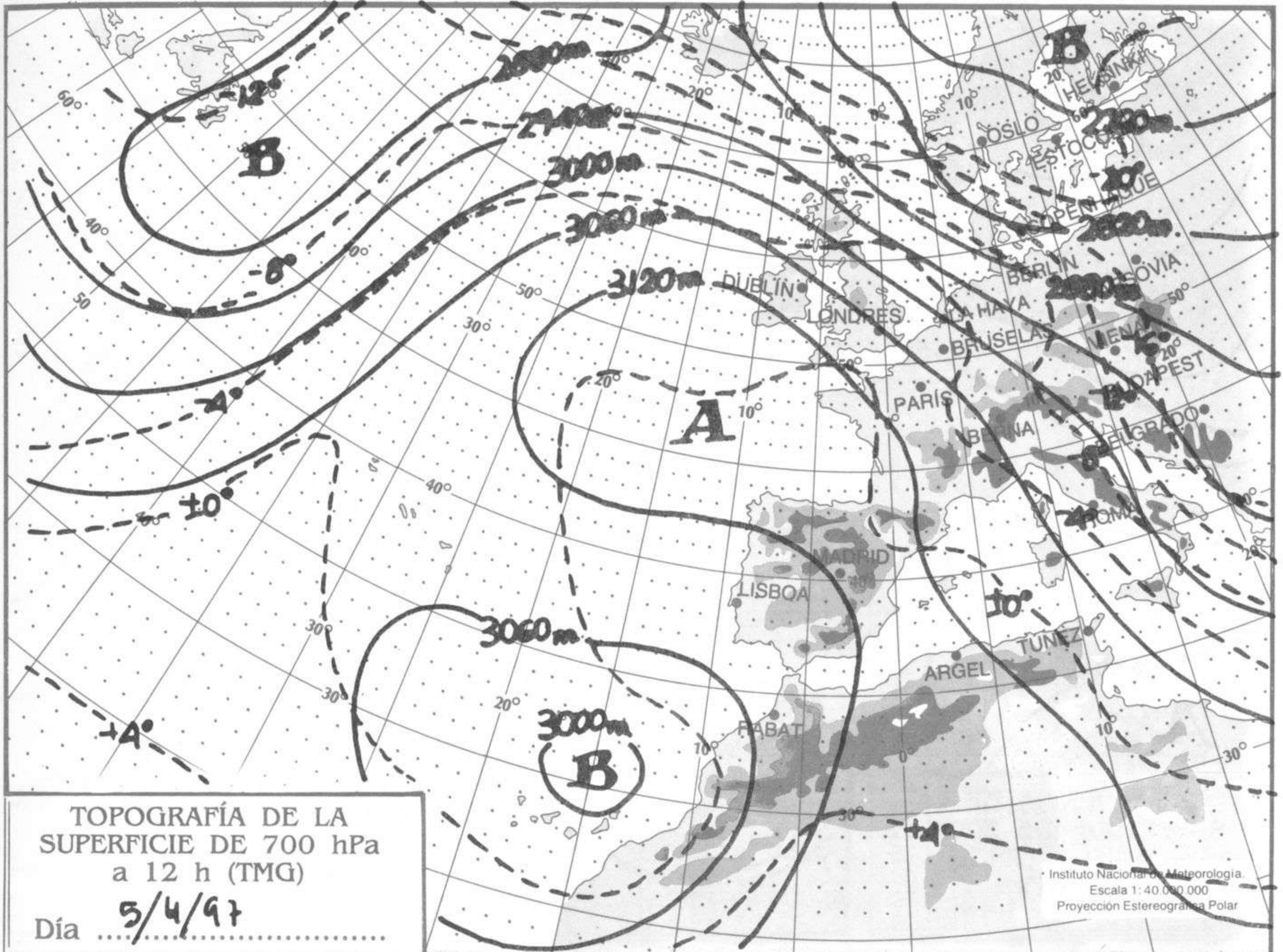
**I N F O R M A C I O N
G E N E R A L**

EN LAS ULTIMAS 24 HORAS EL CIELO HA ESTADO POCO NUBOSO O DESPEJADO EN TODA ESPANA EXCEPTO EN ANDALUCIA Y CANARIAS DONDE ESTUVO NUBOSO. HUBO PRECIPITACIONES EN CANARIAS CON 0.9 L/M2 EN IZANA. NIEBLAS EN PUNTOS DE CANARIAS. VIENTOS FLOJOS DE LEVANTE EN LA PENINSULA SALVO EN EL LITORAL ANDALUZ CON MODERADAS Y LEVANTE FUERTE EN EL ESTRECHO. LAS TEMPERATURAS SUBIRAN LIGERAMENTE EN TODA ESPANA EXCEPTO EN CANARIAS DONDE PERMANECIERON ESTACIONARIAS.

© Ministerio de Medio Ambiente. Prohibida su reproducción total o parcial por cualquier medio sin autorización expresa por escrito. Instituto Nacional de Meteorología. Ciudad Universitaria, s/n. 28040-Madrid. NIPO: 161-96-004-7



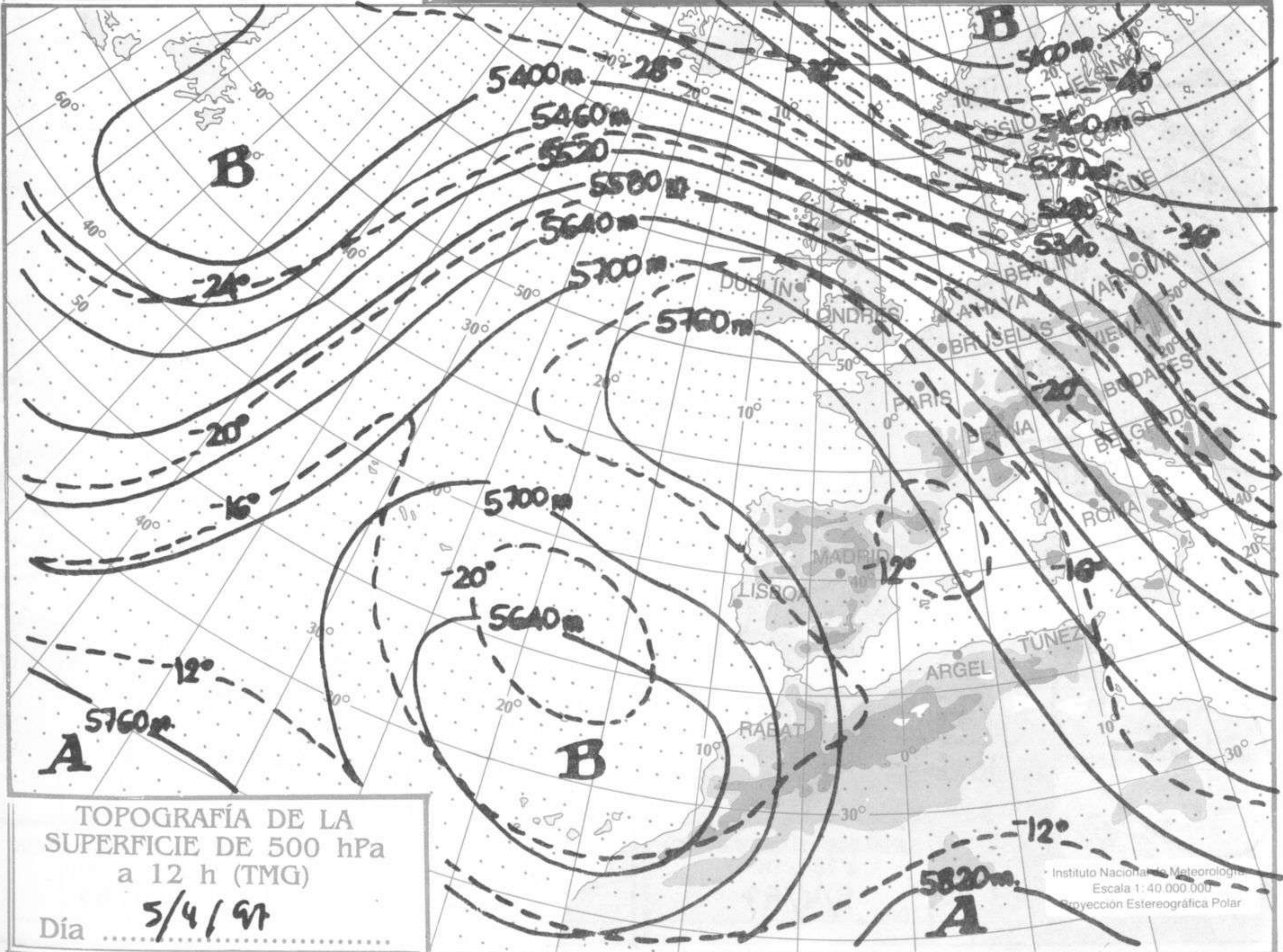
hPa
060
050
040
030
020
010
000
990
980
970
960
950
940



TOPOGRAFÍA DE LA SUPERFICIE DE 700 hPa a 12 h (TMG)
Día 5/4/97

Instituto Nacional de Meteorología
Escala 1: 40 000 000
Proyección Estereográfica Polar

hPa
000
90
80
70
60
50
40
30
20
10
00



TOPOGRAFÍA DE LA SUPERFICIE DE 500 hPa a 12 h (TMG)
Día 5/4/97

Instituto Nacional de Meteorología
Escala 1: 40 000 000
Proyección Estereográfica Polar

