

BOLETIN Meteorológico



Ministerio de Medio Ambiente

Número 306. VIERNES 1 DE NOVIEMBRE DE 1996

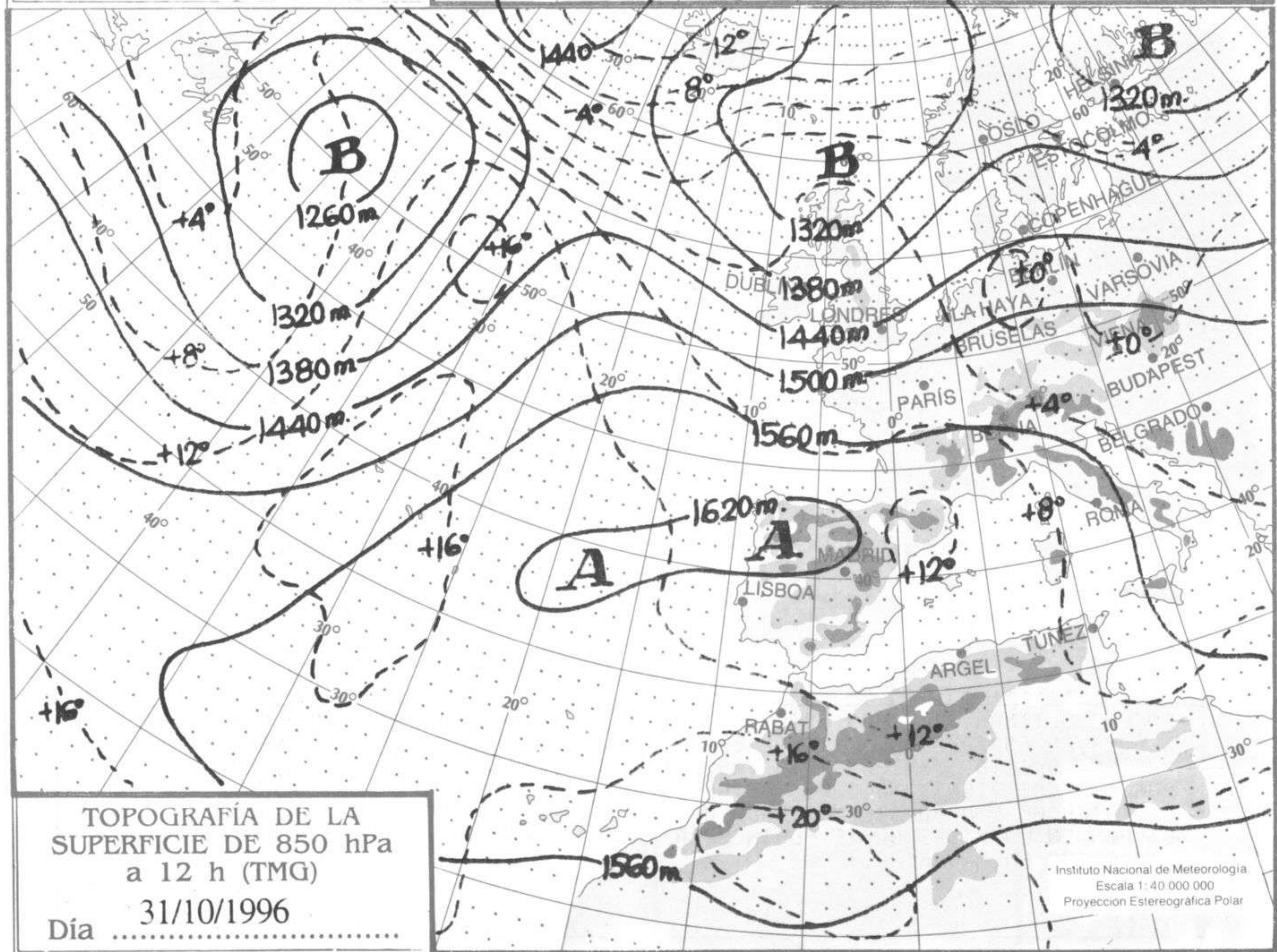
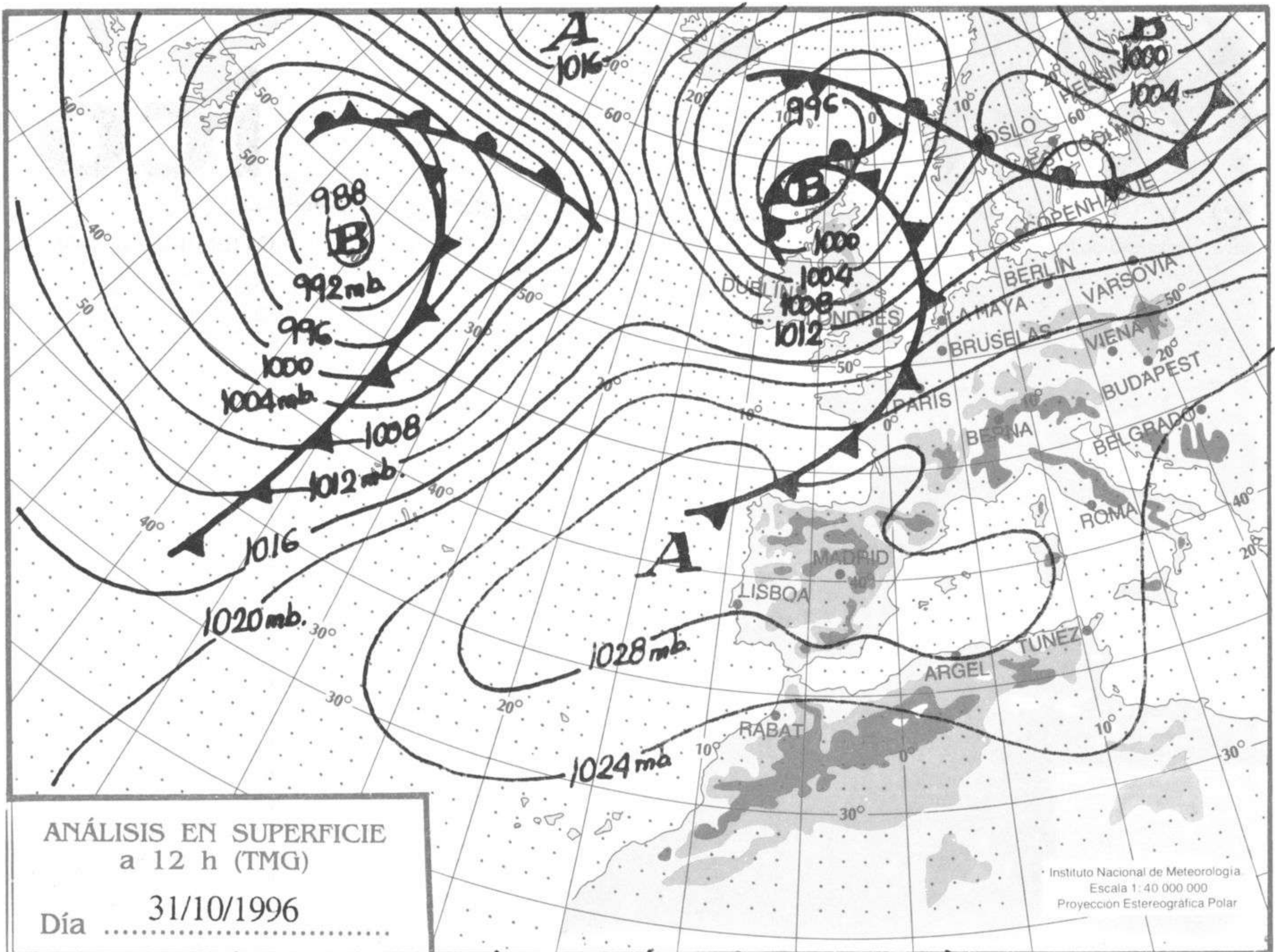
ESTACIONES	TEMPERA MAX MIN	PRECIPITA DIA NOC	HORS SOL	ESTACIONES	TEMPERA MAX MIN	PRECIPITA DIA NOC	HORS SOL
LA CORUÑA	19 12		0.7	LERIDA	19 2		9.2
MONTEVENTOSO	16 13		0.4	GERONA (A)	20 1		9.3
EL FERROL				BARCELONA			
LUGO (P.C.)		4	4.9	BARCELONA (A)	19 9		9.6
SANTIAGO DE C.	20 6	0.3	5.6	REUS (A)	22 6		9.3
PONTEVEDRA	19 11		6.6	TARRAGONA			
VIGO (A)	17 10		9.0	TORTOSA	24 7		9.6
VIGO	19			MONTSENY			
ORENSE	21 5		6.6	CASTELLON	22 10		9.8
PONFERRADA		4		VALENCIA (A)	24 9		9.4
AVILES (A)	19 12		3.7	VALENCIA	23		
GIJON	20 14		4.8	ALICANTE (A)	21 10		8.7
OVIEDO	19 9		6.4	ALICANTE	22 10		9.1
SANTANDER (A)	21 14	0.2	6.0	MURCIA (A)	23 9		8.5
SANTANDER	20 14	0.2	7.3	MURCIA	23 10		9.1
BILBAO (A)	21 9	0.4	8.1	CARTAGENA	20		
SAN SEBASTIAN	17 13		9.4	SAN JAVIER	21 11		7.7
S. SEBASTIAN (A)	21 11	1.0	8.8	SEVILLA (A)			
LEON (A)	16 4		9.4	CORDOBA (A)	24 10		9.1
ZAMORA		3	8.7	JAEN	21		
PALENCIA				GRANADA (A)	22 6		9.5
BURGOS (A)	17 -1		9.3	HUELVA	25 12		9.0
BURGOS				JEREZ FRONT (A)	26 12		8.8
VALLADOLID (A)	17 1		9.2	CAOIZ			
VALLADOLID	17 2		8.9	TARIFA	18 17		9.3
SORIA	19 0		9.7	MALAGA (A)	22 14		8.9
SALAMANCA				ALMERIA (A)	24 14		8.2
SALAMANCA (A)	18 -1		6.5	PALMA DE M. (A)	20 5		9.7
AVILA	17 -2		9.4	MAHON (A)	21 12		9.1
SEGOVIA	18 4		9.3	IBIZA (A)	21 10		8.9
NAVACERRADA	14 6		9.1	S.C. TENERIFE	26 18		8.0
MADRID/BARAJAS	20 -1		10.1	TENERIFE NOR (A)	22 13		9.1
MADRID (C. UNIVI)				TENERIFE SUR (A)			10.3
MADRID (RETIRO)				IZAÑA	15 6		10.4
GUADALAJARA	21 -2		8.3	LAS PALMAS (A)	26 20		9.2
TOLEDO	20 2		10.1	FUERTEVENTURA (A)	23 20		7.8
CUENCA	19 2		7.4	LANZAROTE (A)	25 18		8.8
MOLINA DE ARA.	20 -6		9.2	LA PALMA (A)	25 13		6.8
CIUDAD REAL	20 4		7.4	HIERRO (A)	25 21		5.2
ALBACETE (A)	16 2		4.4	CEUTA	20 18		2.5
CACERES	21 7		9.7	MELILLA	21 18		5.2
BADAJÓZ (A)	24 7		9.3				
VITORIA (A)	17 9	IP	6.7				
LOGROÑO							
LOGROÑO (A)	21 8		8.7				
PAMPLONA	18 8		9.0				
HUESCA (A)		7	9.4				
DAROCA	20 -1		9.0				
ZARAGOZA (A)	19 6		10.0				
ZARAGOZA							
CALAMOCHA	19 -4		8.8				
TERUEL	21 -3		9.4				

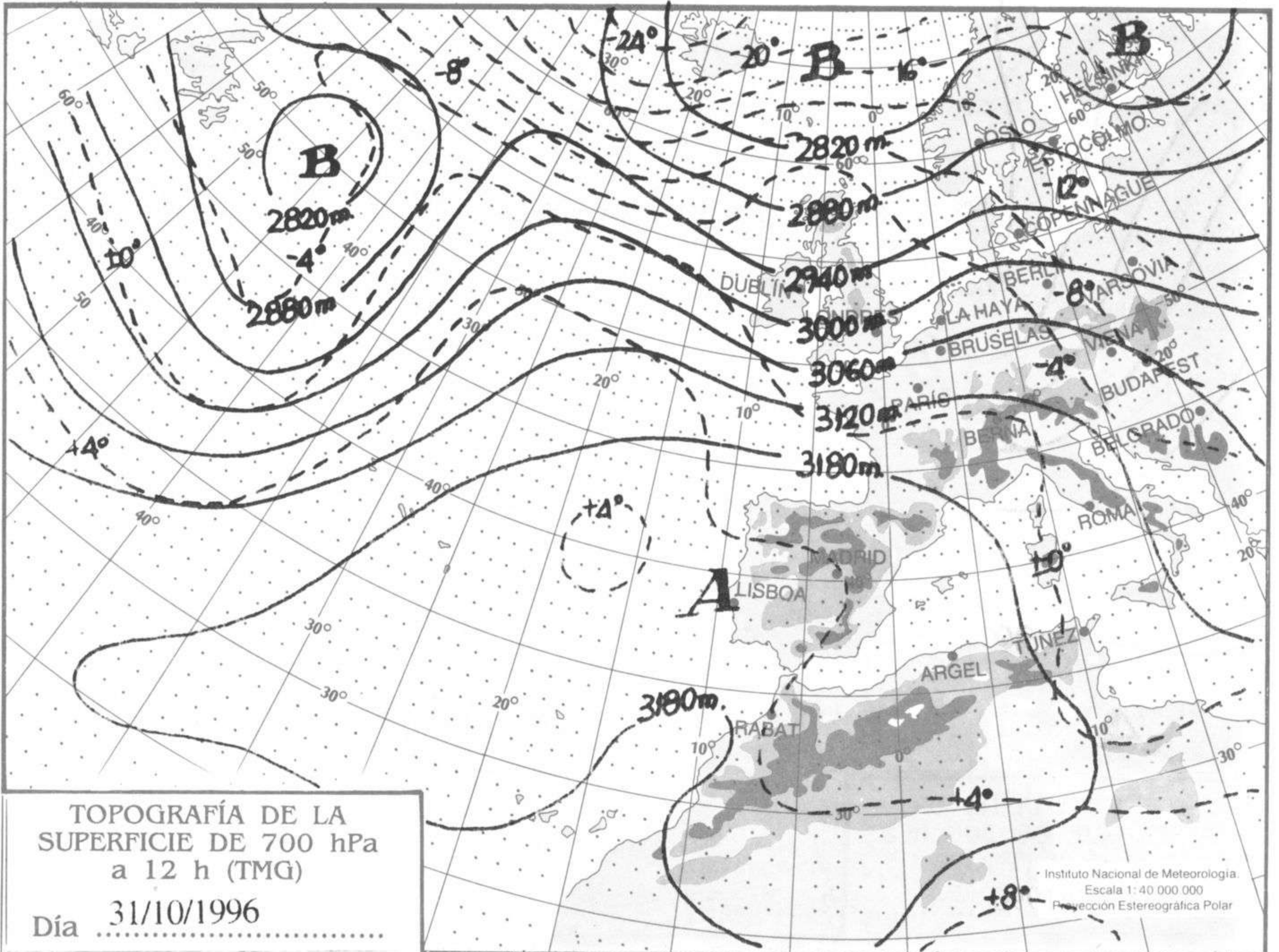
NOTA: LAS MAXIMAS Y PRECIPITACIONES (DIA) SON DE 06 A 18 (TMG) DE AYER LAS MINIMAS Y PRECIPITACIONES (NOCHE) SON DE 18 (TMG) DE AYER A 06 (TMG) DE HOY. LAS HORAS DE SOL SON DE AYER.

INFORMACION GENERAL

EN LAS ULTIMAS 24 HORAS ESTUVO POCO NUBOSO O DESPEJADO EN TODA ESPANA SALVO NUBOSO EN CANTABRICO, LITORAL SUR PENINSULAR Y CANARIAS. HUBO NIEBLAS O BRUMAS EN GALICIA, CENTRO, PAIS VASCO, RIOJA Y PUNTOS DE CATALUNA, ANDALUCIA Y MURCIA. LOS VIENTOS FLOJOS VARIABLES EN TODA ESPANA EXCEPTO LEVANTE FUERTE EN EL ESTRECHO Y NORDESTE MODERADO O FUERTE EN CANARIAS. LAS TEMPERATURAS SUBIERON EN LA MITAD NORTE PENINSULAR Y BAJARON EN EL SUR Y BALEARES Y ESTACIONARIAS EN CANARIAS.

© Ministerio de Medio Ambiente. Prohibida su reproducción total o parcial por cualquier medio sin autorización expresa por escrito. Instituto Nacional de Meteorología. Ciudad Universitaria, s/n. 28040-Madrid. NIPO: 161-96-004-7

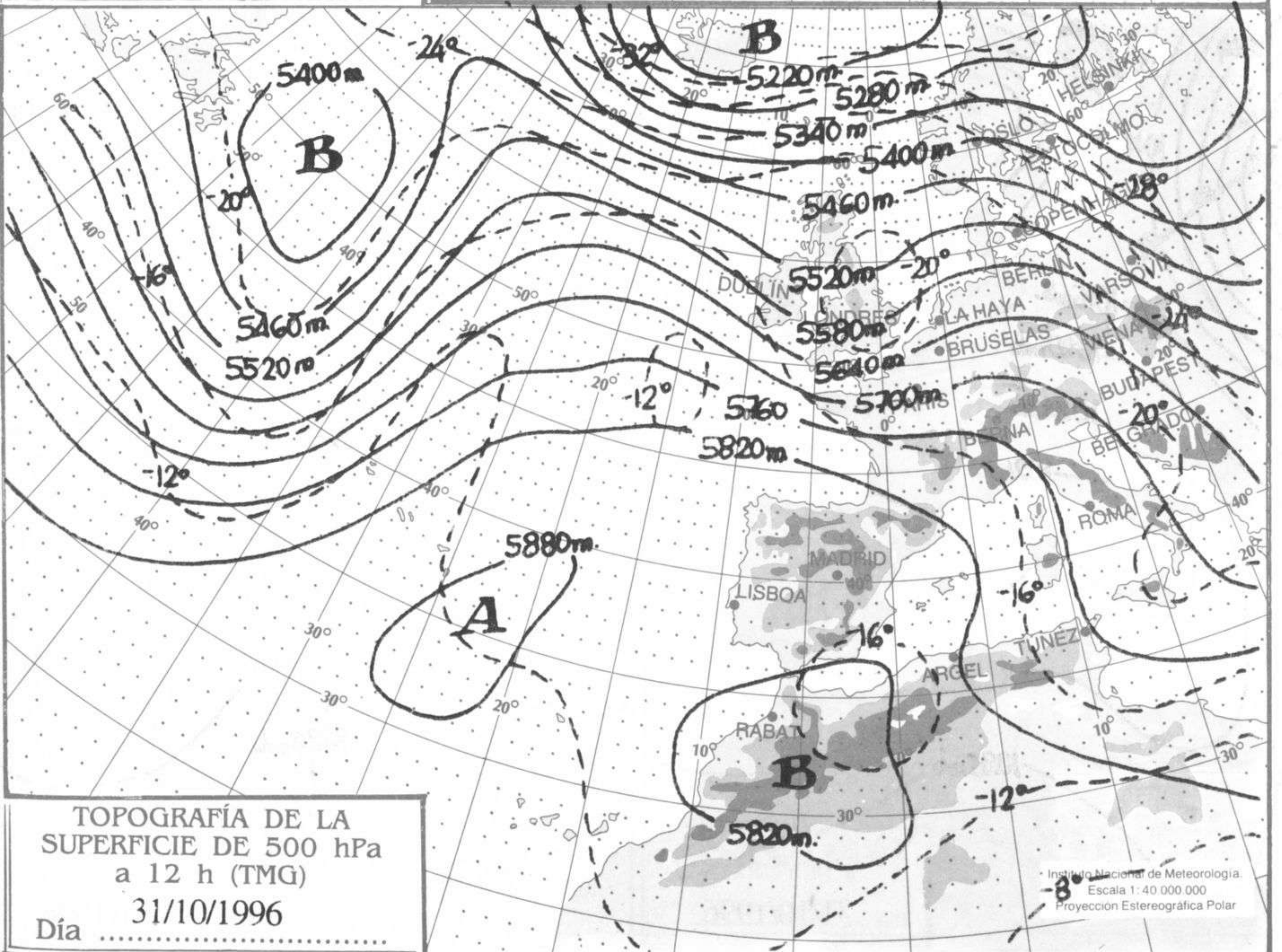




TOPOGRAFÍA DE LA SUPERFICIE DE 700 hPa a 12 h (TMG)

Día 31/10/1996

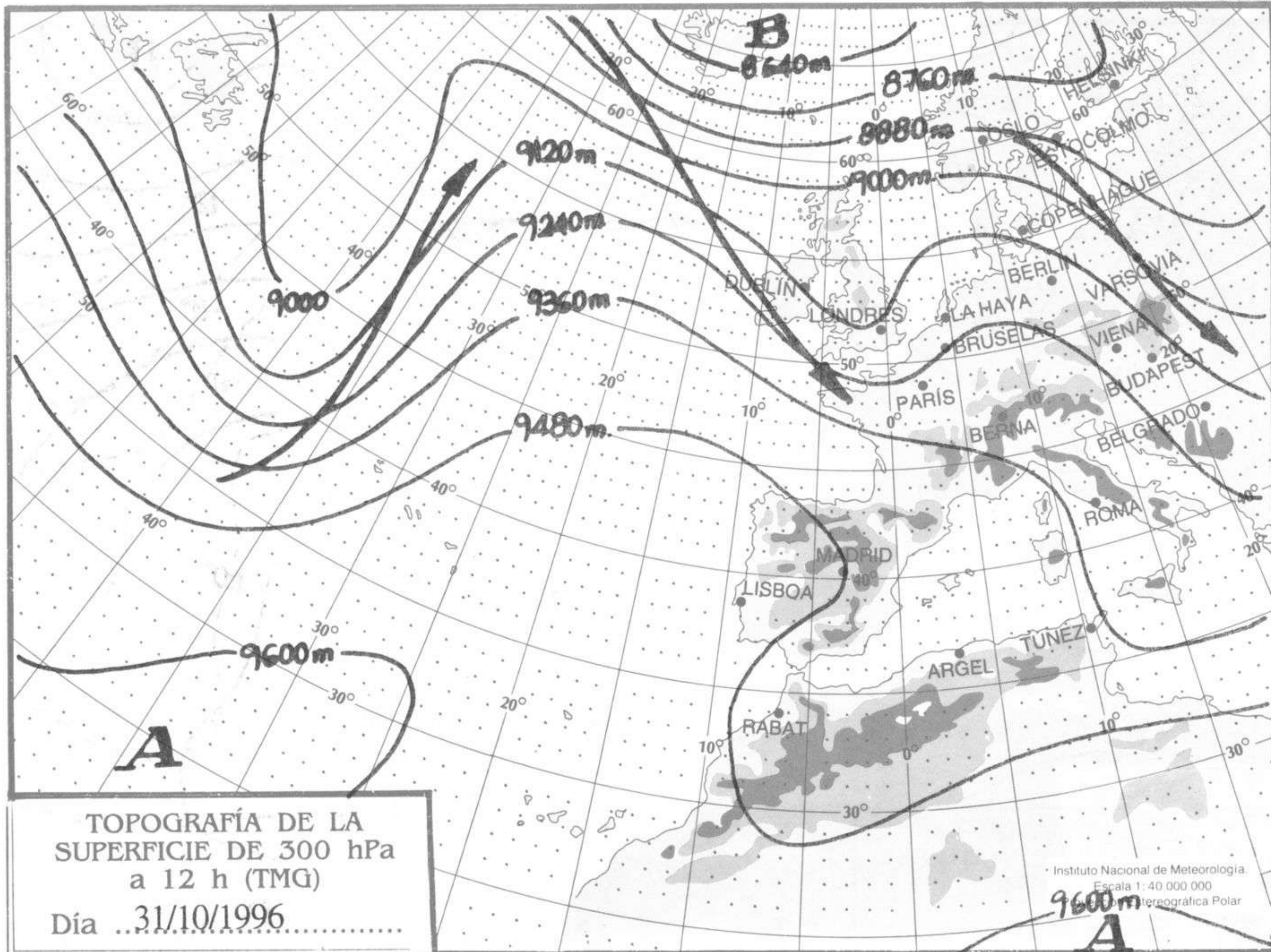
Instituto Nacional de Meteorología
Escala 1: 40 000 000
Proyección Estereográfica Polar



TOPOGRAFÍA DE LA SUPERFICIE DE 500 hPa a 12 h (TMG)

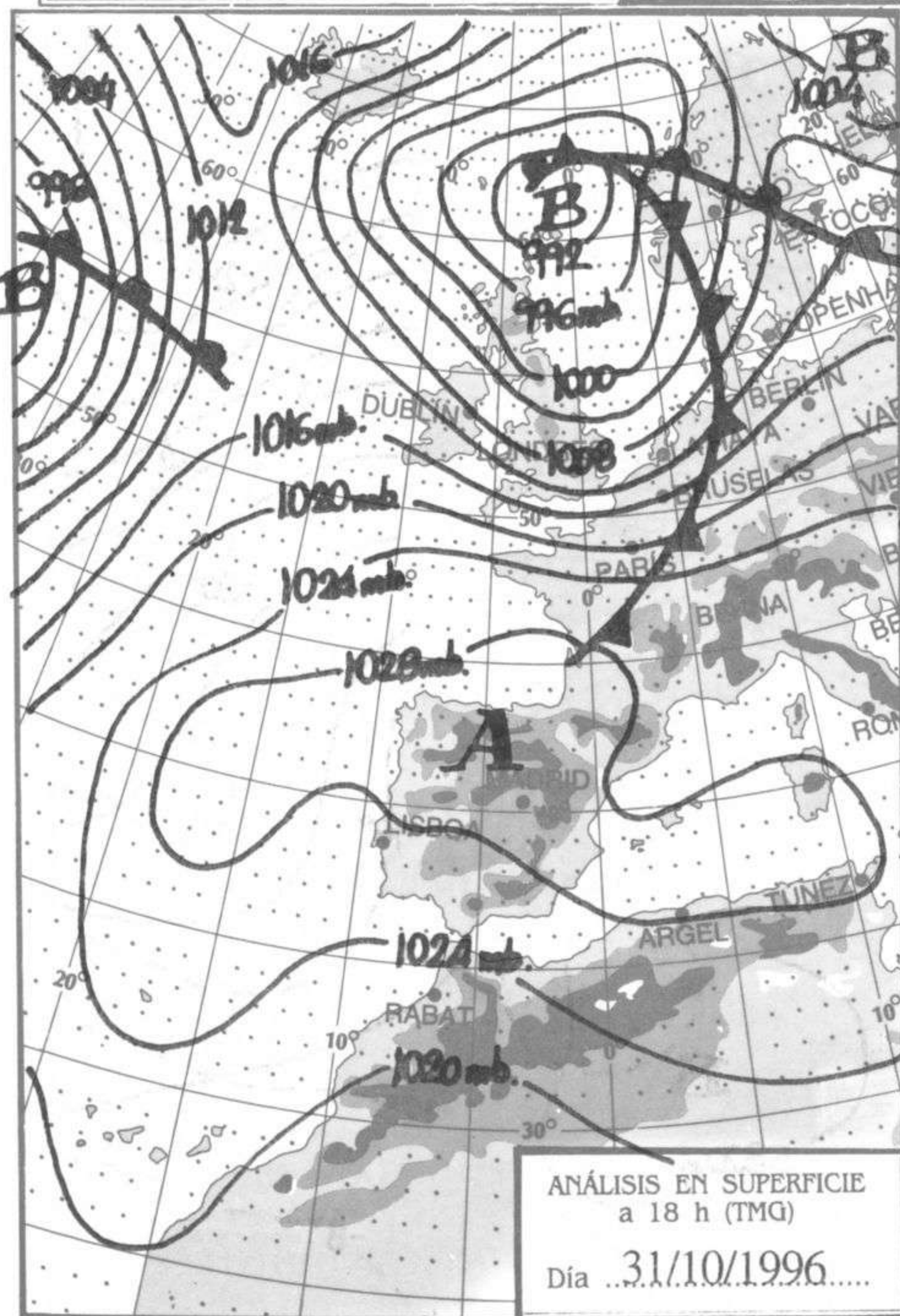
Día 31/10/1996

Instituto Nacional de Meteorología
Escala 1: 40 000 000
Proyección Estereográfica Polar

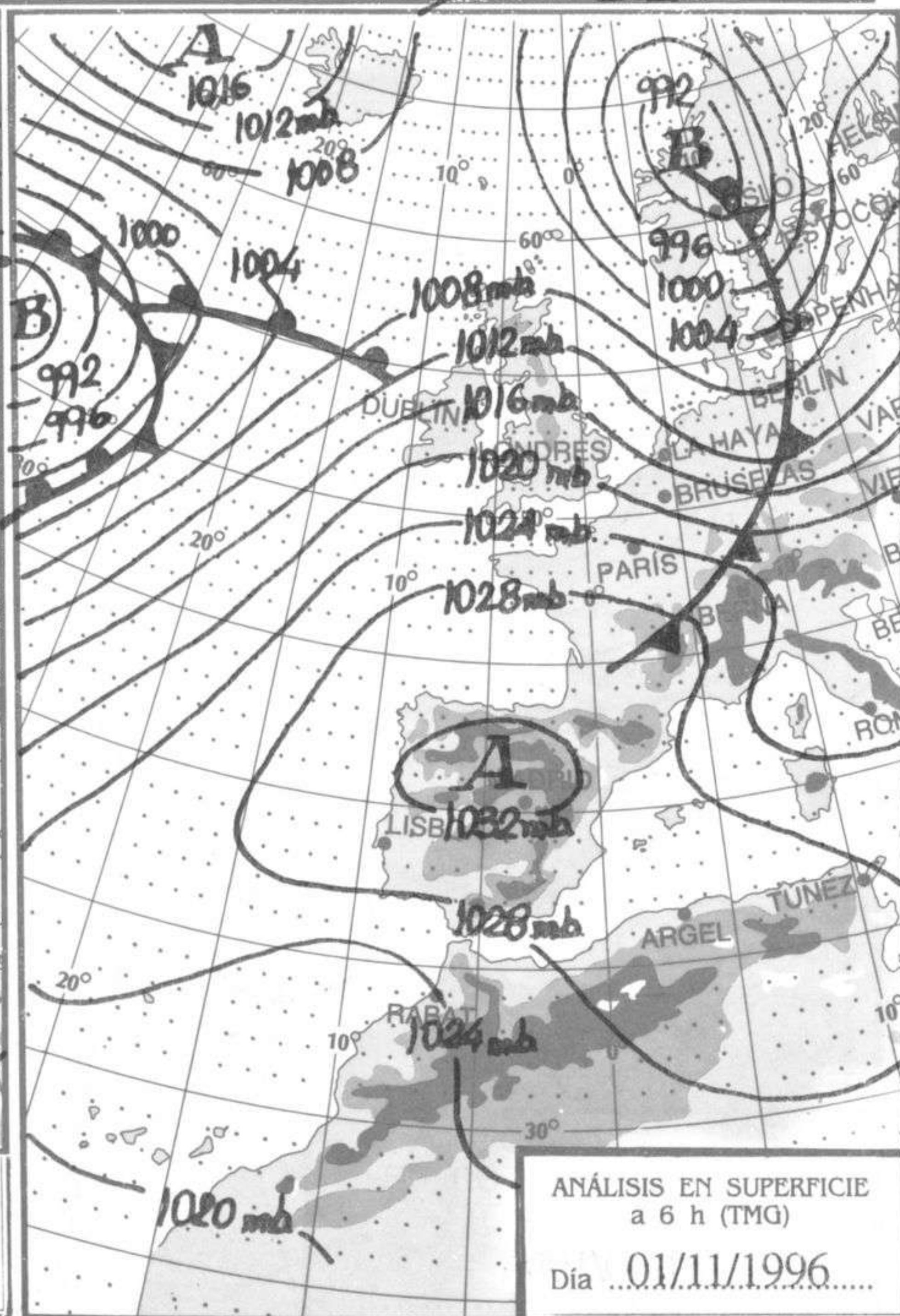


TOPOGRAFÍA DE LA SUPERFICIE DE 300 hPa a 12 h (TMG)
 Día ...31/10/1996.....

Instituto Nacional de Meteorología.
 Escala 1:40 000 000
 Cartografía Topográfica Polar



ANÁLISIS EN SUPERFICIE a 18 h (TMG)
 Día ...31/10/1996.....



ANÁLISIS EN SUPERFICIE a 6 h (TMG)
 Día ...01/11/1996.....