

BOLETIN Meteorológico



Ministerio de Obras Públicas, Transportes y Medio Ambiente

Número 56. DOMINGO 25 DE FEBRERO DE 1996

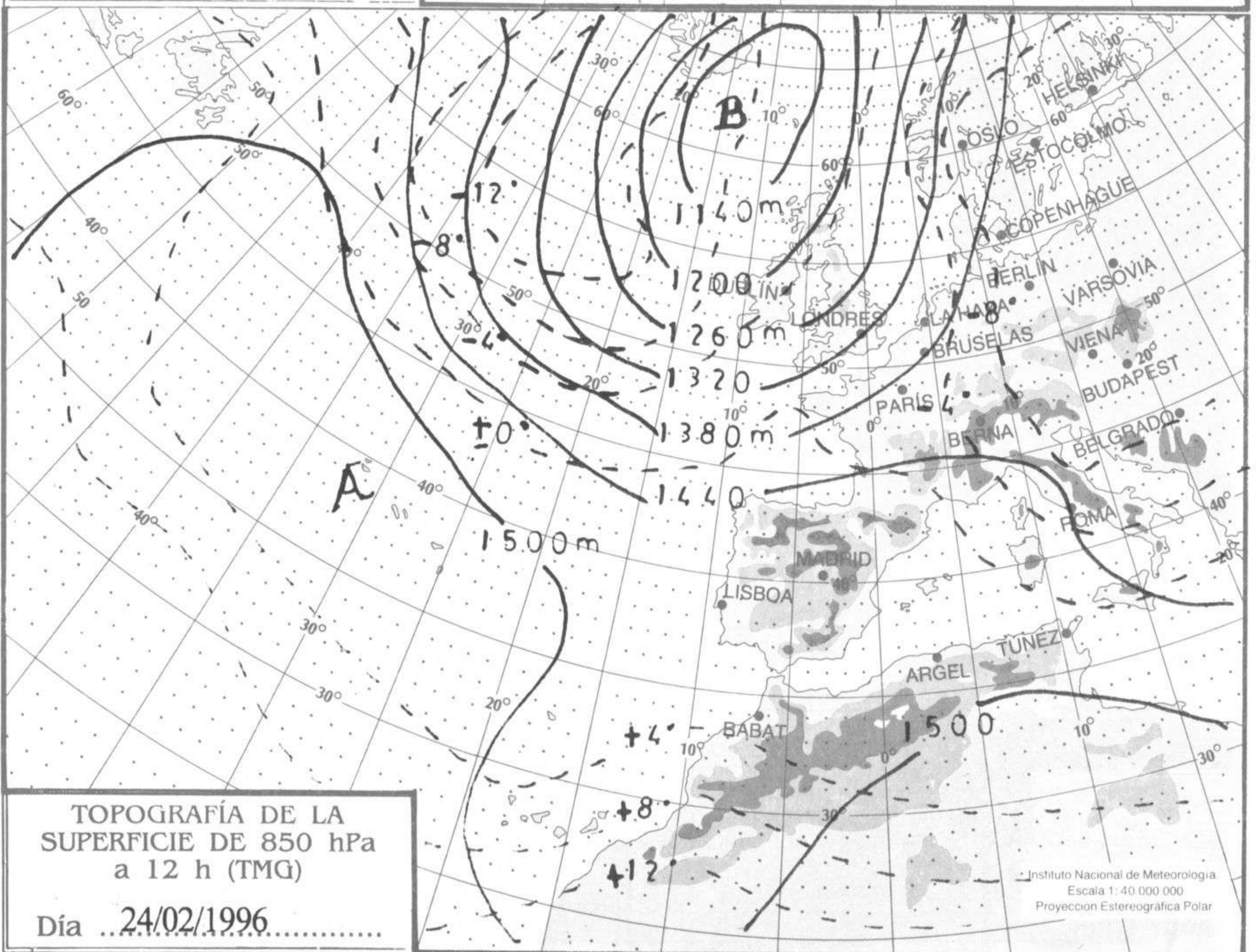
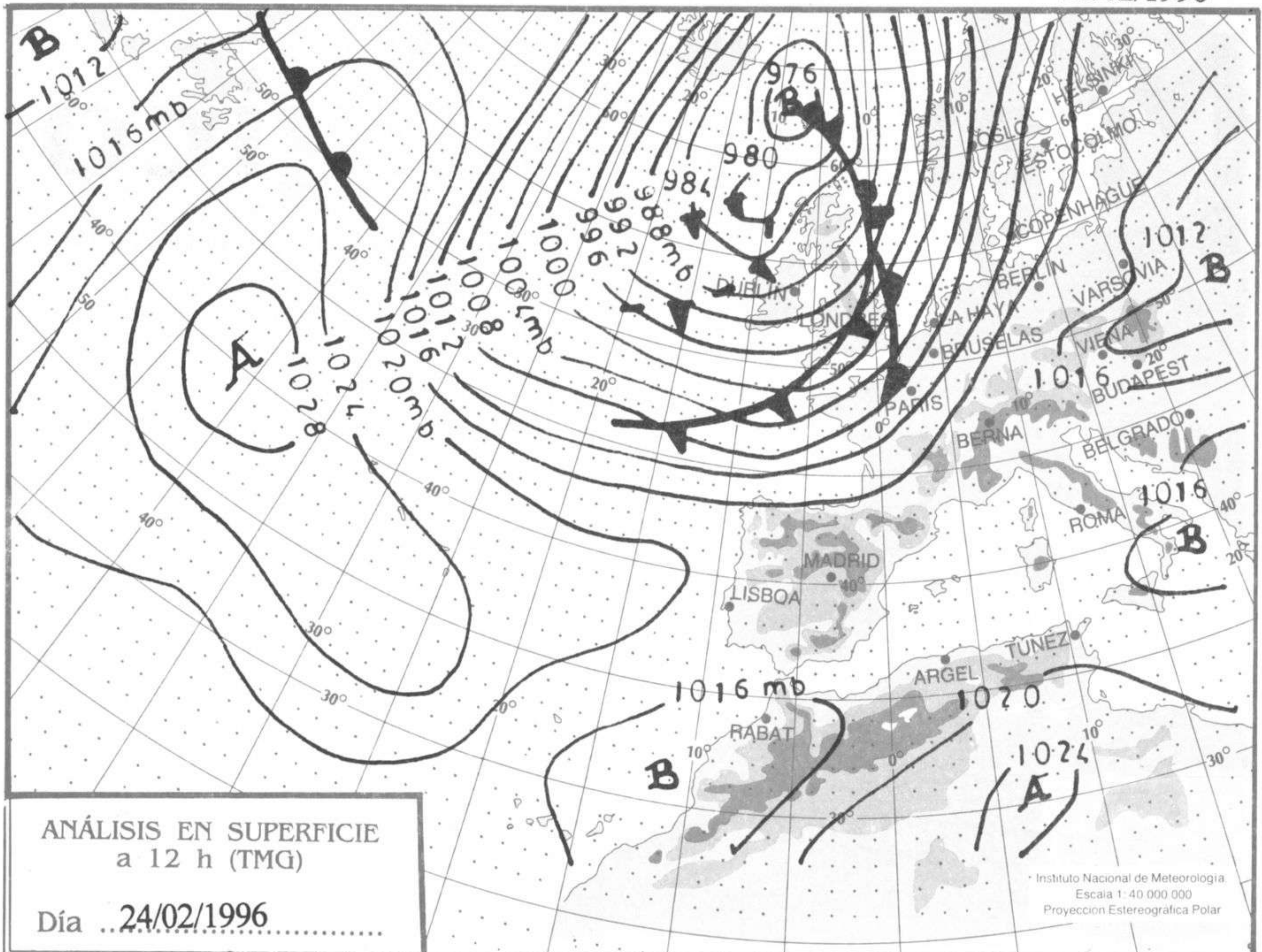
© Ministerio de Obras Públicas, Transportes y Medio Ambiente. Prohibida su reproducción total o parcial por cualquier medio sin autorización expresa por escrito. Instituto Nacional de Meteorología. Ciudad Universitaria, s/n. 28040-Madrid.

ESTACIONES	TEMPERA MAX MIN	PRECIPITA DIA NOC	HORS SOL	ESTACIONES	TEMPERA MAX MIN	PRECIPITA DIA NOC	HORS SOL
LA CORUÑA	14 11		4.0	LERIDA	14 0		9.8
MONTEVENTOSO ..				GERONA (A)	12 2		7.2
EL FERROL				BARCELONA	12 5		
LUGO (P.C.)	8 6	0.4	1.1	BARCELONA (A) ..	12 4		3.3
SANTIAGO DE C.	9 8	4.0 18.0	0.6	REUS (A)	13 5		9.1
PONTEVEDRA	10	0.8		TARRAGONA			
VIGO (A)	9 7	0.7	5.0	TORTOSA	16 2		10.0
VIGO	12 8		5.0	MONTSENY			
ORENSE				CASTELLON	14 3		10.4
PONFERRADA	10 5			VALENCIA (A) ..	16 4		10.4
AVILES (A)	13 7		9.3	VALENCIA	16 6		
GIJON	15 3		9.5	ALICANTE (A) ..	14 3		10.2
OVIEDO	12 6		10.1	ALICANTE	15 2		9.5
SANTANDER (A) ..	15 4		9.9	MURCIA (A)	17 1		10.6
SANTANDER	14 8		10.1	MURCIA	16 2		10.9
BILBAO (A)	15 6		9.8	CARTAGENA	14 7		
SAN SEBASTIAN ..	13 8		10.0	SAN JAVIER	13 4		10.2
S. SEBASTIAN (A)	11 3		9.2	SEVILLA (A) ...	18 3		
LEON (A)	9 -2			CORDOBA (A) ...	17 1		9.7
ZAMORA	19 1		8.8	JAEN	12 5		
PALENCIA				GRANADA (A) ...	15 -2		8.0
BURGOS (A)	9 0		9.8	HUELVA	17 3		9.4
BURGOS				JEREZ FRONT (A)	16 3		8.6
VALLADOLID (A)	9 -3		10.5	CADIZ	16		
VALLADOLID	11 -2		10.0	TARIFA	13 11		4.2
SORIA	10 -3		9.3	MALAGA (A)	16 3		8.6
SALAMANCA				ALMERIA (A) ...	15 7		7.0
SALAMANCA (A) ..	11 -3		8.9	PALMA DE M. (A)	15 0		10.0
AVILA	10 -5		10.0	MAHON (A)	15 8		6.2
SEGOVIA	9 0		10.4	IBIZA (A)	16 5		10.0
NAVACERRADA ...	4 -4		10.2	S.C. TENERIFE ..	19 15	0.8 0.3	0.5
MADRID/BARAJAS.	13 -3		10.4	TENERIFE NOR(A)	13 10	7.0 8.0	9.6
MADRID (C.UNIV)	13 -2			TENERIFE SUR(A)	20 13		2.4
MADRID (RETIRO)	11			IZAÑA	2 -3	3.0 5.0	0.0
GUADALAJARA ...	13			LAS PALMAS (A)	20 15	4.0 4.0	1.2
TOLEDO	14 -2		10.6	FUERTEVENTUR(A)	20 12		6.6
CUENCA	12 -2		10.2	LANZAROTE (A) ..	20 13		9.0
MOLINA DE ARA.	12 -8		10.2	LA PALMA (A) ..	18 14		2.5
CIUDAD REAL ...	15 -1		9.5	HIERRO (A)	18		
ALBACETE (A) ..	13 -4		10.6	CEUTA	16 13		0.2 3.6
CACERES	13 2		10.3	MELILLA	16 13		4.6
BADAJOS (A) ...	15 1		9.7				
VITORIA (A) ...	8 -4		6.6				
LOGROÑO							
LOGROÑO (A) ...	12 -2		9.0				
PAMPLONA	11 2		7.2				
HUESCA (A)	11 1		10.2				
DAROCA	13 -1		9.7				
ZARAGOZA (A) ..	13 0		10.3				
ZARAGOZA	13 1						
CALAMOCHA	13						
TERUEL	14 -4		9.7				

NOTA: LAS MAXIMAS Y PRECIPITACIONES (DIA) SON DE 06 A 18 (TMGI) DE AYER
 LAS MINIMAS Y PRECIPITACIONES (NOCHE) SON DE 18 (TMGI) DE AYER A 06 (TMG) DE HOY.
 LAS HORAS DE SOL SON DE AYER.

INFORMACION GENERAL

EN LAS ULTIMAS 24 HORAS HA ESTADO MUY NUBOSO CON LLUVIAS EN GENERAL, DEBILES EN GALICIA, PROXIMIDADES DEL ESTRECHO, CEUTA E ISLAS CANARIAS. EN EL RESTO PRE DOMINARON LOS CIELOS DESPEJADOS O POCO NUBOSOS. NIEBLAS O NEBLINAS MATINALES SE OBSERVARON EN INTERIOR DE GALICIA, VASCONGADAS, LA MANCHA Y LITORAL CATALAN. LAS TEMPERATURAS MAXIMAS EXPERIMENTARON UN LIGERO ASCENSO Y LOS VIENTOS SOPLARON DEL E FLOJOS A MODERADOS EN EL ESTRECHO.



hPa

1060

1050

1040

1030

1020

1010

1000

990

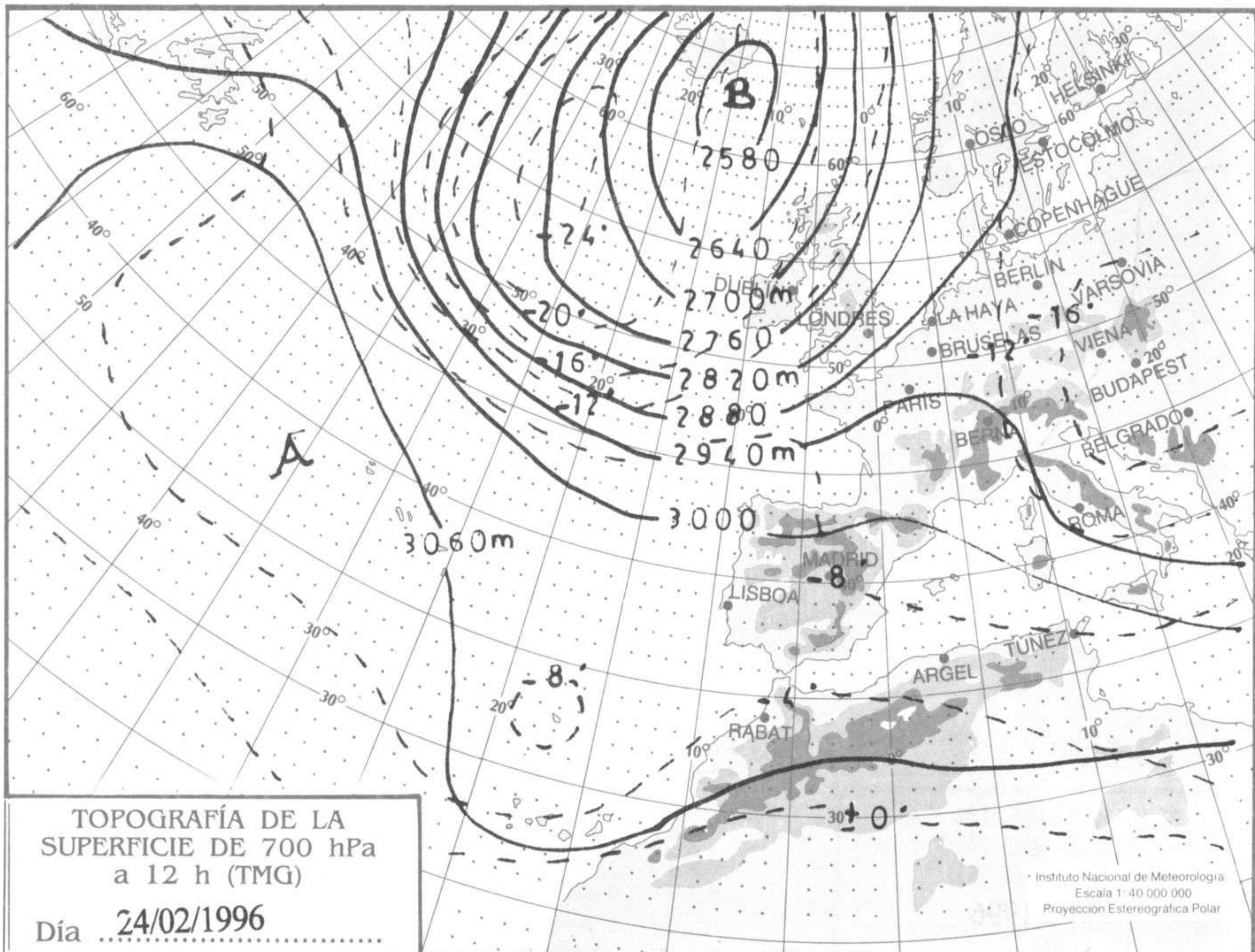
980

970

960

950

940



m./h.

200

190

180

170

160

150

140

130

120

110

100

90

80

70

60

50

40

30

20

10

