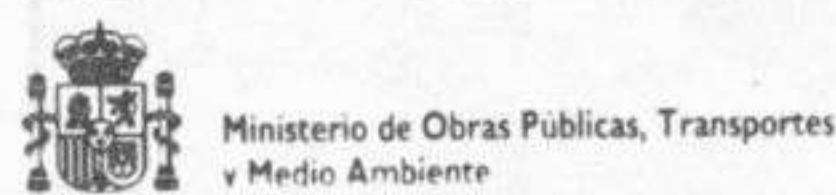


# BOLETIN Meteorológico



Número 148. DOMINGO 28 DE MAYO DE 1995

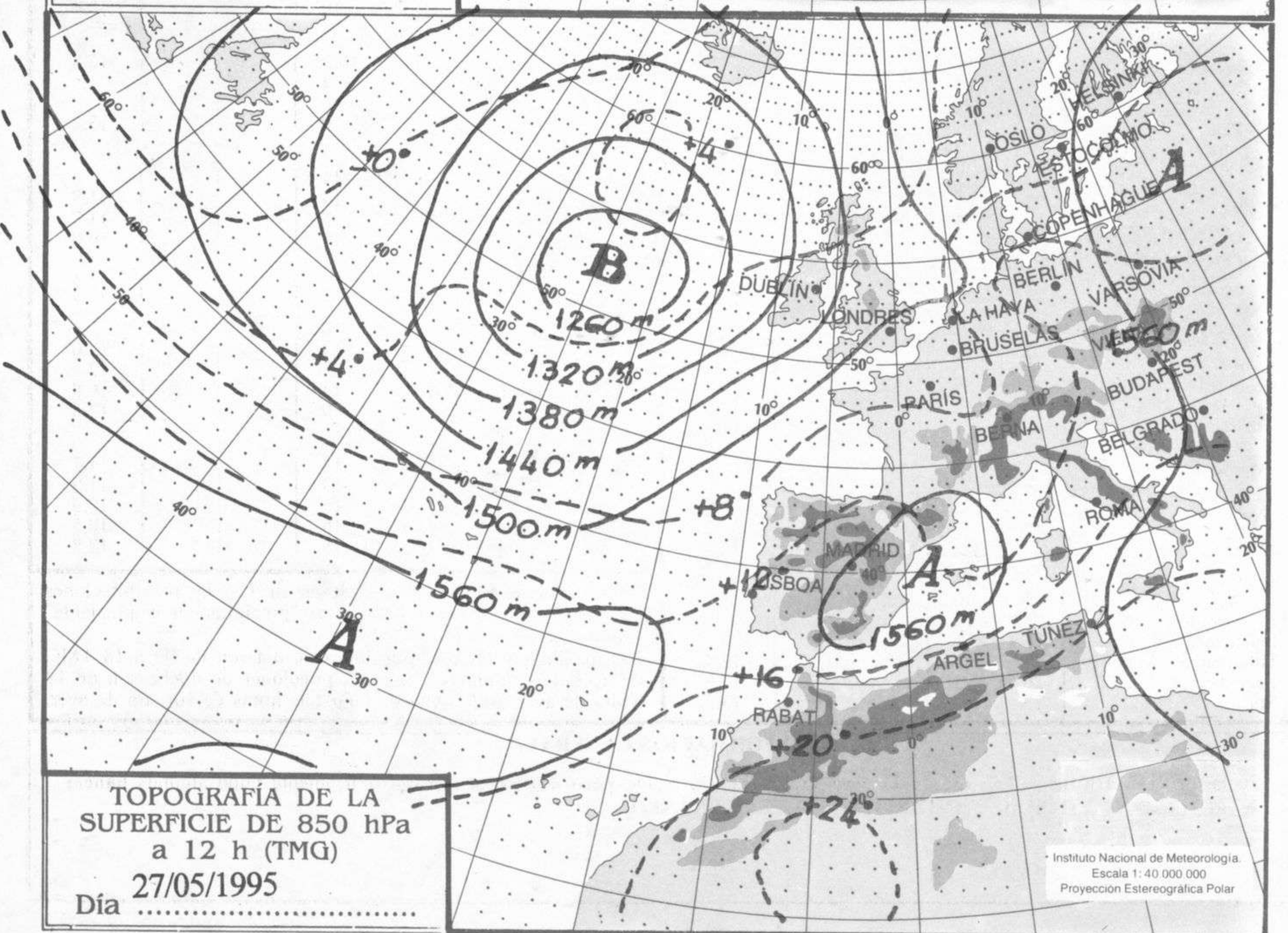
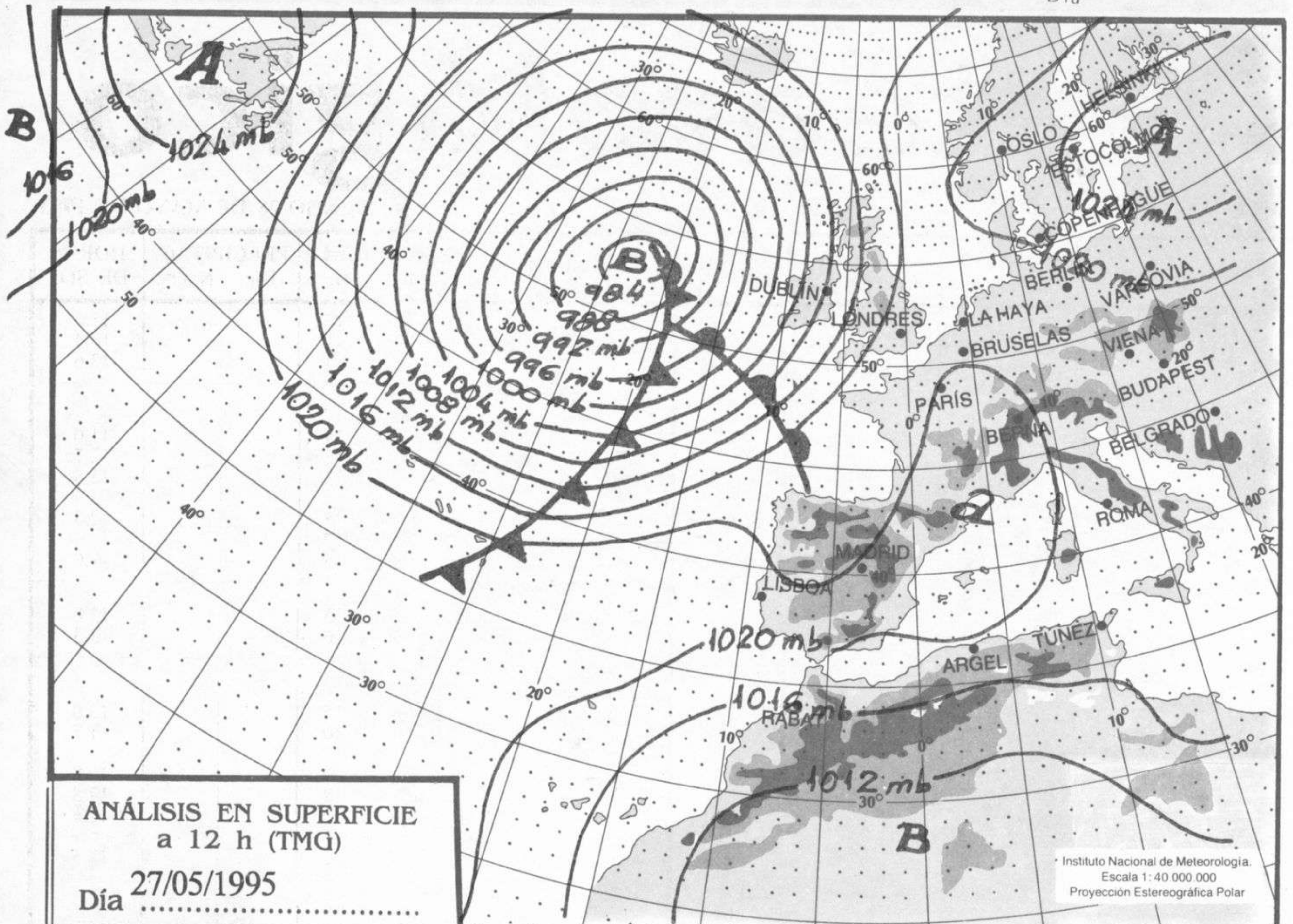
ESTACIONES	TEMPERAT.		PRECIPITAC.		HORAS DE SOL	ESTACIONES	TEMPERAT.		PRECIPITAC.		HORAS DE SOL
	Máx.	Mín.	Día	Noche			Máx.	Mín.	Día	Noche	
<b>ANDALUCÍA</b>						Valladolid.....	27	13			13,6
Almería (Aeropuerto)	22	17			11,5	Valladolid / Villanubla	25	11			13,4
Cádiz .....	25	20				Zamora .....	26	14			13,6
Ceuta .....	22	18			11,3	<b>CATALUÑA</b>					
Córdoba (Aeropuerto)	34	15			13,1	Barcelona .....	20	17			
Granada (Aeropuerto)	32	12			13,2	Barcelona (Aerop.).....	22	15			11,0
Huelva .....	30	17			13,3	Gerona (Aeropuerto)..	25	12			12,7
Jaén.....	29	18				Lérida.....	30	13			12,8
Jerez de la Front. (A)	33	13			12,8	Montseny .....					
Málaga (Aeropuerto)..	22	13			12,4	Reus (Aeropuerto).....	22	15			2,3
Melilla .....	21	16			11,0	Tarragona.....	22	17			
Sevilla (Aeropuerto) ..	33	18			13,0	Tortosa .....	26	15			9,0
Tarifa .....	18	16			13,0	<b>EXTREMADURA</b>					
<b>ARAGÓN</b>						Badajoz / Talavera R.	31	15			13,8
Calamocha.....	28	9			11,8	Cáceres .....	29	16			13,3
Daroca .....	29	10			13,2	<b>GALICIA</b>					
Huesca / Monflorite ..	28	13			11,9	El Ferrol .....					
Teruel .....	29	9			12,9	La Coruña .....	24	15			13,0
Zaragoza .....						Lugo (P. C.) .....	23	10			11,7
Zaragoza (Aerop.) .....	30	15			12,3	Monteventoso.....					
<b>ASTURIAS</b>						Orense .....	26	9			10,8
Avilés (Aeropuerto)...	23	14			12,0	Pontevedra.....	22	12			12,8
Gijón.....	22	13			12,1	Santiago C / Labacolla	20	12			12,6
Oviedo .....	24	14			12,4	Vigo .....					
<b>BALEARES</b>						Vigo (Aeropuerto).....	21	12			13,5
Ibiza (Aeropuerto).....	24	15			11,3	<b>LA RIOJA</b>					
Mahón (Aeropuerto) ..	24	15			11,5	Logroño.....	29	10			
Palma Mallorca (A.)..	25	11			11,8	Logroño / Agoncillo...	30	10			13,1
<b>CANARIAS</b>						<b>MADRID</b>					
Fuerteventura (A.).....	26	19			12,8	Madrid / Barajas .....	30	12			12,8
Hierro (Aeropuerto)...	22	19			11,5	Madrid (Cdad. Univ.)	29	14			
Izaña .....	20					Madrid (Retiro) .....	29	16			
La Palma (Aerop.) .....	23	20			11,2	Navacerrada .....	19	10			13,2
Lanzarote (Aerop.) .....	24	19			12,7	<b>MURCIA</b>					
Las Palmas (Aerop.) ..	25	20			11,6	Cartagena .....	21	14			
Santa Cruz Tenerife ..	27	21			12,0	Murcia .....	30	14			11,9
Tenerife Norte (A.)...	21	15			11,3	Murcia / Alcantarilla.	30	15			11,7
Tenerife Sur (Aerop.)	24	18			12,6	San Javier .....	21	15			10,0
<b>CANTABRIA</b>						<b>NAVARRA</b>					
Santander .....	22	15			11,4	Pamplona.....	28	12			13,3
Santander (Aerop.) .....	23	13			12,1	<b>PAÍS VASCO</b>					
<b>CASTILLA-LA MANCHA</b>						Bilbao (Aeropuerto)...	27	14			12,6
Albacete / Los Llanos	30	14			12,1	San Sebastián .....	21	17			12,5
Ciudad Real .....	31	14			11,7	San Sebastián (A.).....	25	14			10,8
Cuenca .....	28	12			13,0	Vitoria (Aeropuerto)..	27	9			12,3
Guadalajara .....	30	9			12,1	<b>VALENCIA</b>					
Molina de Aragón .....	27	5			15,0	Alicante .....	23	14			11,7
Toledo .....	31	15			14,0	Alicante (Aeropuerto)	23	14			11,9
<b>CASTILLA-LEÓN</b>						Castellón.....	25	15			10,9
Ávila .....	26	9			13,7	Valencia .....	24	16			10,5
Burgos .....						Valencia (Aeropuerto)	25	15			12,8
Burgos (Aeropuerto)..	23	9			13,2	<b>NOTA:</b> Las temperaturas se expresan en °C y las precipitaciones en litros por metro cuadrado. IP es "precipitación inapreciable" (inferior a 0,1 l/m <sup>2</sup> ).					
León / Virgen Camino	23	11			11,4	Las máximas y las precipitaciones de día son de 06 a 18 TMG de ayer. Las mínimas y las precipitaciones de noche son de 18 TMG de ayer a 06 TMG de hoy. Las horas de sol son de ayer.					
Palencia .....	25	10									
Ponferrada .....	25	12									
Salamanca .....	26	11									
Salamanca / Matacán.	27	11			12,5						
Segovia.....	26	13			13,6						
Soria .....	25	9			13,5						

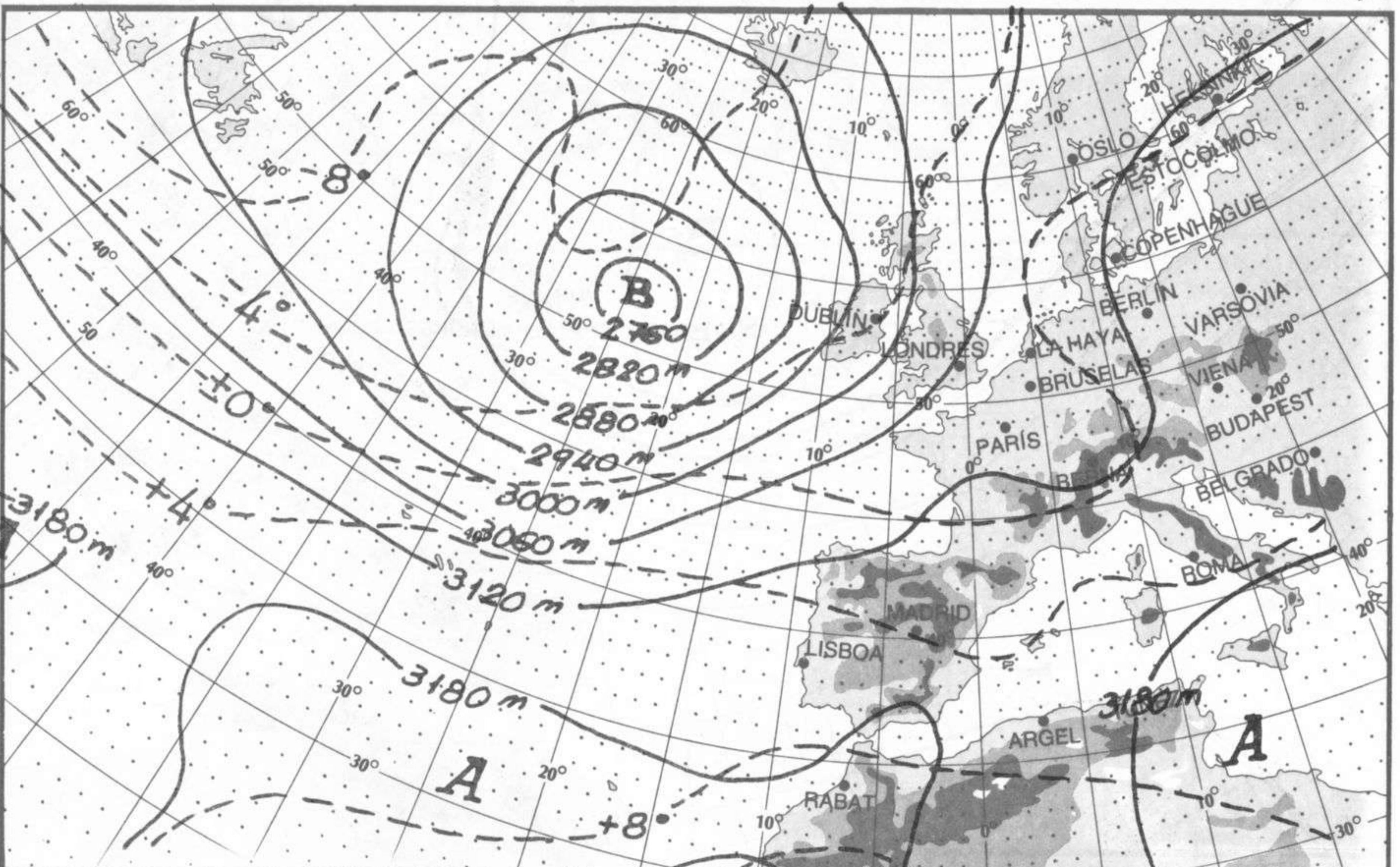
### INFORMACIÓN GENERAL

En la últimas 24 h no se han registrado precipitaciones. Ha estado poco nuboso en general: únicamente hubo algunos bancos de niebla en el LITORAL CANTÁBRICO y MEDITERRÁNEO.

NIPO: 161-95-053-6

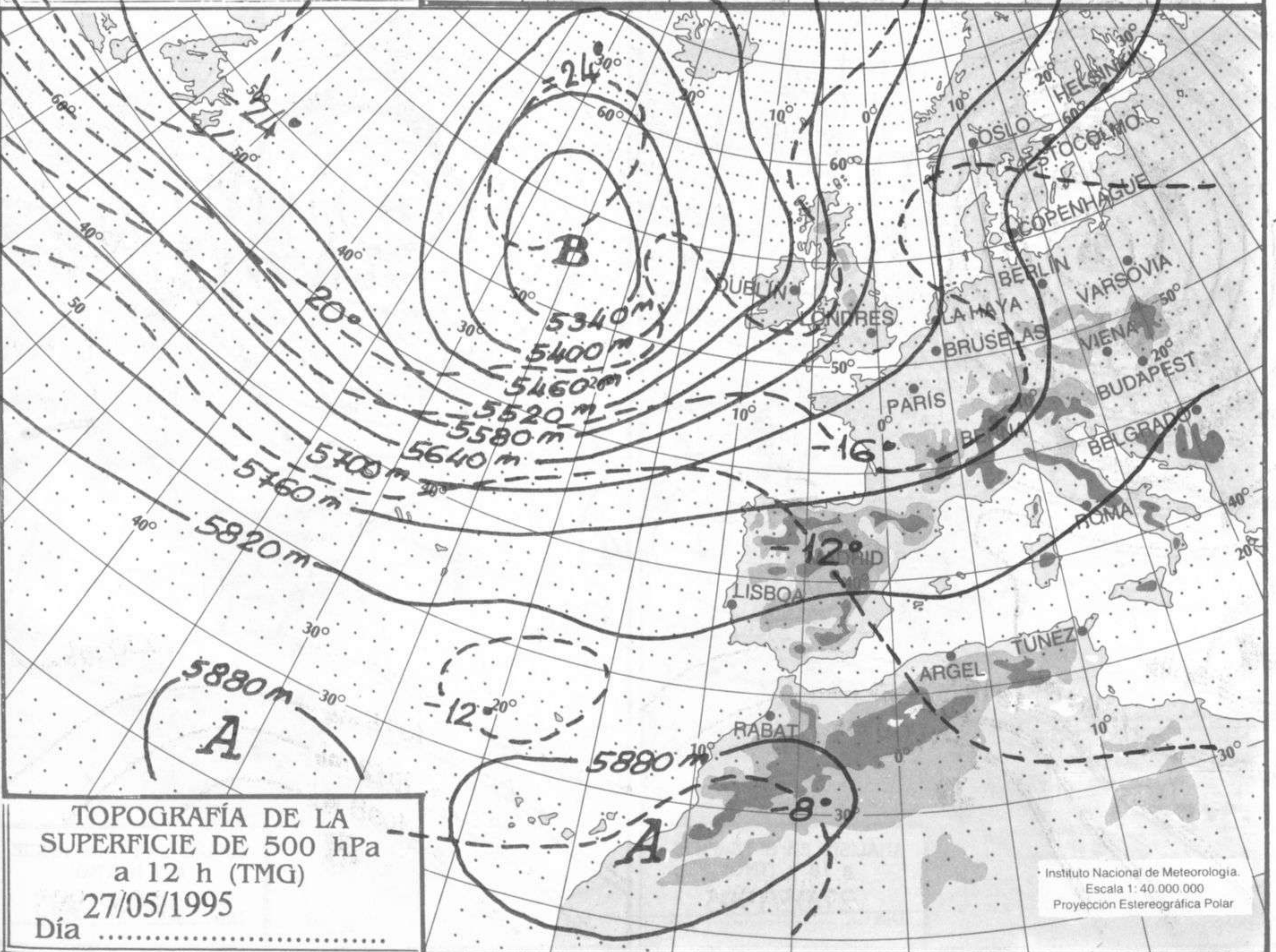
TELETEMPO: Tfno 906-365 365 (Información meteorológica nacional y provincial). Tfno. 906-365 3?? (Completar con las dos primeras cifras del Código Postal para obtener la información meteorológica de la provincia deseada). 76,5 ptas minuto tarifa normal. 54,6 ptas noches y festivos tarifa reducida (IVA incluido).





TOPOGRAFÍA DE LA SUPERFICIE DE 700 hPa a 12 h (TMG)  
 Día 27/05/1995

Instituto Nacional de Meteorología.  
 Escala 1: 40 000 000  
 Proyección Estereográfica Polar



TOPOGRAFÍA DE LA SUPERFICIE DE 500 hPa a 12 h (TMG)  
 Día 27/05/1995

Instituto Nacional de Meteorología.  
 Escala 1: 40 000 000  
 Proyección Estereográfica Polar

