


BOLETIN Meteorológico



Número 103. JUEVES 13 DE ABRIL DE 1995

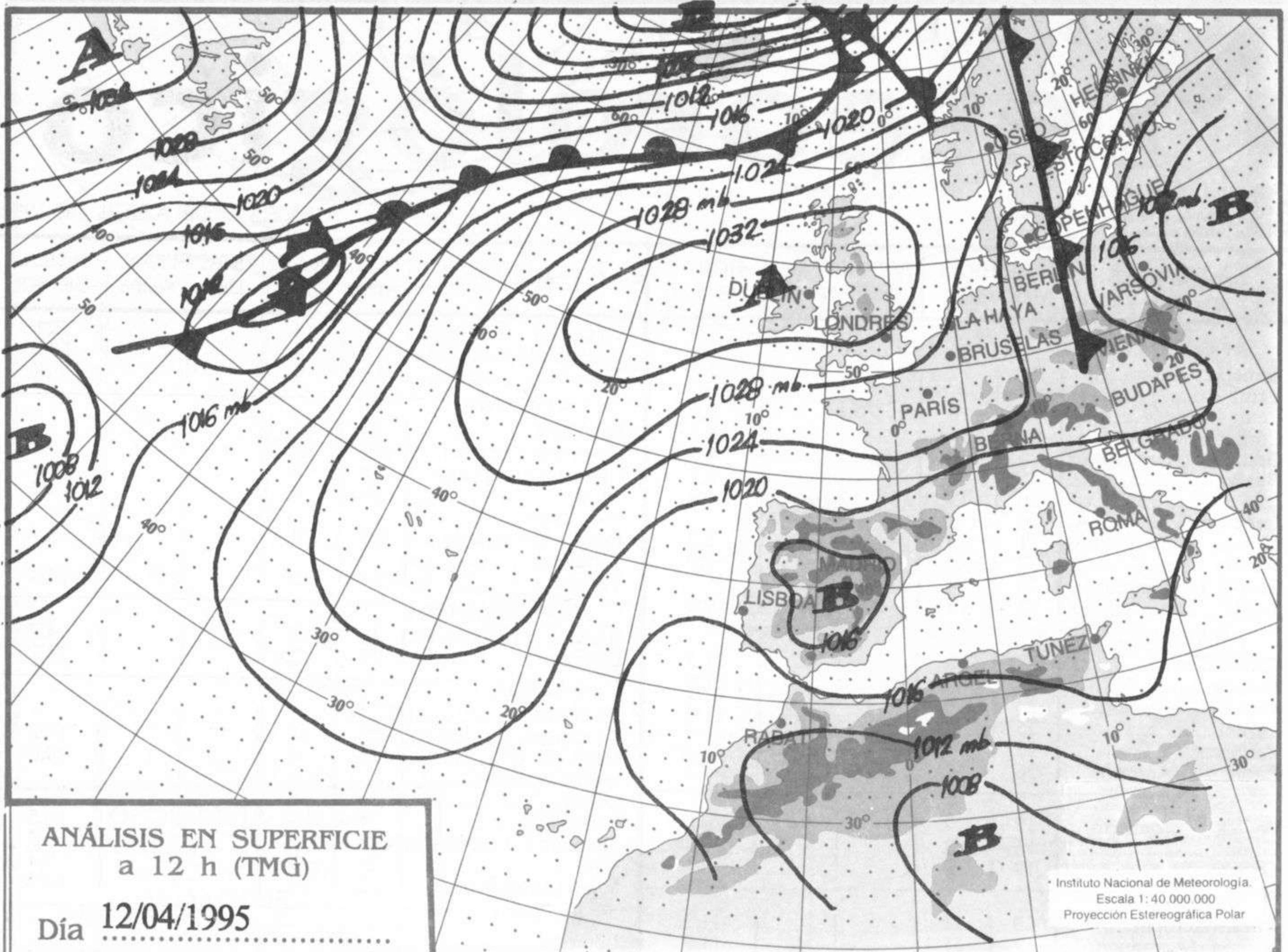
ESTACIONES	TEMPERAT.		PRECIPITAC.		HORAS DE SOL	ESTACIONES	TEMPERAT.		PRECIPITAC.		HORAS DE SOL
	Máx.	Mín.	Día	Noche			Máx.	Mín.	Día	Noche	
ANDALUCÍA						Valladolid.....	26	8			11,1
Almería (Aeropuerto)	24	12			7,2	Valladolid / Villanubla	24	8			11,5
Cádiz						Zamora	26	9			11,8
Ceuta	19	16			6,0	CATALUÑA					
Córdoba (Aeropuerto)	28	11			8,4	Barcelona	17	11			
Granada (Aeropuerto)	25	6			8,4	Barcelona (Aerop.).....	18	11			11,2
Huelva	25	14			8,8	Gerona (Aeropuerto)..	22	4			1,8
Jaén.....	26	13			10,8	Lérida.....	26	7			11,5
Jerez de la Front. (A)	26	11				Montserrat					
Málaga (Aeropuerto)..	21	10			2,3	Reus (Aeropuerto).....	20	8			11,4
Melilla	17	13	0,2	0,2	0,0	Tarragona.....					
Sevilla (Aeropuerto) ..	28	14				Tortosa.....	24	11			10,4
Tarifa	17	15			9,2	EXTREMADURA					
ARAGÓN						Badajoz / Talavera R.	28	13			8,7
Calamocha.....	23	2			11,5	Cáceres	27	12			10,7
Daroca	23	5			11,6	GALICIA					
Huesca / Monflorite ..	24	10			11,3	El Ferrol					
Teruel	25	5			11,2	La Coruña	23	11			10,2
Zaragoza	27	14				Lugo (P. C.)	21	4			10,0
Zaragoza (Aerop.)	26	12			11,3	Monteventoso.....					
ASTURIAS						Orense	30	6			10,6
Avilés (Aeropuerto)...	17	7			10,0	Pontevedra	24	9			11,5
Gijón.....	16	8			10,4	Santiago C / Labacolla	26	8			9,7
Oviedo	19	9			8,4	Vigo	21	13			9,4
BALEARES						Vigo (Aeropuerto).....	22	11			10,5
Ibiza (Aeropuerto).....	20	11			11,2	LA RIOJA					
Mahón (Aeropuerto) ..	19	11			11,3	Logroño.....					
Palma Mallorca (A.)..	21	6			10,5	Logroño / Agoncillo...	25	9			11,8
CANARIAS						MADRID					
Fuerteventura (A.).....	22	15			8,5	Madrid / Barajas	28	11			12,0
Hierro (Aeropuerto)...	21	17			8,5	Madrid (Cdad. Univ.)	28	13			
Izaña	12	-1			8,4	Madrid (Retiro)	27	13			
La Palma (Aerop.)	21	14			2,7	Navacerrada	18	8			11,0
Lanzarote (Aerop.)	22	16			6,7	MURCIA					
Las Palmas (Aerop.) ..	28	16			4,0	Cartagena	21				
Santa Cruz Tenerife ..	23	18			4,8	Murcia	25	9			11,3
Tenerife Norte (A.)...	16	12			4,4	Murcia / Alcantarilla.	25	7			
Tenerife Sur (Aerop.)	22	15			2,4	San Javier	19	10			11,4
CANTABRIA						NAVARRA					
Santander	17	10			9,7	Pamplona.....	23	6			12,1
Santander (Aerop.)	18	7			9,8	PAÍS VASCO					
CASTILLA-LA MANCHA						Bilbao (Aeropuerto)...	19	6			11,1
Albacete / Los Llanos	24	8			12,4	San Sebastián	14				
Ciudad Real	28	10			10,9	San Sebastián (A.).....	22	9			11,0
Cuenca	26	8			9,3	Vitoria (Aeropuerto)..	21	3			10,9
Guadalajara	28	9			11,0	VALENCIA					
Molina de Aragón	25	2			11,0	Alicante	21	10			
Toledo	29	12			11,7	Alicante (Aeropuerto)	20	8			11,7
CASTILLA-LEÓN						Castellón.....	20	9			9,1
Ávila	24	4			12,0	Valencia	20	13			
Burgos						Valencia (Aeropuerto)	21	9			10,8
Burgos (Aeropuerto)..	21	6			11,7	NOTA: Las temperaturas se expresan en °C y las precipitaciones en litros por metro cuadrado. IP es "precipitación inapreciable" (inferior a 0,1 l/m²).					
León / Virgen Camino	24	6			12,2	Las máximas y las precipitaciones de día son de 06 a 18 TMG de ayer. Las mínimas y las precipitaciones de noche son de 18 TMG de ayer a 06 TMG de hoy. Las horas de sol son de ayer.					
Palencia	23	6									
Ponferrada	28	8									
Salamanca											
Salamanca / Matacán.	26	6			11,9						
Segovia.....	25	8			11,5						
Soria	23	6			11,2						

INFORMACIÓN GENERAL

Durante las últimas 24 h ha llovido de forma débil, aislada, en MELILLA y MAR DE ALBORÁN; ha estado algo nuboso en el área del ESTRECHO, ANDALUCÍA, COMUNIDADES DEL CANTÁBRICO y EXTREMADURA con fenómenos tormentosos aislados en ANDALUCÍA y EXTREMADURA; en el RESTO DE LA PENINSULA, BALEARES y CANARIAS estuvo en general poco nuboso. Brumas y nieblas matinales en el CANTÁBRICO. El viento ha soplado moderado de levante en el ESTRECHO, de componente norte en CANARIAS y flojos o encalmados en el RESTO.

NIPO: 161-95-053-6

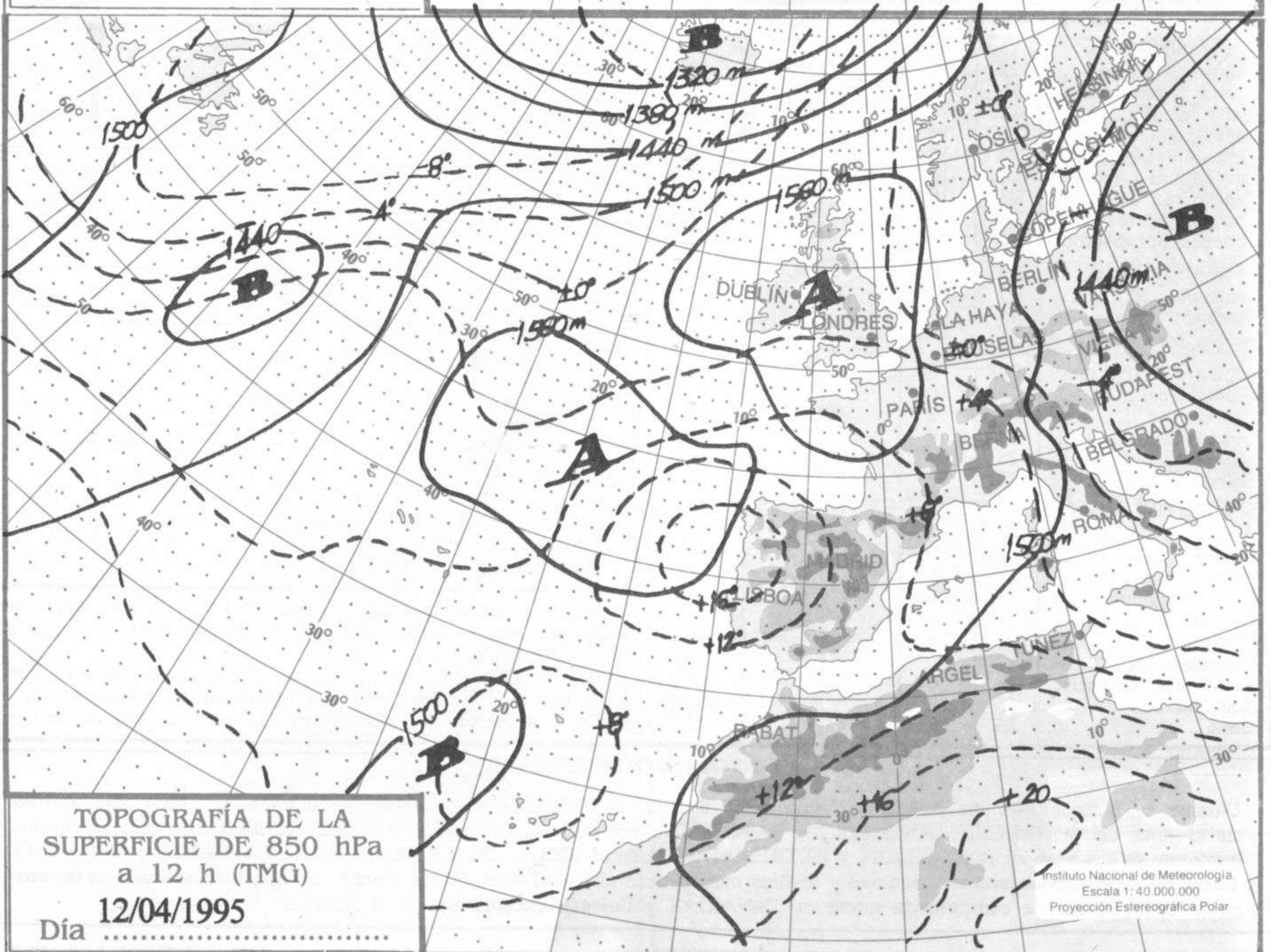
TELETIEMPO: Tfno. 906-365 365 (Información meteorológica nacional y provincial). Tfno. 906-365 3?? (Completar con las dos cifras del Código Postal para obtener la información meteorológica de la provincia deseada). 76,5 ptas minuto tarifa normal. 56,4 ptas noches y festivos tarifa reducida (IVA incluido).



ANÁLISIS EN SUPERFICIE
a 12 h (TMG)

Día 12/04/1995

Instituto Nacional de Meteorología.
Escala 1: 40 000 000
Proyección Estereográfica Polar



TOPOGRAFÍA DE LA
SUPERFICIE DE 850 hPa
a 12 h (TMG)

Día 12/04/1995

Instituto Nacional de Meteorología.
Escala 1: 40 000 000
Proyección Estereográfica Polar

