DIARIO

BOLETIN Meteorológico

MOPT
Ministerio de Obras Públicas y Transportes

MADRID, MIERCOLES, 5 de ENERO de 1994 Número 5

	ESTACIONES	TEMPERAT. Máx.	TEMPERAT. Mín.	PRECIPITAC. Día	PRECIPITAC. Noche	HORAS DE SOL
ZONA NOROESTE	La Coruña	13	11	7.0	4.0	5.3
	Monteventoso					
	El Ferrol					
	Lugo (P. C.)	10	7	2.0	3.0	4.8
	Santiago de C.	11	6	2.0	8.0	3.0
	Pontevedra	12	9	1.0	5.0	4.7
	Vigo (A)	10	9	5.0	6.0	3.0
	Vigo	10	10	5.0	3.0	5.2
	Orense	13	8	5.0	0.3	4.2
	Ponferrada	9	6	1.0	0.3	
Z. CANTÁBRICA	Avilés (A)	11	10			4.6
	Gijón	13	7	0.6		5.7
	Oviedo	11	6			7.5
	Santander (A)	14				
	Santander	14	9	IP		3.0
	Bilbao (A)	13	10			4.4
	San Sebastián	11	7	0.6		6.3
	S. Sebastián (A)	14	7	0.8		4.7
CUENCA DEL DUERO	León (A)	6	1			6.4
	Zamora		5			6.8
	Palencia					
	Burgos (A)	6	2			2.7
	Burgos					
	Valladolid (A)					
	Valladolid	8	3			7.3
	Soria	4			0.2	
	Salamanca					
	Salamanca (A)	7	3			5.9
	Ávila	5	-2			6.2
	Segovia	5	2			1.7
C. TAJO / GUADIANA	Navacerrada	-3	-5			0.0
	Madrid/Barajas	11	2			6.4
	Madrid (C. Univ.)	11	2			
	Madrid (Retiro)					
	Guadalajara		-1			6.5
	Toledo	12	3			7.8
	Cuenca	8	-1			6.7
	Molina de Aragón	7	-1			6.5
	Ciudad Real	11	3			5.7
	Albacete (A)		0	2.0		4.8
	Cáceres	11	5			8.6
	Badajoz (A)	13				
CUENCA DEL EBRO	Vitoria (A)	9				
	Logroño					
	Logroño (A)	11	-1			7.7
	Pamplona	13	5			5.8
	Huesca (A)	10				
	Daroca					
	Zaragoza (A)	13	8			6.7
	Zaragoza					
	Calamocha	10	-3			6.6
	Teruel	9	-6			7.3

	ESTACIONES	TEMPERAT. Máx.	TEMPERAT. Mín.	PRECIPITAC. Día	PRECIPITAC. Noche	HORAS DE SOL
CATALUÑA	Lérida	14	0			5.3
	Gerona (A)	13	-1			1.2
	Barcelona					
	Barcelona (A)	16	4	0.3		1.4
	Reus (A)	15	8			3.7
	Tarragona					
	Tortosa	16	5			3.5
	Montseny					
LEVANTE	Castellón	17	4			2.7
	Valencia (A)		6			3.0
	Valencia	17				
	Alicante (A)	16	6	1.0		1.5
	Alicante	16		1.0		
	Murcia (A)	16	1			2.6
	Murcia	16	2	0.3		2.3
	Cartagena	15		0.3		
	San Javier	16	2	0.7		1.1
ANDALUCÍA	Sevilla (A)					
	Córdoba (A)	15	1			6.7
	Jaén					
	Granada (A)	11	-1	3.0		2.8
	Huelva		3			7.6
	Jerez de la Front.	15	2	3.0		5.7
	Cádiz					
	Tarifa	15	9	4.0		4.2
	Málaga (A)	15	8	2.0		3.9
	Almería (A)		8			2.0
BALEARES	Palma de M. (A)	18	0			1.7
	Mahón (A)	16	7			2.1
	Ibiza (A)		11	0.4		0.3
CANARIAS	Sta. C. Tenerife	21	15		0.5	
	Tenerife Norte (A)	16	11		2.0	
	Tenerife Sur (A)	21	16			
	Izaña	9				
	Las Palmas (A)	22	17			
	Fuerteventura (A)	20	17			
	Lanzarote (A)	22	15			
	La Palma (A)	20	15		1.0	
	Hierro (A)					
ESTRECHO	Ceuta	16	11	4.0		
	Melilla	18	11			

NOTA: Las temperaturas vienen expresadas en °C, mientras que las precipitaciones lo están en litros por metro cuadrado de superficie.

IP es "precipitación inapreciable", o sea, inferior a 0,1 l/m².

Las máximas y las precipitaciones de día son de 06 a 18 TMG de ayer.

Las mínimas y las precipitaciones de noche son de 18 TMG de ayer a 06 TMG de hoy.

Las horas de sol se refieren a ayer.

INFORMACIÓN GENERAL

DURANTE LAS ULTIMAS 24 HORAS HA HABIDO INTERVALOS NUBOSOS SOBRE LA PENINSULA Y BALEARES CON PRECIPITACIONES EN GENERAL DEBILES EN GALICIA, VERTIENTE CANTABRICA; PUNTOS DE CASTILLA-LEON Y CANARIAS. EN LA MADRUGADA DE HOY Y EN EL TERCIO ORIENTAL PENINSULAR Y BALEARES LOS VIENTOS HAN SIDO FLOJOS A MODERADOS DE COMPONENTE W EN LA PENINSULA Y BALEARES Y DEL NE EN CANARIAS:

MINISTERIO DE OBRAS PUBLICAS Y TRANSPORTES
Instituto Nacional de Meteorología Ciudad Universitaria, S/N. Madrid-28041. Tfno: (91) 581 96 30 NIPO: 160-92-030-2 MOPT

Ministerio de Cultura 2012

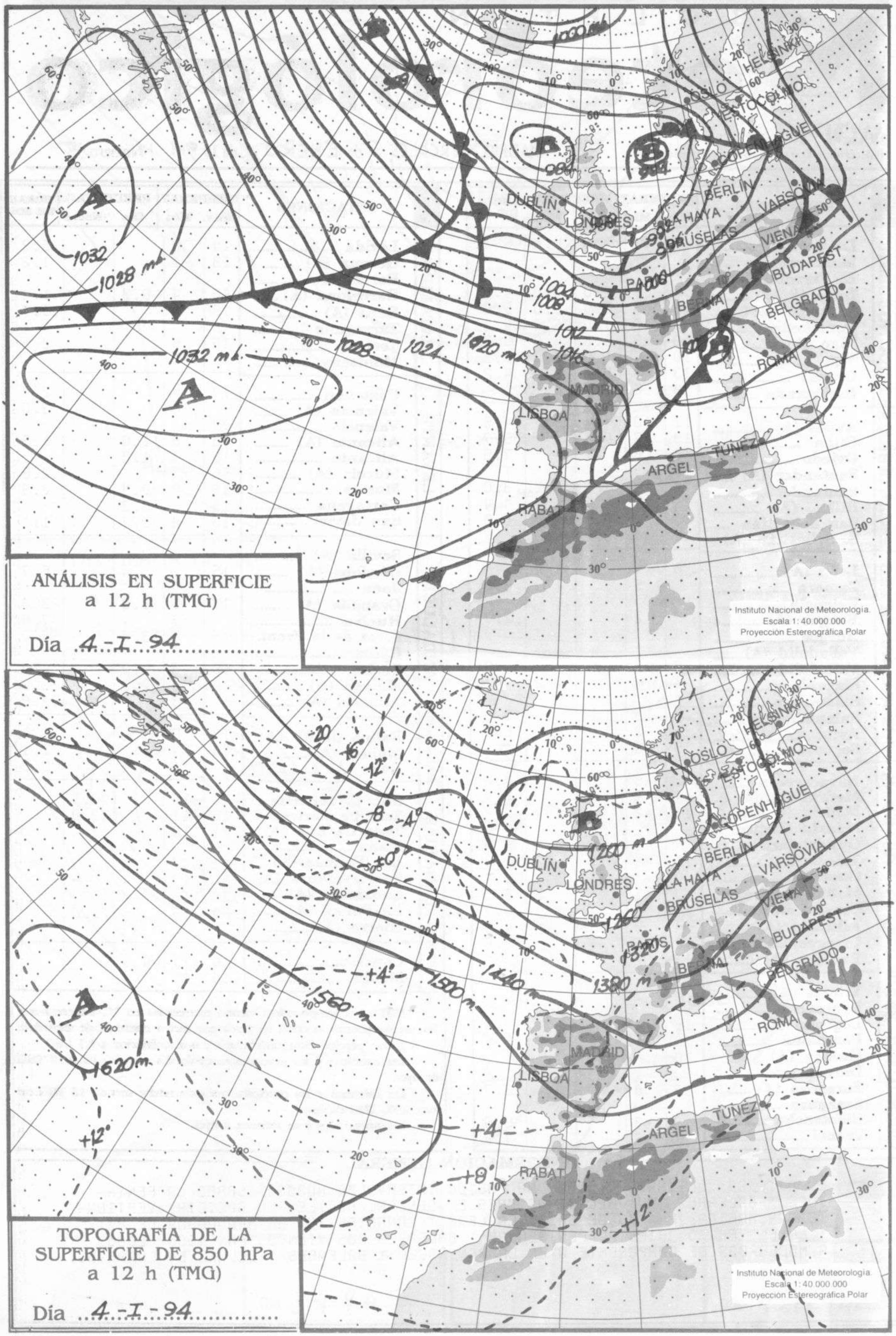

MOPT
Ministerio de Cultura 2012

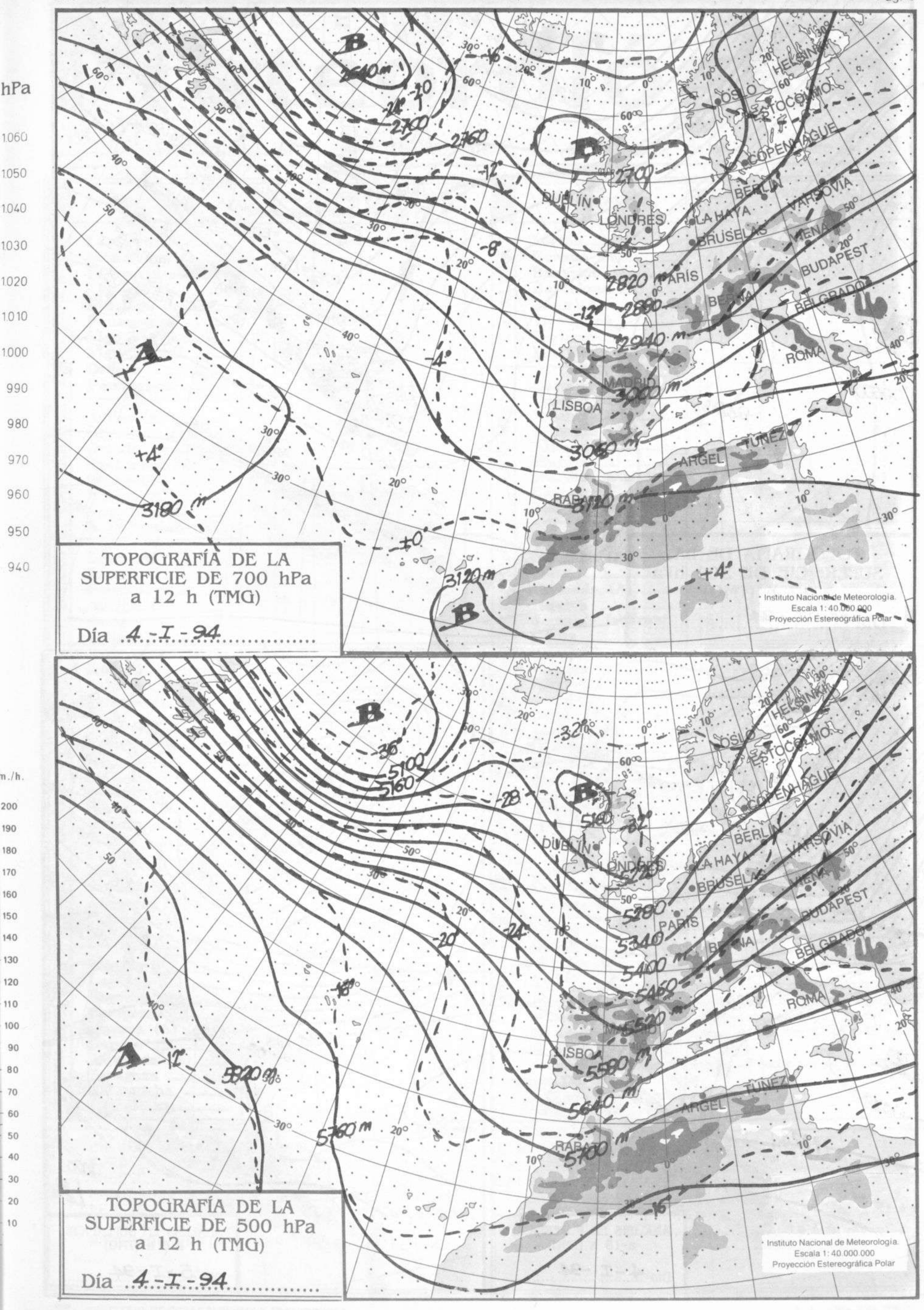

Ministerio de Cultura 2012

TOPOGRAFÍA DE LA SUPERFICIE DE 300 hPa a 12 h (TMG)

Día 4-I-94

Instituto Nacional de Meteorología.
Escala 1:40.000.000
Proyección Estereográfica Polar

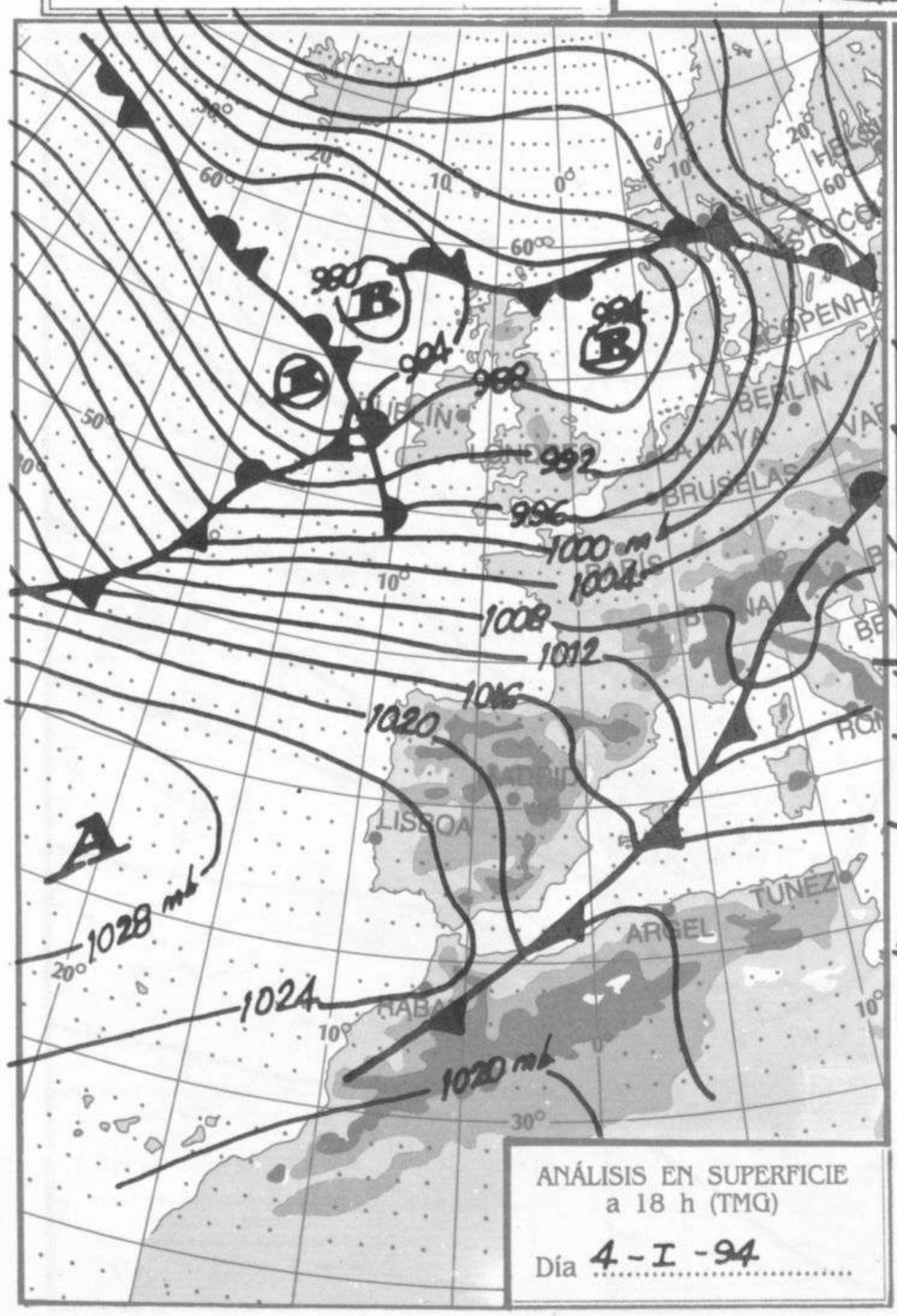

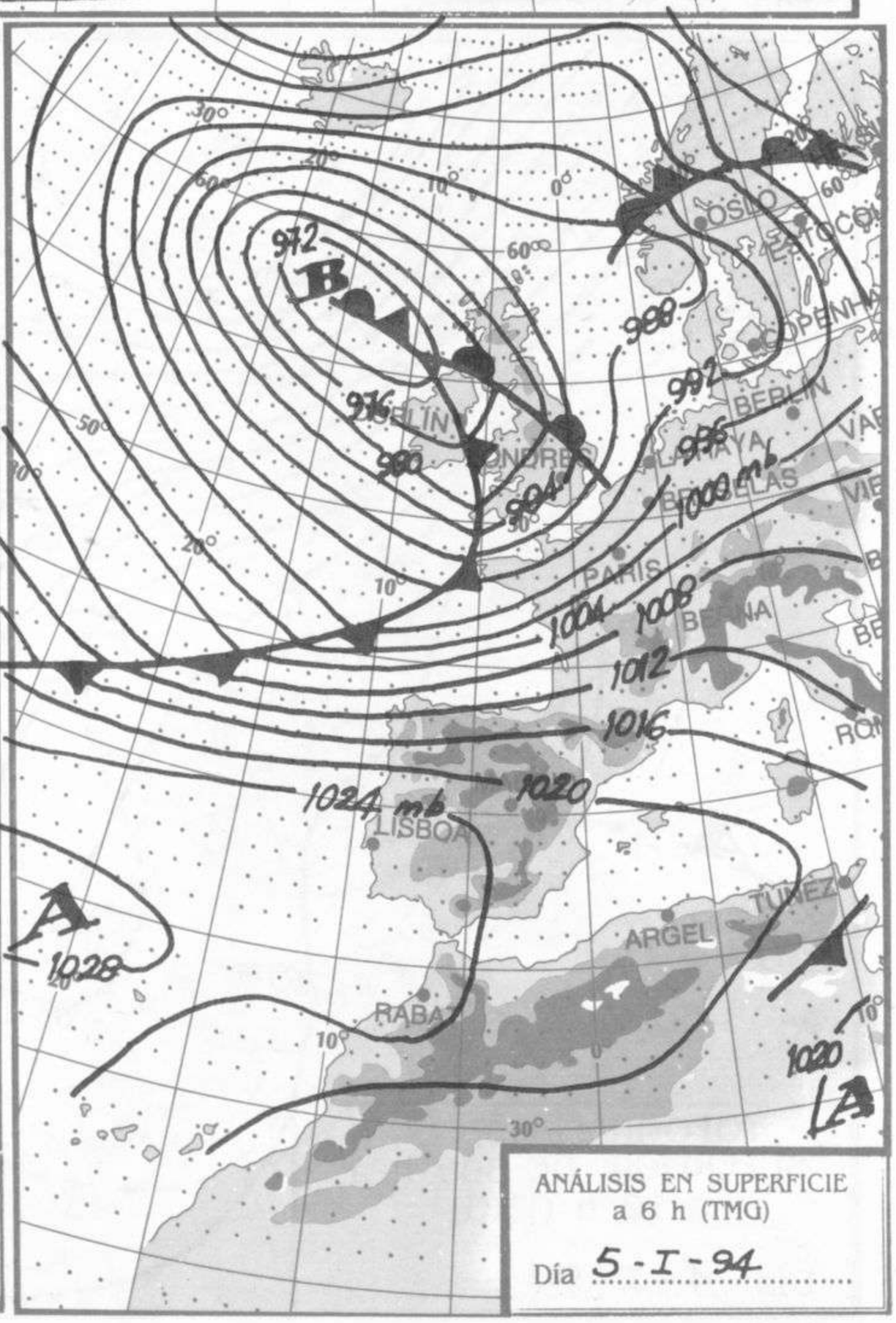

MOPT Ministerio de Cultura 2012