

BOLETIN Meteorológico

MOPT

Ministerio de Obras Públicas y Transportes

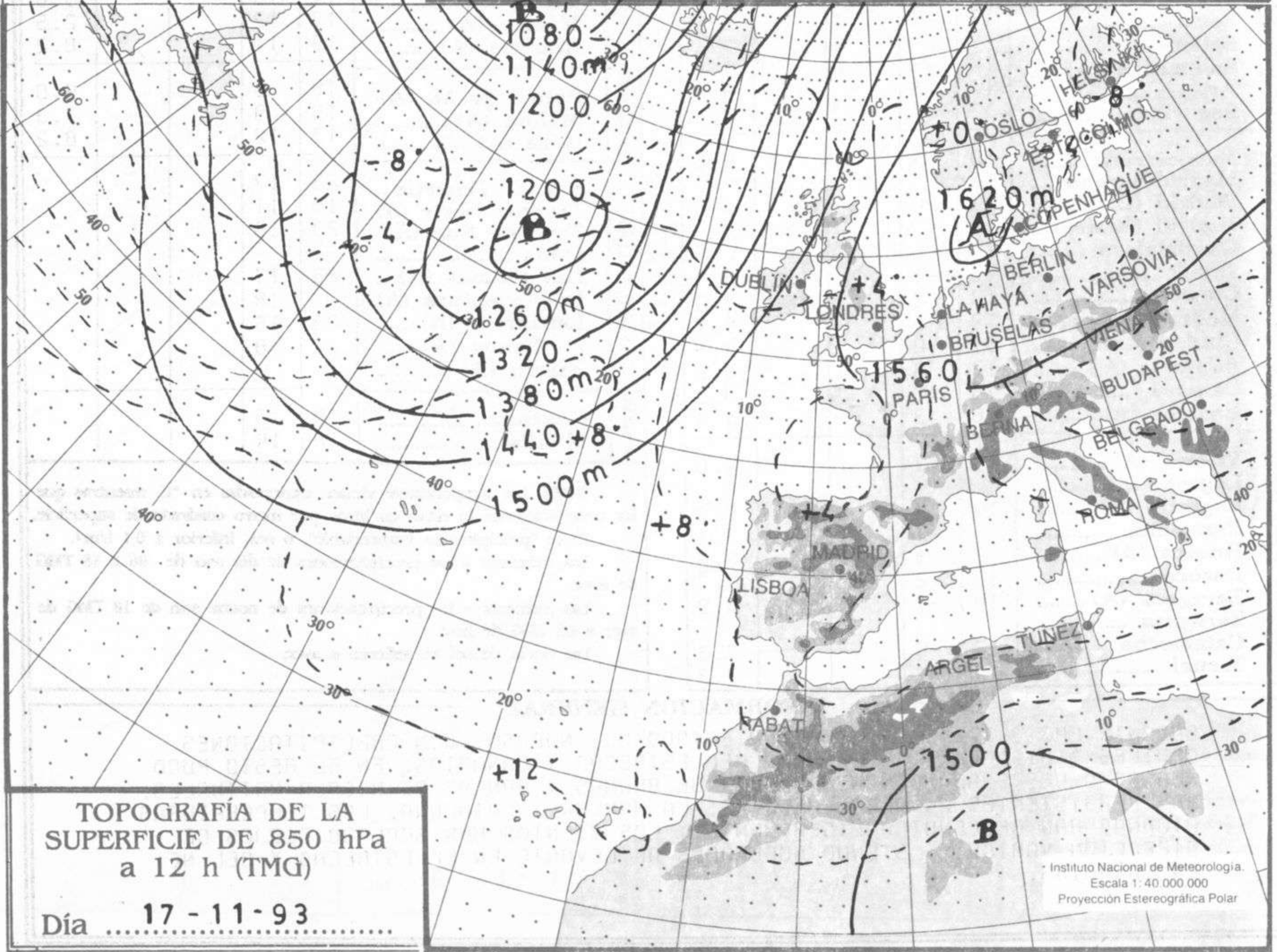
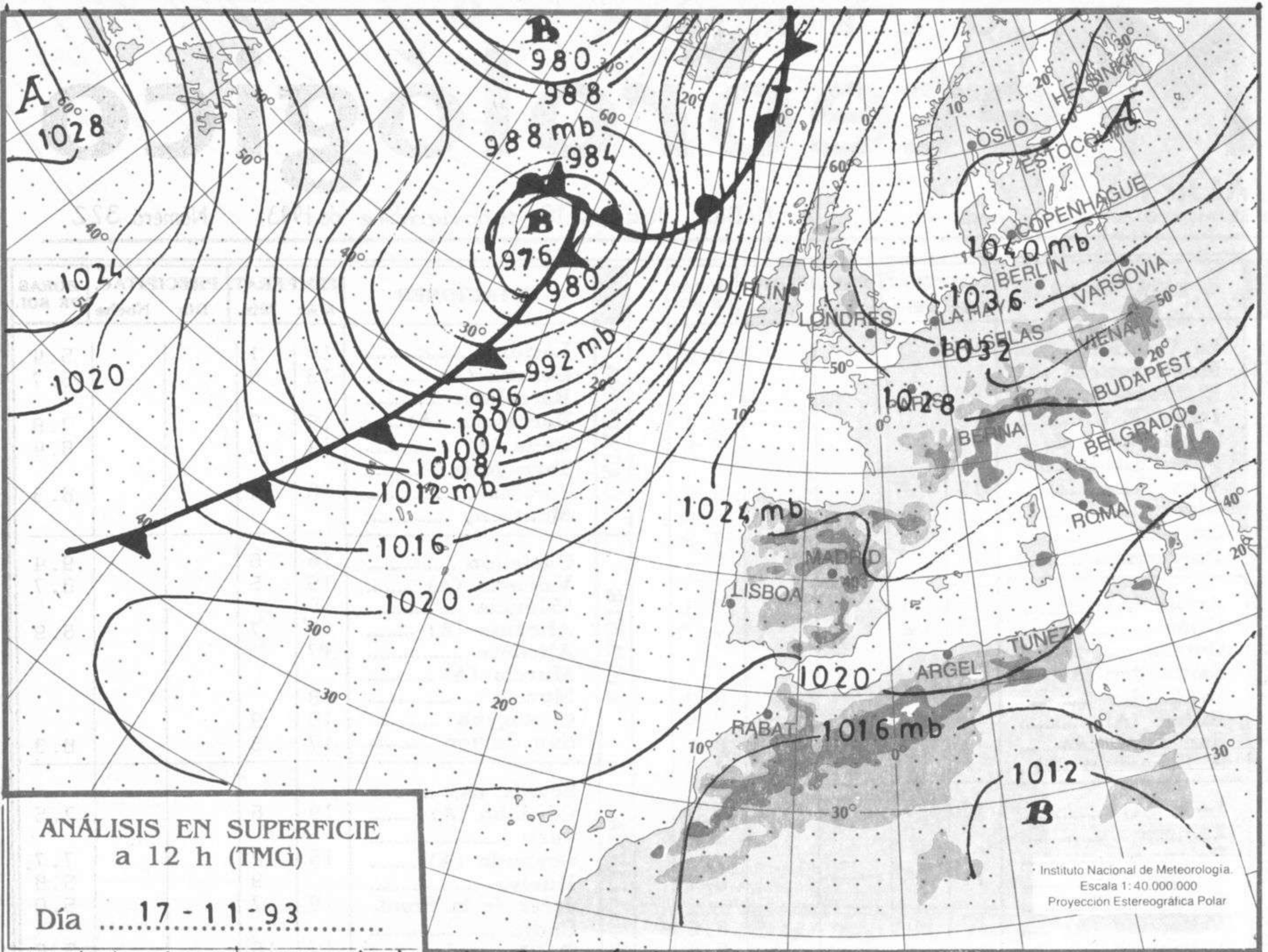
MADRID, Jueves 18 de noviembre de 1993.

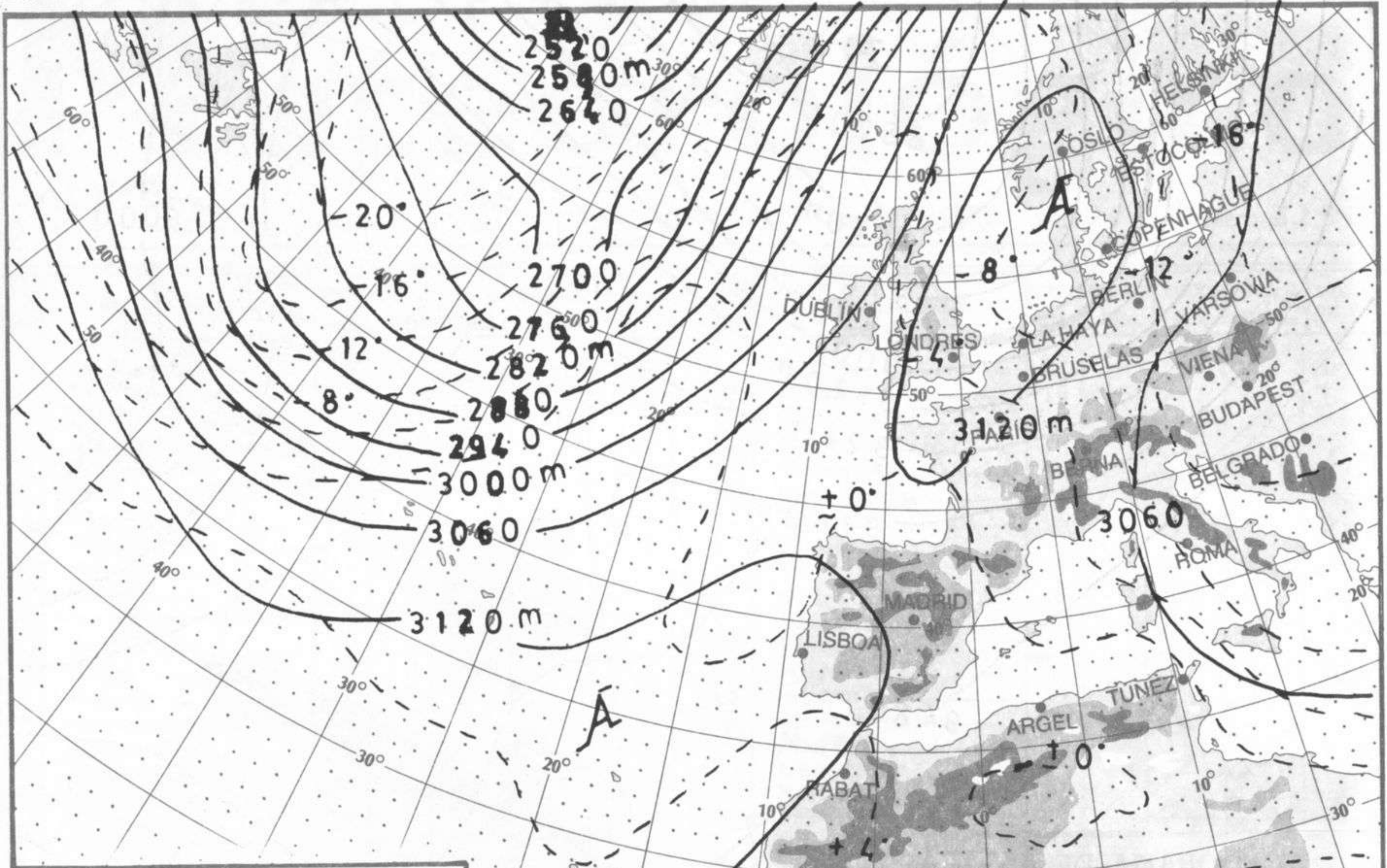
Número 322

ESTACIONES	TEMPERAT.		PRECIPITAC.		HORAS DE SOL	ESTACIONES	TEMPERAT.		PRECIPITAC.		HORAS DE SOL	
	Máx.	Mín.	Día	Noche			Máx.	Mín.	Día	Noche		
ZONA NOROESTE	La Coruña	15	7			8.2	CATALUÑA	Lérida	10	1		5.4
	Monteventoso							Gerona (A)	13	0		5.7
	El Ferrol							Barcelona				
	Lugo (P. C.)	15	0			8.1		Barcelona (A)	15	5		7.8
	Santiago de C. ...	16	2			7.5		Reus (A)	14	6		8.4
	Pontevedra	14						Tarragona				
	Vigo (A)	15	7			8.3		Tortosa	16	4		8.3
	Vigo	14	10			8.8		Montseny				
	Orense	17	2			7.9						
	Ponferrada	11										
Z. CANTÁBRICA	Avilés (A)	13	4			8.5	LEVANTE	Castellón	16	6		9.4
	Gijón	13	2			7.7		Valencia (A)	16	5		8.7
	Oviedo	12						Valencia	16			
	Santander (A)	14						Alicante (A)	18	7		8.9
	Santander	14	6			8.2		Alicante	17			
	Bilbao (A)	17	1			7.9		Murcia (A)				
	San Sebastián	11	6			8.5		Murcia	18			
	S. Sebastián (A) ..	13	2			7.7		Cartagena	16	9		
						San Javier	17	5		8.3		
CUENCA DEL DUERO	León (A)	12	-1			8.3	ANDALUCÍA	Sevilla (A)				
	Zamora		0			8.3		Córdoba (A)	19	6		7.5
	Palencia							Jaén				
	Burgos (A)	11	-6			8.7		Granada (A)	15	2		7.7
	Burgos							Huelva		9		5.8
	Valladolid (A)	12	-1			8.6		Jerez de la Front.	19	7		5.0
	Valladolid	11	-2			6.4		Cádiz				
	Soria	12	-3			9.6		Tarifa	17	16		5.6
	Salamanca							Málaga (A)	17	12		2.5
	Salamanca (A)	14	-3			7.6		Almería (A)	19	11		8.2
	Ávila	11	-3			8.9						
	Segovia	12	1			8.7		BALEARES	Palma de M. (A) ..	18	5	
						Mahón (A)	15		9		7.3	
						Ibiza (A)	17		12		8.2	
C. TAJO / GUADIANA	Navacerrada	10	1			8.6	CANARIAS	Sta. C. Tenerife ..	23	17		
	Madrid/Barajas ...	13						Tenerife Norte (A)	18	11		
	Madrid (C. Univ.)	13	0					Tenerife Sur (A)	23	16		
	Madrid (Retiro) ..							Izaña	12			
	Guadalajara	14						Las Palmas (A) ..	23	17		
	Toledo	13	-1			8.4		Fuerteventura (A)		18		
	Cuenca	13	-2			7.3		Lanzarote (A)	23	16		
	Molina de Aragón	13	-5			9.1		La Palma (A)	22	18		
	Ciudad Real	11	0			3.5		Hierro (A)				
	Albacete (A)	12	3			7.8						
CUENCA DEL EBRO	Cáceres	15	3			8.9	ESTRECHO	Ceuta	18	16		
	Badajoz (A)	16	3			7.4		Melilla	18	14		
	Vitoria (A)	11	-2			9.0	<p>NOTA: Las temperaturas vienen expresadas en °C, mientras que las precipitaciones lo están en litros por metro cuadrado de superficie. IP es "precipitación inapreciable", o sea, inferior a 0,1 l/m². Las máximas y las precipitaciones de día son de 06 a 18 TMG de ayer. Las mínimas y las precipitaciones de noche son de 18 TMG de ayer a 06 TMG de hoy. Las horas de sol se refieren a ayer.</p>					
	Logroño											
	Logroño (A)	10	-2			7.9						
	Pamplona		-1			7.1						
	Huesca (A)	10	3			8.6						
	Daroca	13	-2			7.7						
	Zaragoza (A)	10	-1			8.9						
	Zaragoza											
Calamocha	12	-6			7.3							
Teruel	14	-4			7.3							

INFORMACIÓN GENERAL

DURANTE LAS ULTIMAS 24 HORAS HA ESTADO MUY NUBOSO, CON PRECIPITACIONES DEBILES Y AISLADAS, EN EL AREA DEL ESTRECHO Y CANARIAS. EN EL RESTO POCO NUBOSO O DESPEJADO CON ABUNDANCIA DE BRUMAS Y BANCOS DE NIEBLA MATINALES, MAS PERSISTENTES EN AMBAS MESETAS, LA MANCHA Y CATALUÑA. LAS TEMPERATURAS DIURNAS HAN DESCENDIDO LIGERAMENTE Y LOS VIENTOS HAN SOPLADO FLOJOS DE DIRECCION VARIABLE, SIENDO MODERADOS DE LEVANTE EN EL ESTRECHO Y DEL NE EN CANARIAS.

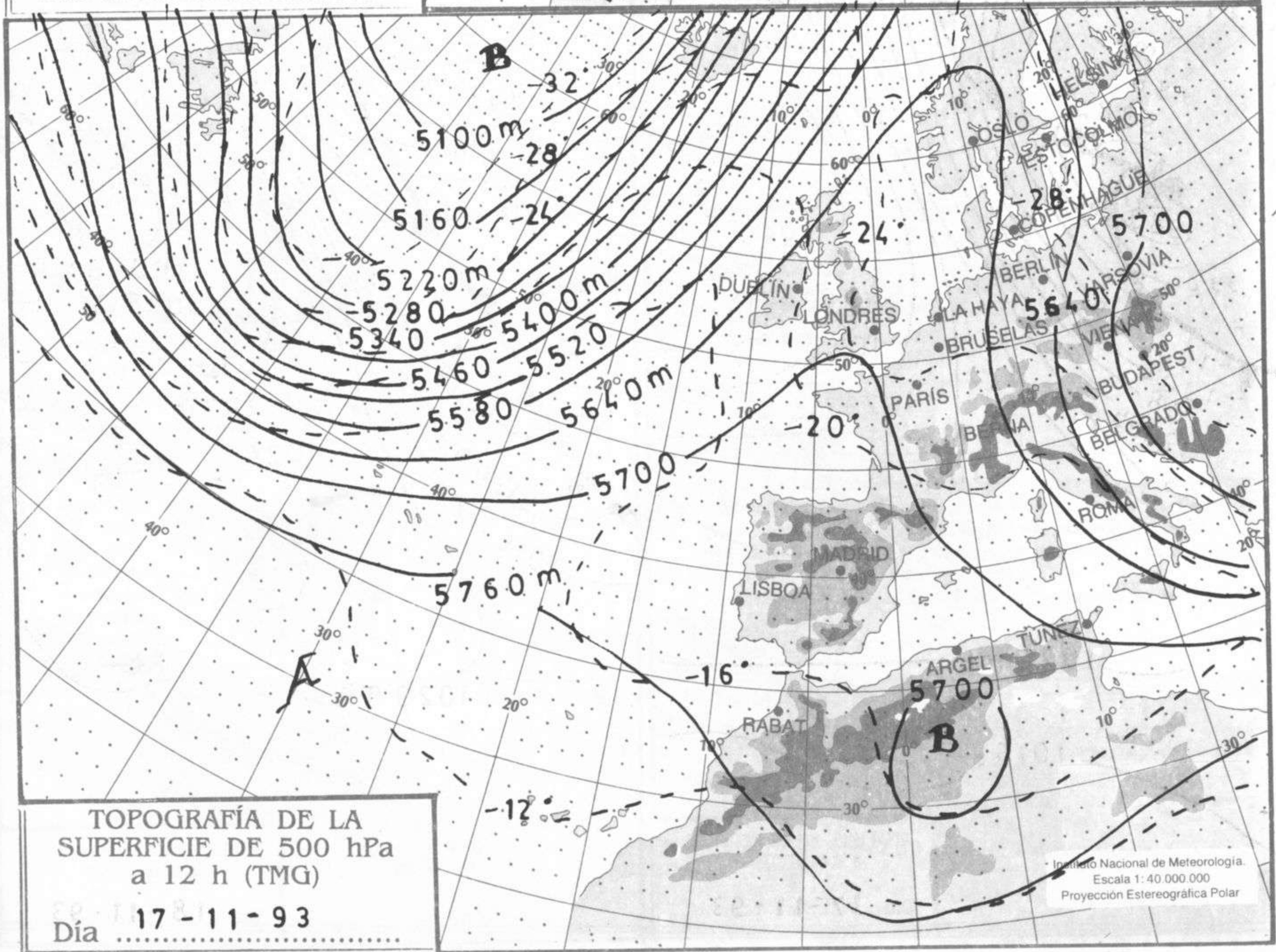




TOPOGRAFÍA DE LA SUPERFICIE DE 700 hPa a 12 h (TMG)

Día 17 - 11 - 93

Instituto Nacional de Meteorología
Escala 1: 40 000 000
Proyección Estereográfica Polar



TOPOGRAFÍA DE LA SUPERFICIE DE 500 hPa a 12 h (TMG)

Día 17 - 11 - 93

Instituto Nacional de Meteorología
Escala 1: 40 000 000
Proyección Estereográfica Polar

