



BOLETIN METEOROLOGICO DIARIO

MADRID, *LUNES, 29* de *JUNIO* de *1992* Núm. *181*

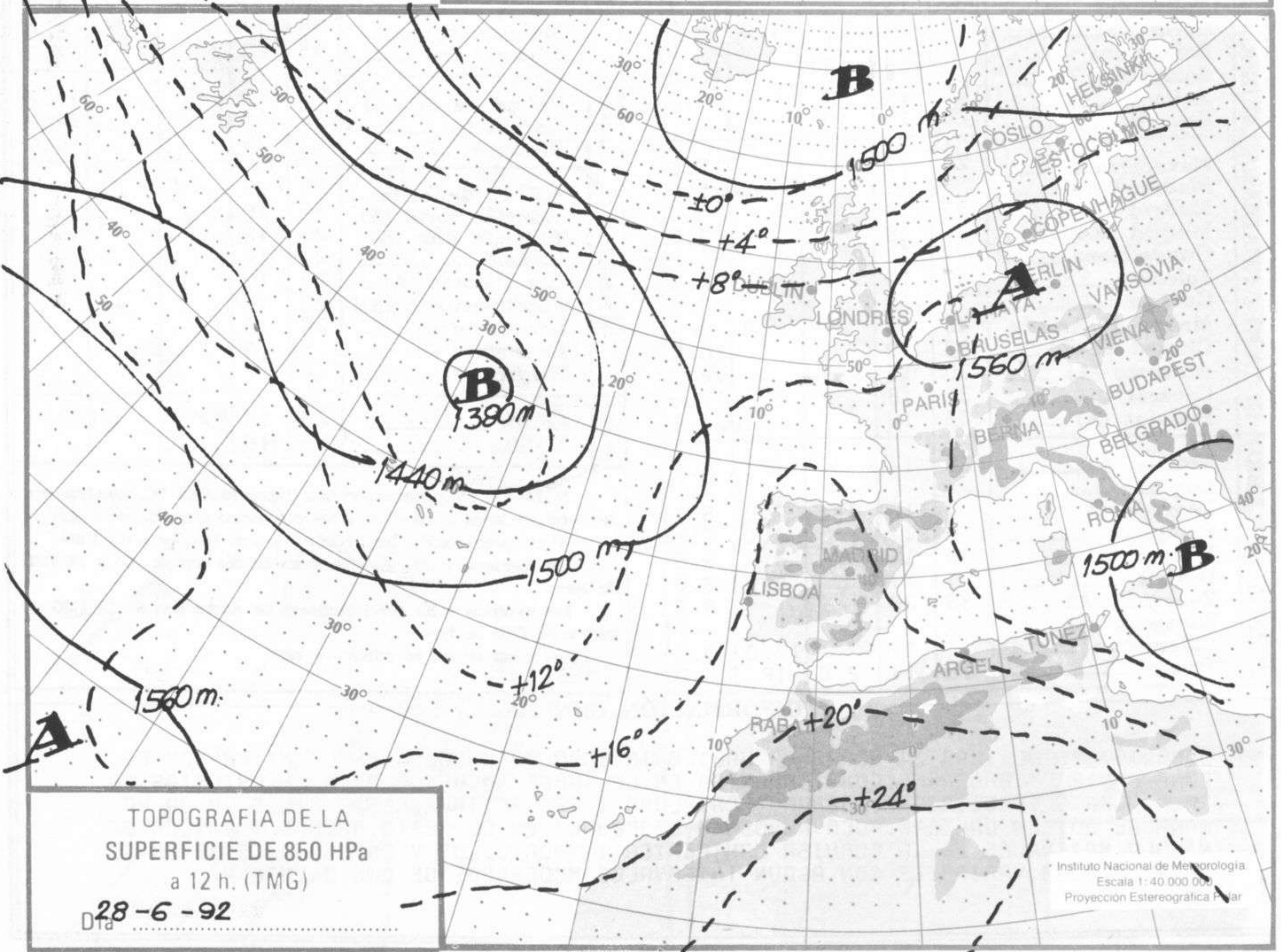
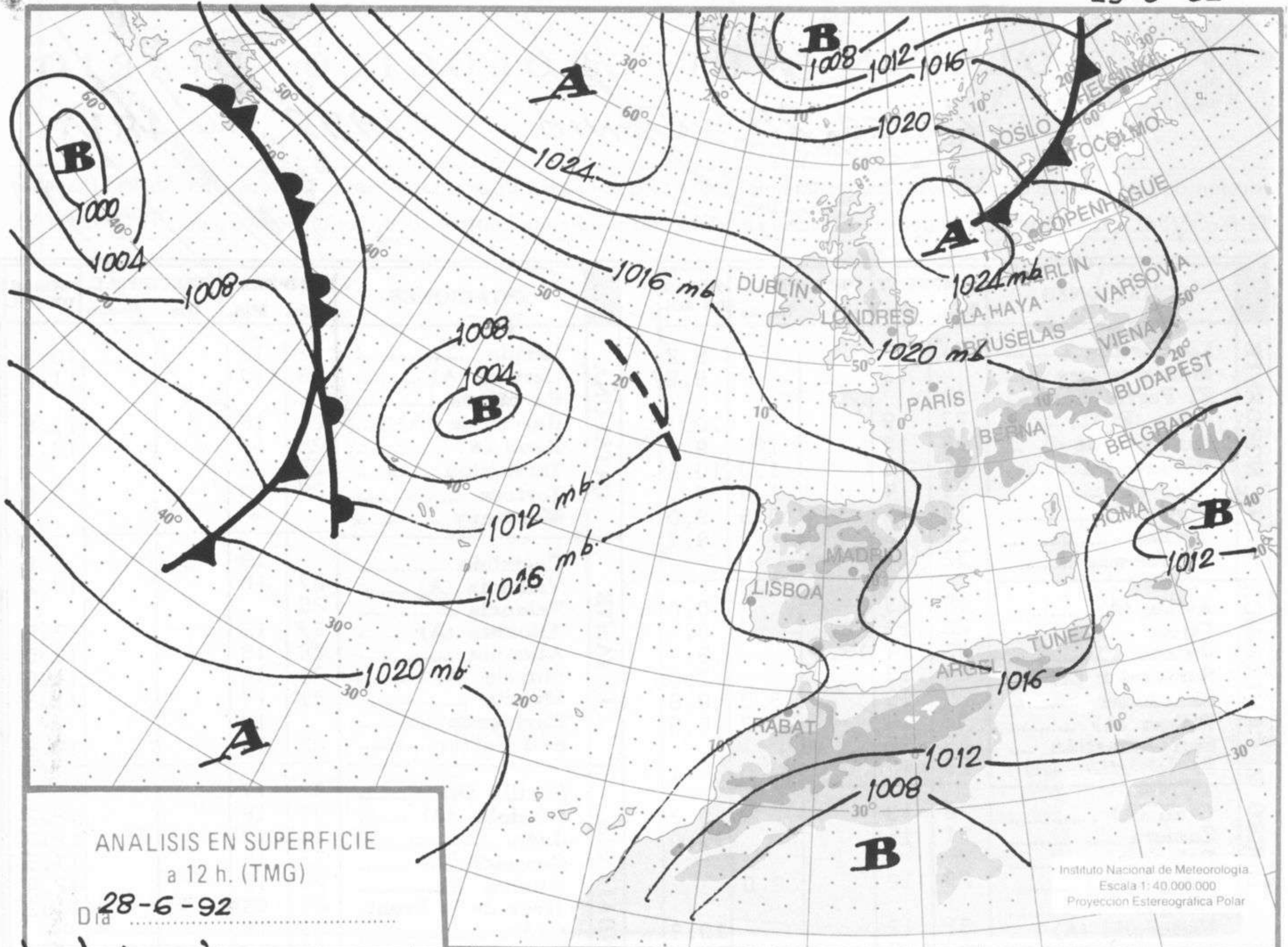
Sección de Documentación del Instituto Nacional de Meteorología. Ciudad Universitaria. Apdo. Correos, 285. Madrid (España)
Telfno.:(341) 91-581 96 30. Fonometeo Madrid (información local zona Centro): 094. Fonometeo España: 91 - 532 69 40.

	ESTACIONES	TEMPERAT.		PRECIPITAC.		HORAS DE SOL
		Máx.	Mín.	Día	Noche	
ZONA NOROESTE	La Coruña	21	16			9.2
	Monteventoso		13			9.9
	El Ferrol					
	Lugo (P. C.)	27	9			10.1
	Santiago de C. ...	26	13		IP	9.8
	Pontevedra	21	15		1.0	10.5
	Vigo (A)	21	14		1.0	9.1
	Vigo	19	15		0.5	9.0
	Orense	29	15			9.7
	Ponferrada	32	13			
Z. CANTÁBRICA	Avilés (A)	18	13			0.0
	Gijón	20	12	0.2		0.4
	Oviedo	23	14	13.0		5.7
	Santander (A)	24	15			1.0
	Santander	24	15		3.0	0.6
	Bilbao (A)	32	14		0.2	6.9
	San Sebastián ...	29	16			
	S. Sebastián (A) .	29	17			7.1
CUENCA DEL DUERO	León (A)	28	13			9.2
	Zamora	31	15			11.0
	Palencia					
	Burgos (A)	28	12		2.0	
	Burgos					
	Valladolid (A)	31	12			10.3
	Valladolid	32	15			11.3
	Soria	28	14	IP	1.0	8.0
	Salamanca					
	Salamanca (A)	30	12			10.0
	Ávila	27	10			13.0
	Segovia	28	14			
C. TAJO / GUADIANA	Navacerrada	20	12			12.6
	Madrid/Barajas ...		16			11.0
	Madrid (C. Univ.)	31	16			
	Madrid (Retiro) ..	31	18			10.2
	Guadalajara					
	Toledo	32	19			12.4
	Cuenca		16			10.4
	Molina de Aragón	29	13		2.0	9.4
	Ciudad Real	32	19			10.8
	Albacete (A)	30	15			12.7
Cáceres	31	18			12.2	
Badajoz (A)	33	16			12.1	
CUENCA DEL EBRO	Vitoria (A)	29	14		IP	9.7
	Logroño					
	Logroño (A)	30	16	IP	2.0	8.1
	Pamplona	30	17		1.0	9.1
	Huesca (A)	30	16		3.0	9.5
	Daroca		17		4.0	8.0
	Zaragoza (A)	33	20			8.8
	Zaragoza					
	Calamocha		14		17.0	7.9
	Teruel	26	14	2.0	IP	6.0
CATALUÑA	Lérida	32	16			10.9
	Gerona (A)	28	17			11.2
	Barcelona					
	Barcelona (A)	24	16			11.0
	Reus (A)	25	19			12.1
	Tarragona	25	20			
	Tortosa	27	18			8.0
	Montserrat					
LEVANTE	Castellón		18			7.9
	Valencia (A)	27	18			10.2
	Valencia	26				
	Alicante (A)	27	17			12.5
	Alicante	28	18			12.0
	Murcia (A)	31	16			11.6
	Murcia	31	17			11.3
	Cartagena		18			
	San Javier	26	17			10.9
ANDALUCÍA	Sevilla (A)	32	17			
	Córdoba (A)	33	16			12.2
	Jaén	30	19			12.3
	Granada (A)	33	14			11.5
	Huelva	28	18			12.4
	Jerez de la Front.	29	14			11.2
	Cádiz	23	19			
	Tarifa	26	17			12.8
	Málaga (A)	28	17			12.0
	Almería (A)	33	20			12.2
BALEARES	Palma de M. (A)	26	15			11.2
	Mahón (A)	26	18			12.9
	Ibiza (A)	27	19			10.0
CANARIAS	Sta. C. Tenerife ..	26	19			
	Tenerife Norte (A)	25	16			
	Tenerife Sur (A)	25	18			
	Izaña	20	12			
	Las Palmas (A) ..	25	19			
	Fuerteventura (A)	25	19			
	Lanzarote (A)	26	19			
	La Palma (A)	25	19			
Hierro (A)						
MELILLA	Ceuta	25	18			
	Melilla	26	19			

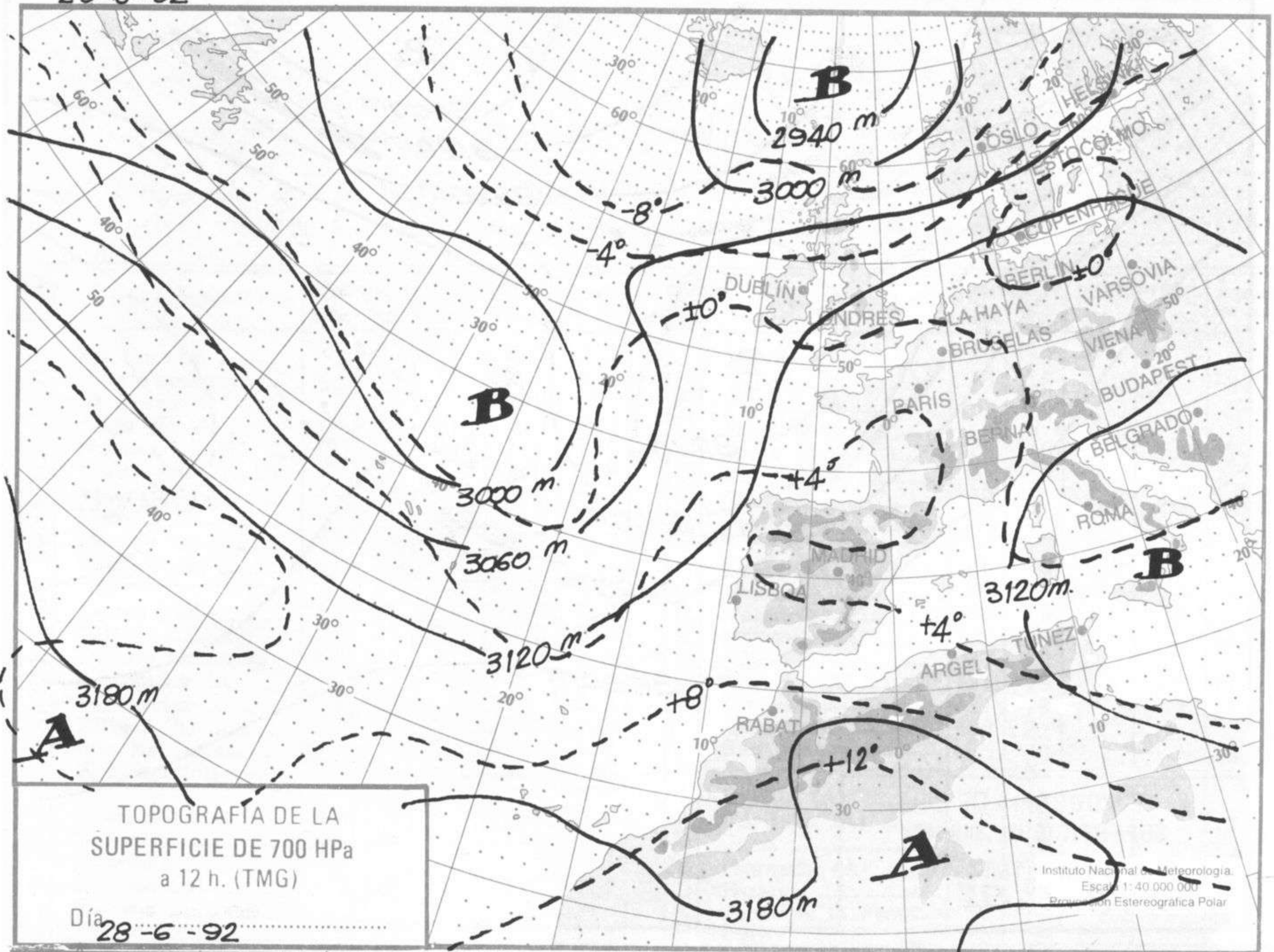
NOTA: Las temperaturas vienen expresadas en °C, mientras que las precipitaciones lo están en litros por metro cuadrado de superficie. IP es "precipitación inapreciable", o sea, inferior a 0,1 l/m². Las máximas y las precipitaciones de día son de 06 a 18 TMG de ayer. Las mínimas y las precipitaciones de noche son de 18 TMG de ayer a 06 TMG de hoy. Las horas de sol se refieren a ayer.

INFORMACIÓN GENERAL

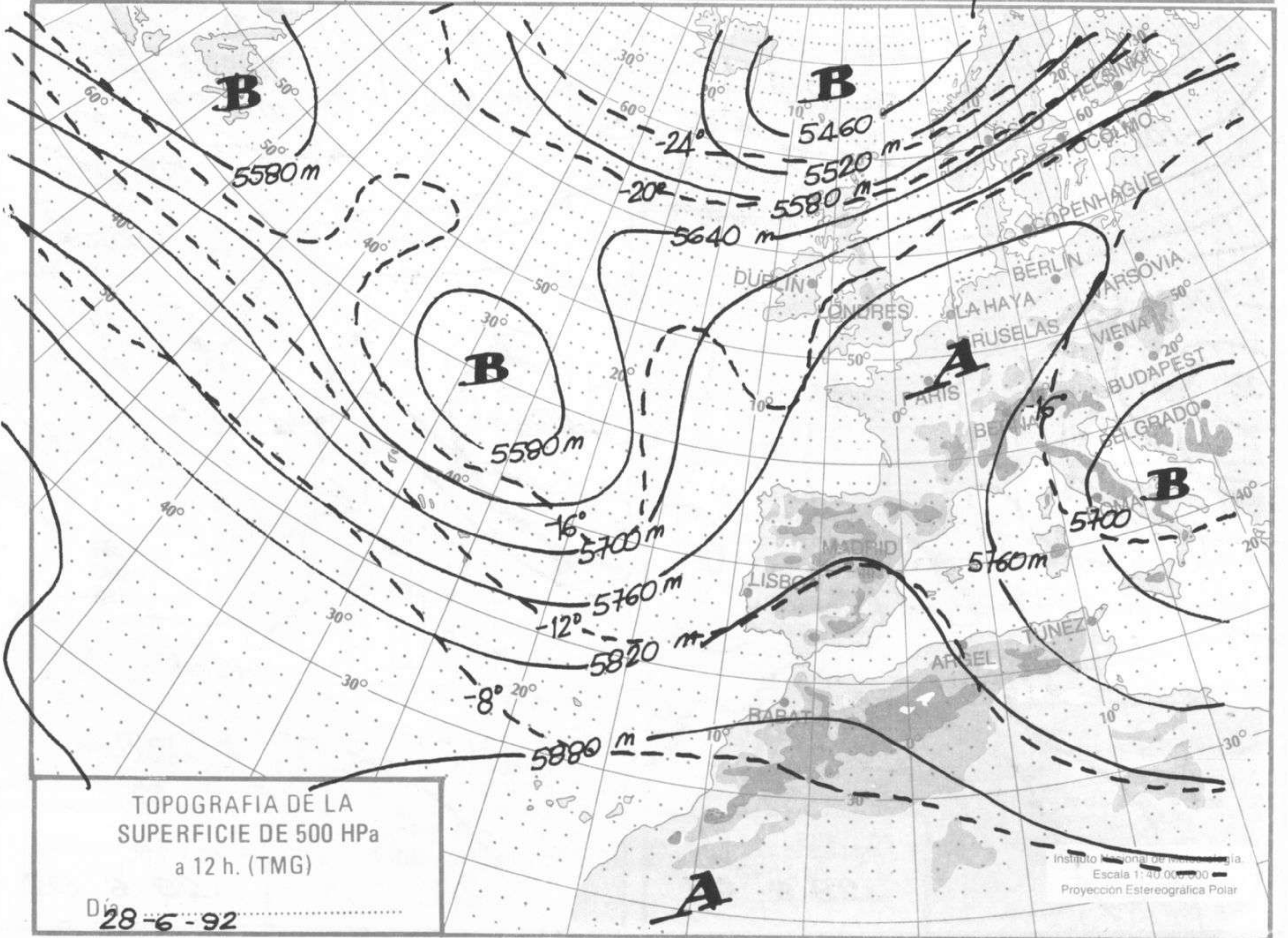
DURANTE LAS ULTIMAS 24 HORAS HA HABIDO INTERVALOS NUBOSOS EN LA MITAD NORTE, ZONA CENTRO Y BALEARES CON TORMENTAS EN LA TARDE NOCHE DE AYER EN ASTURIAS, CANTABRIA, PAIS VASCO, RIOJA, ARAGON Y CATALUNA Y PRECIPITACIONES DEBILES EN LA MAÑANA DE HOY EN GALICIA. POCO NUBOSO O DESPEJADO EN EL RESTO. BRUMAS Y BANCOS DE NIEBLA MATINALES EN LA CORNISA CANTABRICA Y MADRID. LOS VIENTOS HAN SIDO EN GENERAL FLOJOS VARIABLES CON ALGUN INTERVALOS MODERADOS DE COMPONENTE W



Día 29-6-92



Día 28-6-92



Día 28-6-92

