


BOLETIN METEOROLOGICO DIARIO

MADRID, JUEVES 2 de ENERO de 1992 Núm. 2

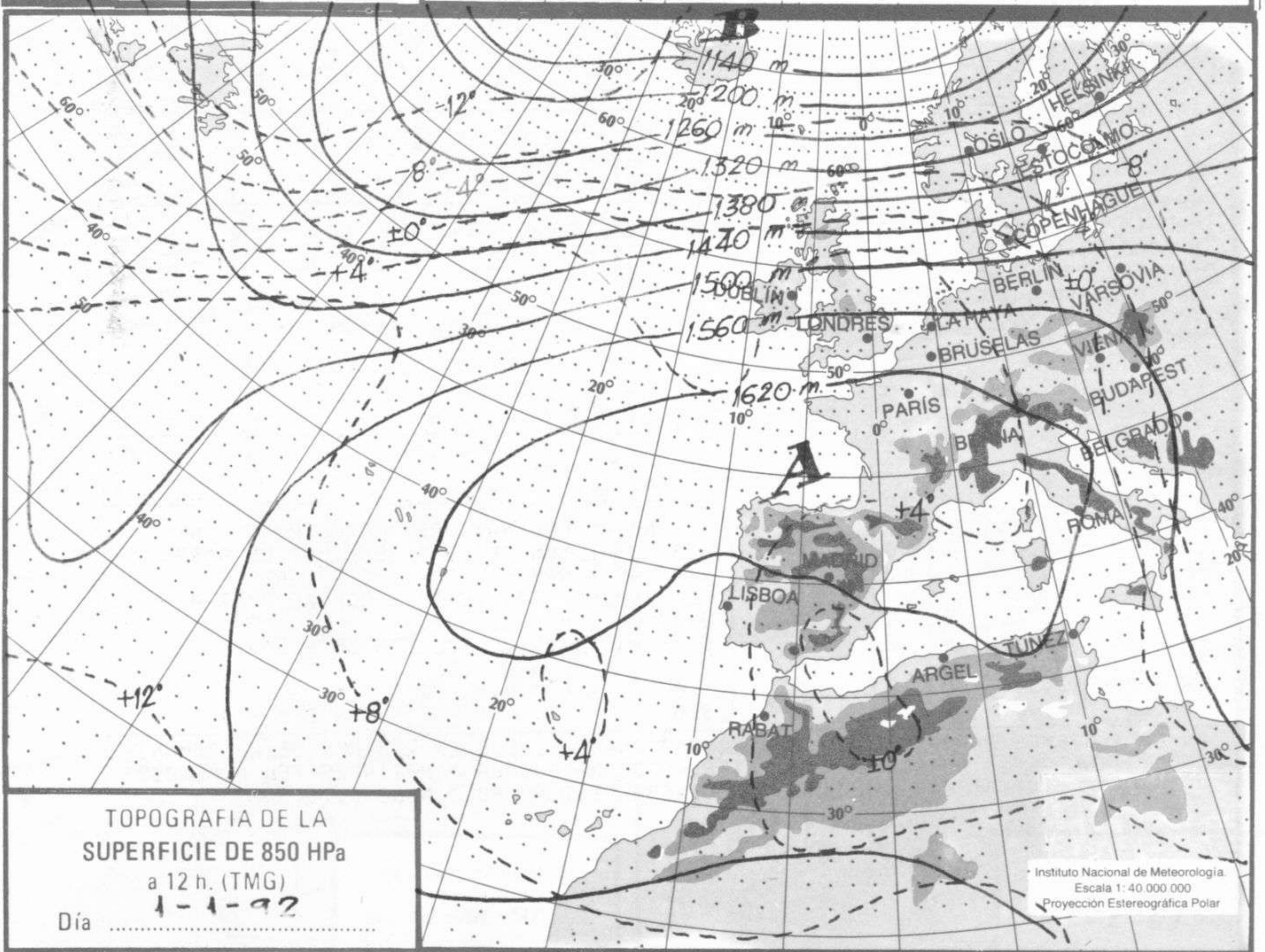
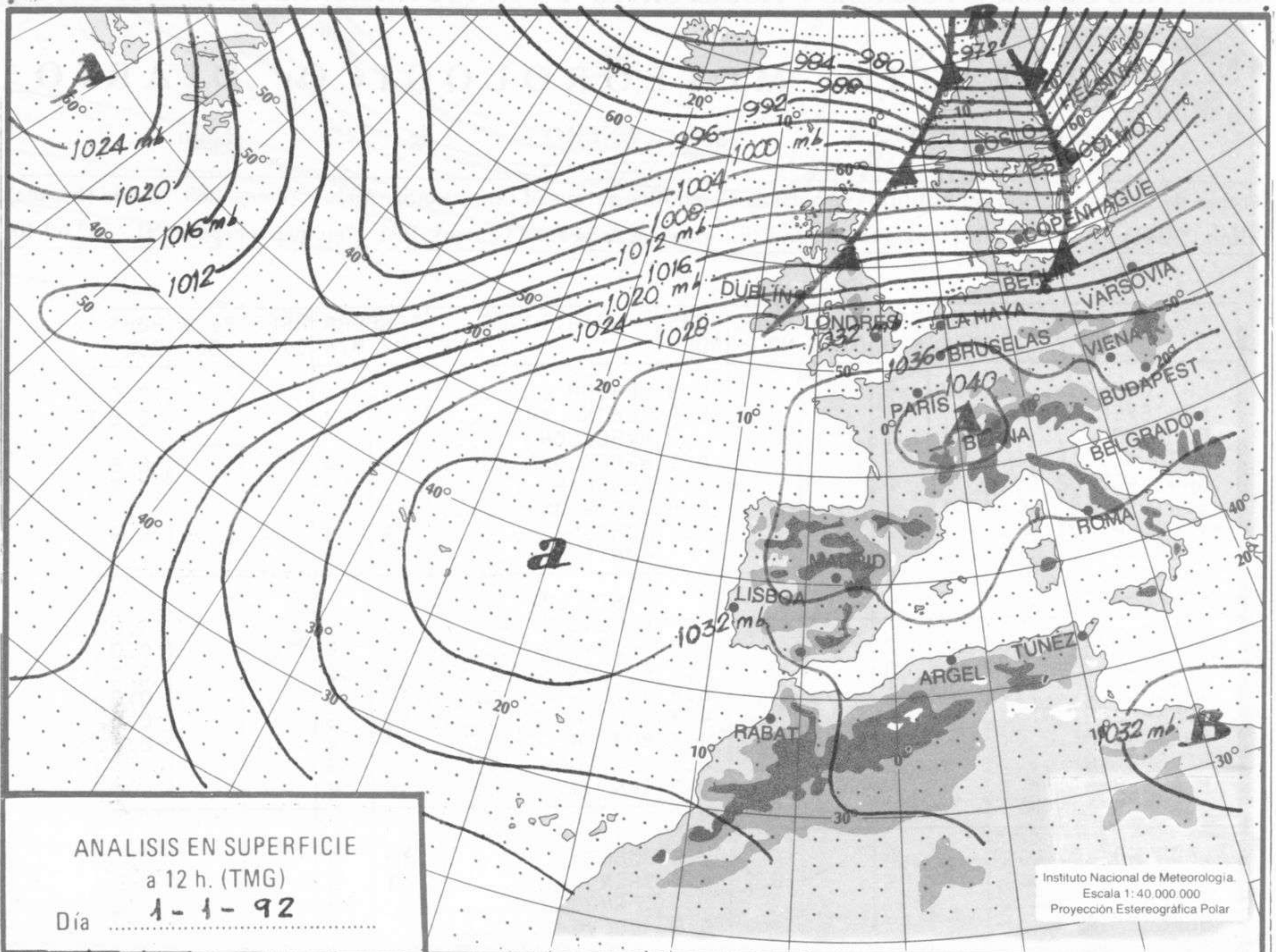
 Sección de Documentación del Instituto Nacional de Meteorología. Ciudad Universitaria. Apdo. Correos, 285. Madrid (España)
 Telfno.:*(341) 91-581 96 30. Fonometeo Madrid (información local zona Centro): 094. Fonometeo España: 91 - 532 69 40.

ESTACIONES	TEMPERA		PRECIPITA		HORS SOL	ESTACIONES	TEMPERA		PRECIPITA		HORS SOL
	MAX	MIN	DIA	NOC			MAX	MIN	DIA	NOC	
LA CORUÑA	12	5			5.3	LERIDA	2	-1			0.0
MONTEVENTOSO	11	5			6.9	GERONA (A)		-3			5.6
EL FERROL	13	1				BARCELONA					
LUGO (P.C.)	9	-7			6.1	BARCELONA (A)	12	0			6.6
SANTIAGO DE C.		2			7.7	REUS (A)		0			7.5
PONTEVEDRA	11	2			6.8	TARRAGONA					
VIGO (A)		2			6.2	TORTOSA	9	3			6.9
VIGO						MONTSENY	6				
ORENSE	4	-1			0.7	CASTELLON		8			1.0
PONFERRADA	2	-4				VALENCIA (A)	10	8			0.0
AVILES (A)	11	2			6.7	VALENCIA		8			0.0
GIJON	12	0			6.9	ALICANTE (A)	14	10			0.0
OVIEDO	10	1			6.8	ALICANTE	14	8			0.0
SANTANDER (A)	13	-1			4.8	MURCIA (A)	11	5			0.0
SANTANDER		5			4.8	MURCIA	12	6			0.0
BILBAO (A)	14	3			4.3	CARTAGENA		9			
SAN SEBASTIAN	9	5			6.3	SAN JAVIER	14	6			0.1
S. SEBASTIAN (A)		0			5.1	SEVILLA (A)					
LEON (A)		-2			7.9	CORDOBA (A)	13	0			7.7
ZAMORA	5	-4	0.2		5.0	JAEN	11	8			7.0
PALENCIA						GRANADA (A)		-3			6.8
BURGOS (A)		-7			6.9	HUELVA		7			7.3
BURGOS						JEREZ FRONT (A)		2			8.1
VALLADOLID (A)						CADIZ					
VALLADOLID	7	-6			5.0	TARIFA		14			5.4
SORIA		-5			3.9	MALAGA (A)	16	13			1.4
SALAMANCA						ALMERIA (A)					
SALAMANCA (A)		-7			0.0	PALMA DE M. (A)	16	1			8.0
AVILA	8	0			7.6	MAHON (A)	13	5			6.1
SEGOVIA	9	-2			7.3	IBIZA (A)		10			1.5
NAVACERRADA	7	-4			8.0	S.C. TENERIFE	20	16			
MADRID/BARRAJAS	8	1			6.2	TENERIFE NOR (A)		10			
MADRID (C.UNIV)	8	2				TENERIFE SUR (A)	24	14			
MADRID (RETIRO)	7	4			7.4	IZA*	5				
GUADALAJARA						LAS PALMAS (A)		14			
TOLEDO		2			4.4	FUERTEVENTUR (A)	20	13			
CUENCA		3			2.8	LANZAROTE (A)	22	12			
MOLINA DE ARA.		-8			6.3	LA PALMA (A)	20	15			
CIUDAD REAL	4	-3			2.2	HIERRO (A)					
ALBACETE (A)		5			0.0	CEUTA	15	14			
CACERES	8	3			4.6	MELILLA	17	10			
BADAJOZ (A)		-1			5.1						
VITORIA (A)	9	-2			4.2						
LOGROÑO											
LOGROÑO (A)	6	0			4.3						
PAMPLONA		-2			6.0						
HUESCA (A)											
DAROCA	6	-4			2.1						
ZARAGOZA (A)	4	2			0.0						
ZARAGOZA											
CALAMOCHA	6	-5			1.8						
TERUEL	7	-4			3.8						

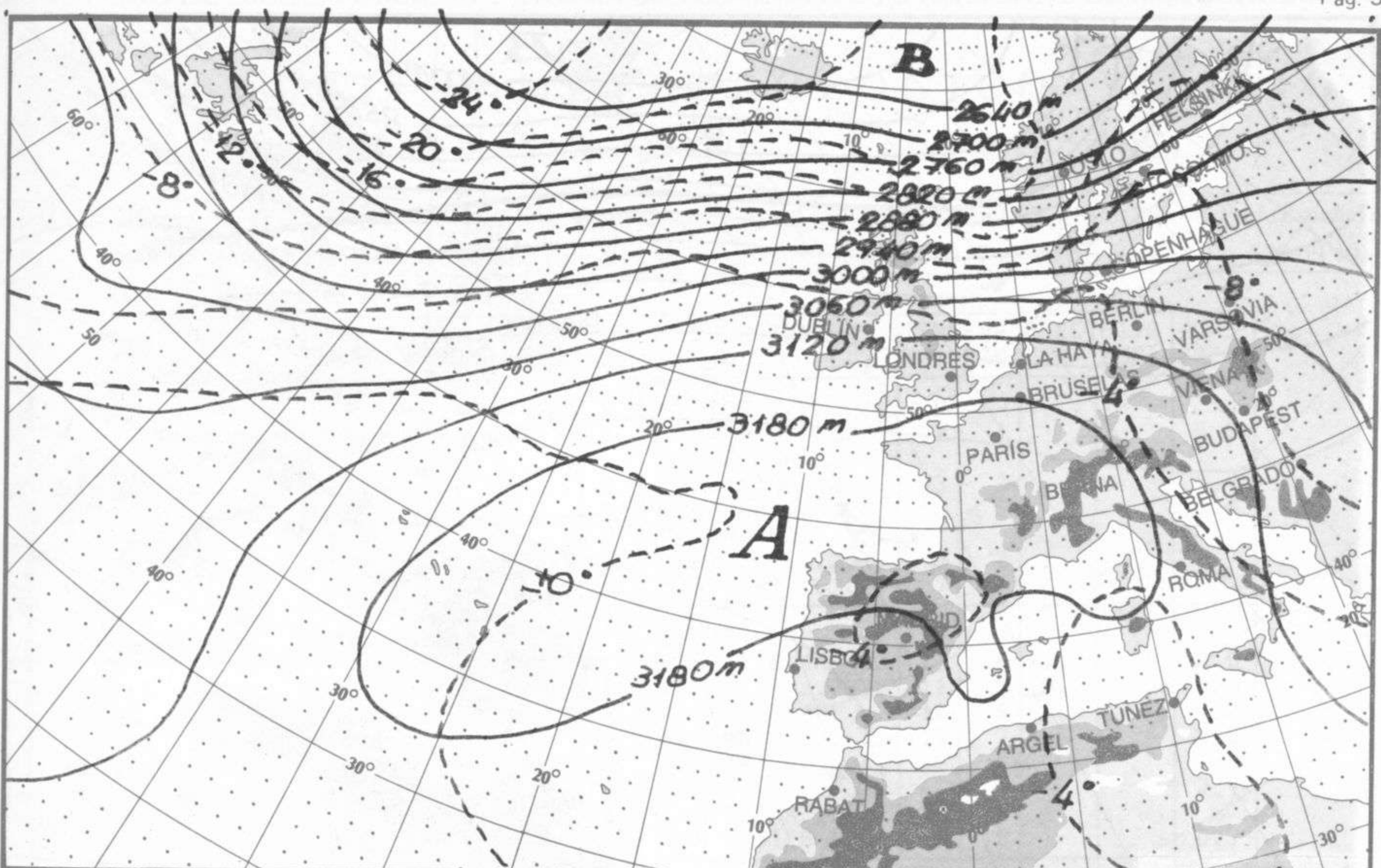
NOTA: LAS MAXIMAS Y PRECIPITACIONES (DIA) SON DE 06 A 18 (TMG) DE AYER
 LAS MINIMAS Y PRECIPITACIONES (NOCHE) SON DE 18 (TMG) DE AYER A 06 (TMG) DE HOY.
 LAS HORAS DE SOL SON DE AYER.

I N F O R M A C I O N
 G E N E R A L

EN LAS ULTIMAS 24 HORAS LLOVIO DE FORMA INAPRECIABLE EN LUGARES DE LA COMUNIDAD VALENCIANA Y MURCIANA; HUBO NIEBLAS DE MADRUGADA Y MATINALES EN NUMEROSOS PUNTOS DEL INTERIOR PENINSULAR. EN GENERAL ESTUVO POCO NUBOSO.



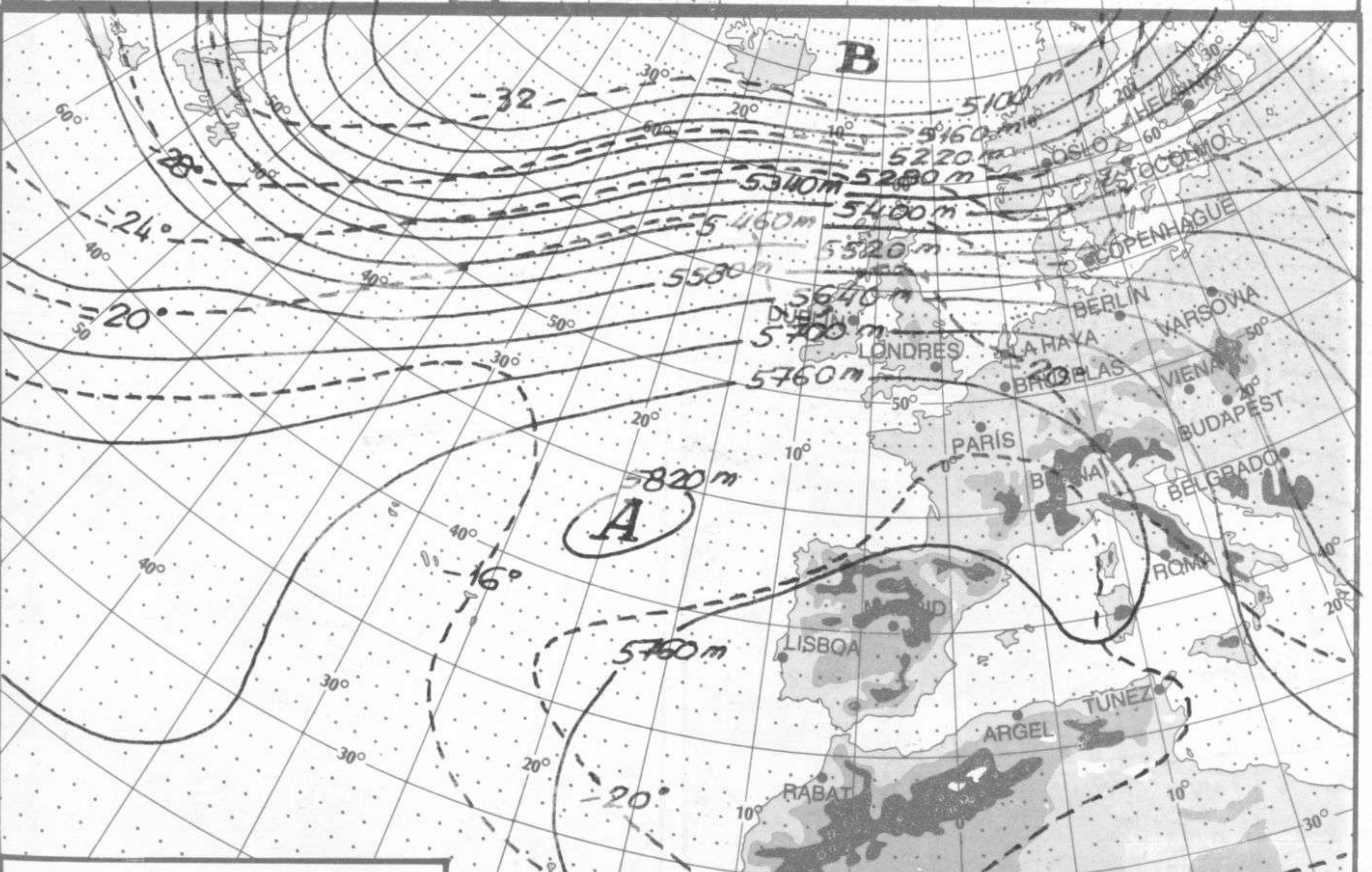
hPa
1060
1050
1040
1030
1020
1010
1000
990
980
970
960
950
940



TOPOGRAFIA DE LA SUPERFICIE DE 700 hPa a 12 h. (TMG)
Día 1-1-92

Instituto Nacional de Meteorología
Escala 1:40 000 000
Proyección Estereográfica Polar

m/h.
200
190
180
170
160
150
140
130
120
110
100
90
80
70
60
50
40
30
20
10



TOPOGRAFIA DE LA SUPERFICIE DE 500 hPa a 12 h. (TMG)
Día 1-1-92

Instituto Nacional de Meteorología
Escala 1:40 000 000
Proyección Estereográfica Polar

