



# BOLETIN METEOROLOGICO DIARIO

MADRID, *MIÉRCOLES 18 de SEPTIEMBRE de 1991*

Núm. *261*

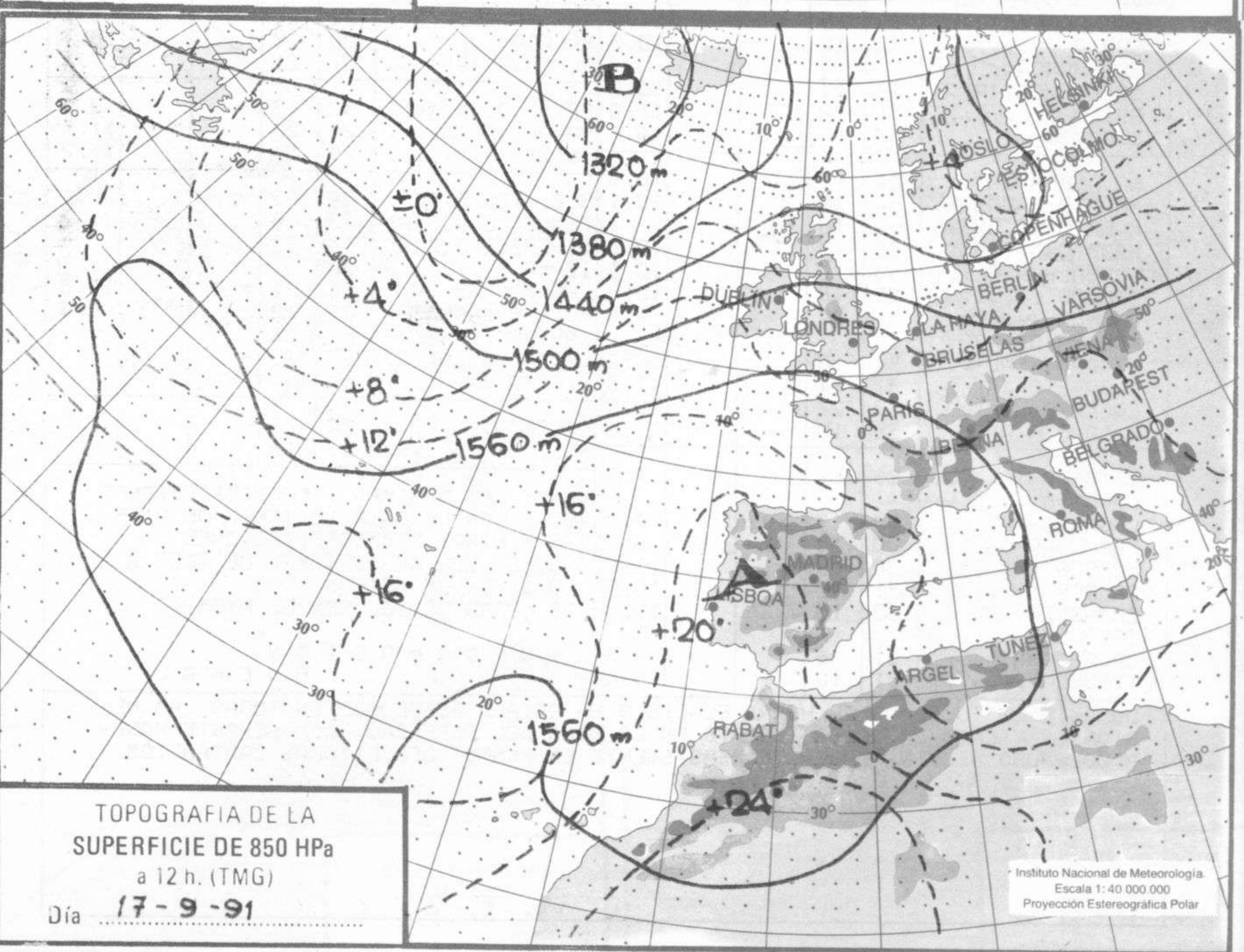
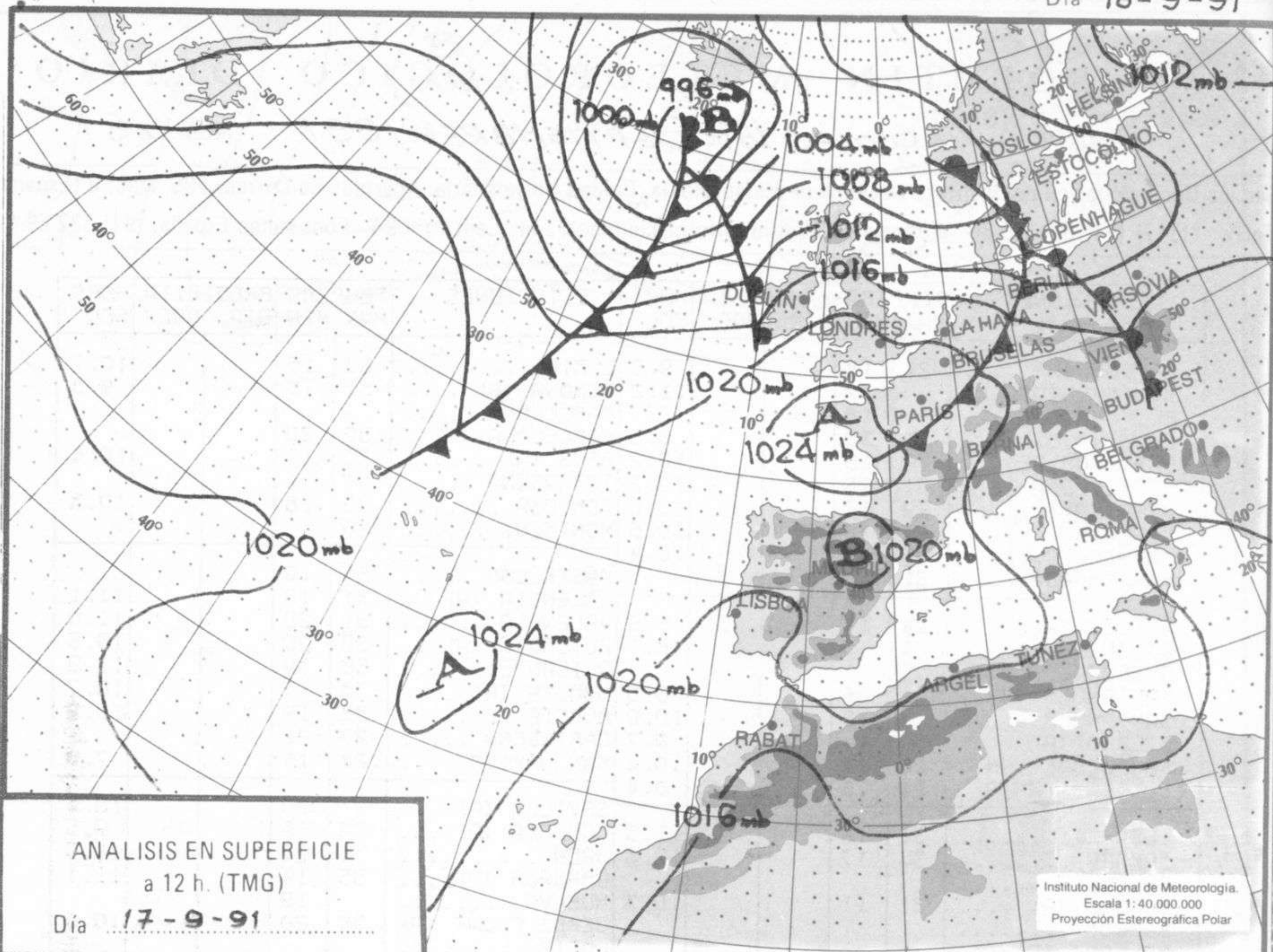
Sec. de Documentación del Instituto Nacional de Meteorología, Ciudad Universitaria, Apartado de Correos 285, Madrid (España)  
Teléf.: \*(341) (91) 581 96 30 - Fonometeo Madrid (información local zona Centro): 094 - Fonometeo España: (91) 532 69 40

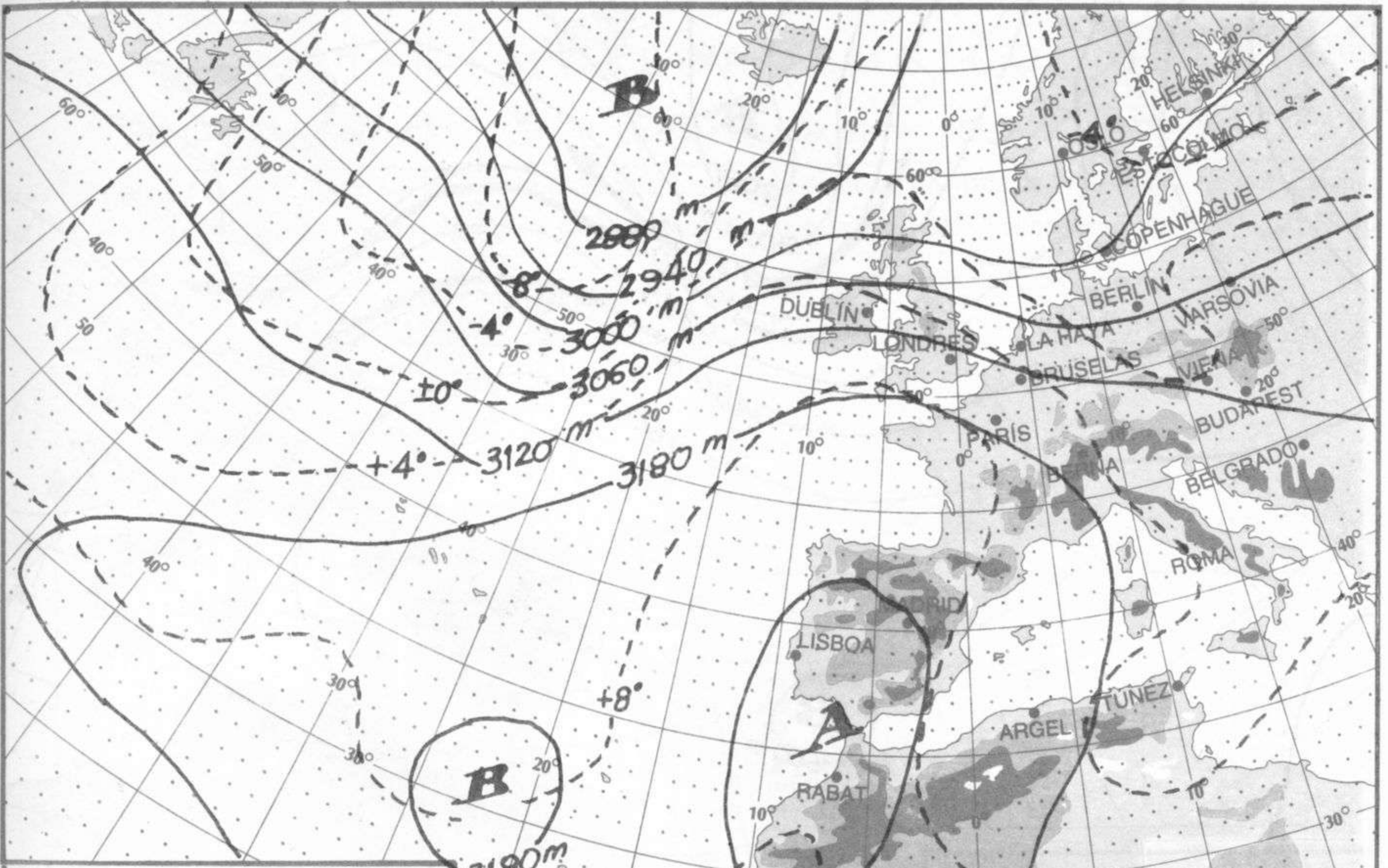
ESTACIONES	TEMPERA		PRECIPITA		HORS SOL	ESTACIONES	TEMPERA		PRECIPITA		HORS SOL
	MAX	MIN	DIA	NOC			MAX	MIN	DIA	NOC	
LA CORUÑA	24	18			9.6	LERIDA	33	16			10.7
MONTEVENTOSO		17			11.2	GERONA (A)	31	15			9.3
EL FERROL		18				BARCELONA					
LUGO (P.C.)	31	13			8.3	BARCELONA (A)	30	20			
SANTIAGO DE C.	30	15			10.2	REUS (A)	30	18			10.4
PONTEVEDRA	31	16			10.2	TARRAGONA					
VIGO (A)	29	17			11.0	TORTOSA	33	18			10.3
VIGO	27	18			10.6	MONTSENT	20				
ORENSE	36	14			10.4						
PONFERRADA	31					CASTELLON	31	19			
						VALENCIA (A)	31	18			11.1
AVILES (A)	24	18			5.6	VALENCIA	31	20			11.0
GIJON	24	17			6.1	ALICANTE (A)	30	20			10.5
OVIEDO	25					ALICANTE	30	19			11.0
SANTANDER (A)	25	15			8.5	MURCIA (A)	33	17			10.7
SANTANDER	24	18			10.0	MURCIA	33	19			10.9
BILBAO (A)	30	14			9.7	CARTAGENA	27	22			
SAN SEBASTIAN	22	17			10.4	SAN JAVIER	28	17			7.6
S. SEBASTIAN (A)	26	16			8.4						
						SEVILLA (A)		20			10.4
LEON (A)	31	16			11.3	CORDOBA (A)	39	19			9.5
ZAMORA	34	17			10.8	JAEN	34	23			11.0
PALENCIA						GRANADA (A)	35	14			11.1
BURGOS (A)	31	11			10.3	HUELVA		19			
BURGOS						JEREZ FRONT (A)	38	20			10.0
VALLADOLID (A)						CADIZ					
VALLADOLID	33	16			11.4	TARIFA	24	24			8.5
SORIA	32	12			10.3	MALAGA (A)	28	18			10.7
SALAMANCA						ALMERIA (A)	31	21			11.5
SALAMANCA (A)	33	14			10.8						
AVILA	31	12			11.0	PALMA DE M. (A)	32	17			9.6
SEGOVIA	32	16			10.7	MAHON (A)	28	22			11.5
						IBIZA (A)	29	20			11.2
NAVACERRADA	24	17			10.0						
MADRID/BARAJAS	34	15			10.1	S.C. TENERIFE	29	22			
MADRID (C.UNIV)		16				TENERIFE NOR(A)	28	18			
MADRID (RETIRO)	33	19			10.6	TENERIFE SUR(A)	28	22			
GUADALAJARA	35	10			10.5	IZAÑA	22				
TOLEDO	36	18			10.5	LAS PALMAS (A)	28	24			10.3
CUENCA	31	14			9.5	FUERTEVENTUR(A)	27	22			9.5
MOLINA DE ARA.						LANZAROTE (A)	31	23			
CIUDAD REAL	34	18			10.2	LA PALMA (A)	27	23			
ALBACETE (A)	31	14			11.0	HIERRO (A)					
CACERES	37	22			10.6						
BADAJOZ (A)	39	18			11.0	CEUTA	27	22			
						MELILLA	31	19			
VITORIA (A)	29	11			7.7						
LOGROÑO											
LOGROÑO (A)	33	17			9.8						
PAMPLONA	30	14			9.7						
HUESCA (A)	30	18			11.0						
DAROCA	31	12			10.5						
ZARAGOZA (A)	32	16			10.3						
ZARAGOZA											
CALAMOCHA	31	8			9.3						
TERUEL	31	10			10.4						

NOTA: LAS MAXIMAS Y PRECIPITACIONES (DIA) SON DE 06 A 18 (TMG) DE AYER  
LAS MINIMAS Y PRECIPITACIONES (NOCHE) SON DE 18 (TMG) DE AYER A 06 (TMG) DE HOY.  
LAS HORAS DE SOL SON DE AYER.

INFORMACION GENERAL

DURANTE LAS ULTIMAS 24 HORAS EL CIELO HA ESTADO DESPEJADO EN TODAS LAS REGIONES. VIENTO EN CALMA EXCEPTO EN LA ZONA DEL ESTRECHO, CON LEVANTE MODERADO. HUBO NEBLINA BASTANTE PERSISTENTE EN PUNTOS DEL LITORAL CANTABRICO.

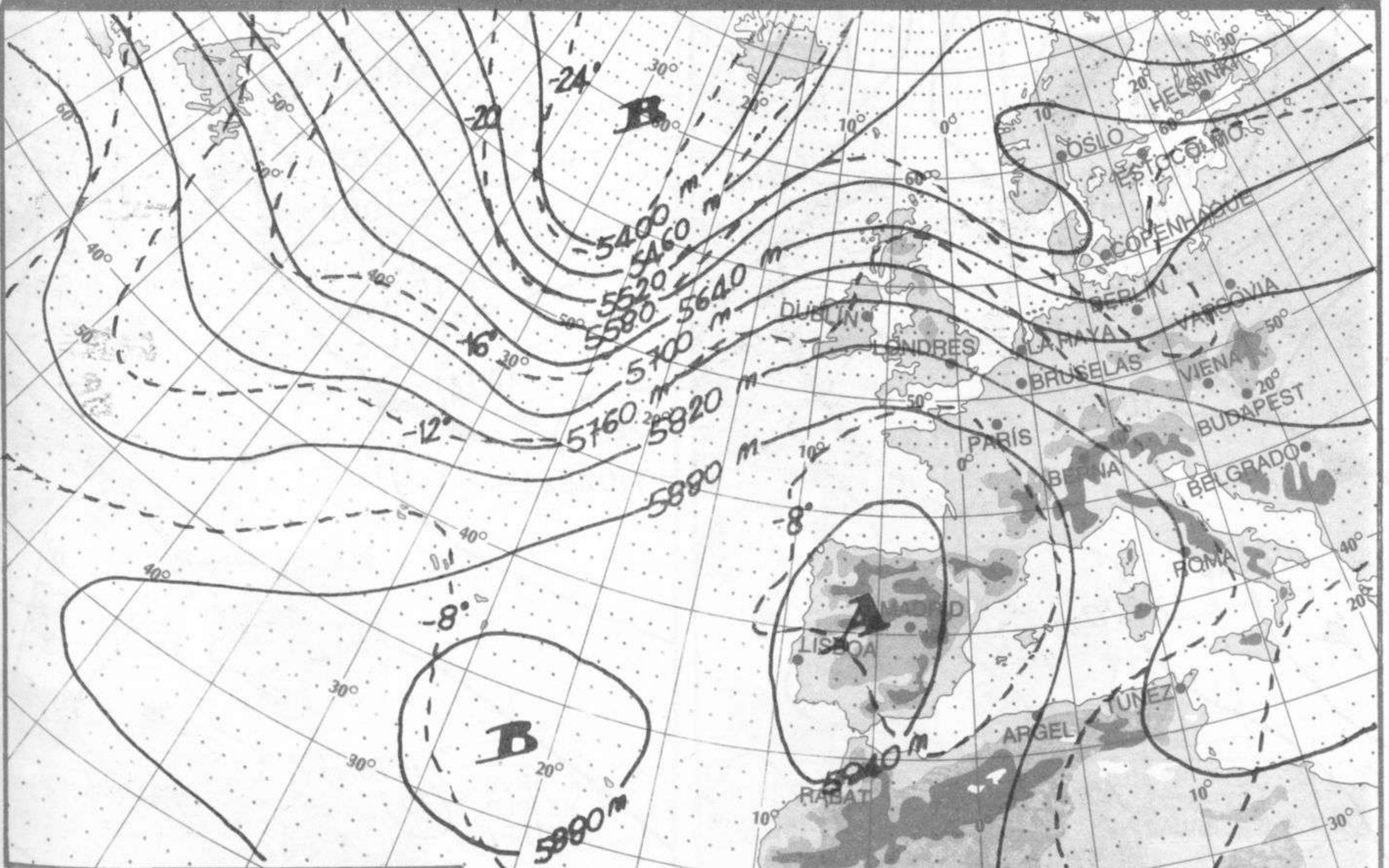




TOPOGRAFIA DE LA SUPERFICIE DE 700 HPa a 12 h. (TMG)

Día 17-9-91

Instituto Nacional de Meteorología  
Escala 1: 40 000 000  
Proyección Estereográfica Polar



TOPOGRAFIA DE LA SUPERFICIE DE 500 HPa a 12 h. (TMG)

Día 17-9-91

Instituto Nacional de Meteorología  
Escala 1: 40 000 000  
Proyección Estereográfica Polar

