



BOLETIN METEOROLOGICO DIARIO

MADRID, DOMINGO 26 de MAYO de 1.991 Núm. 146

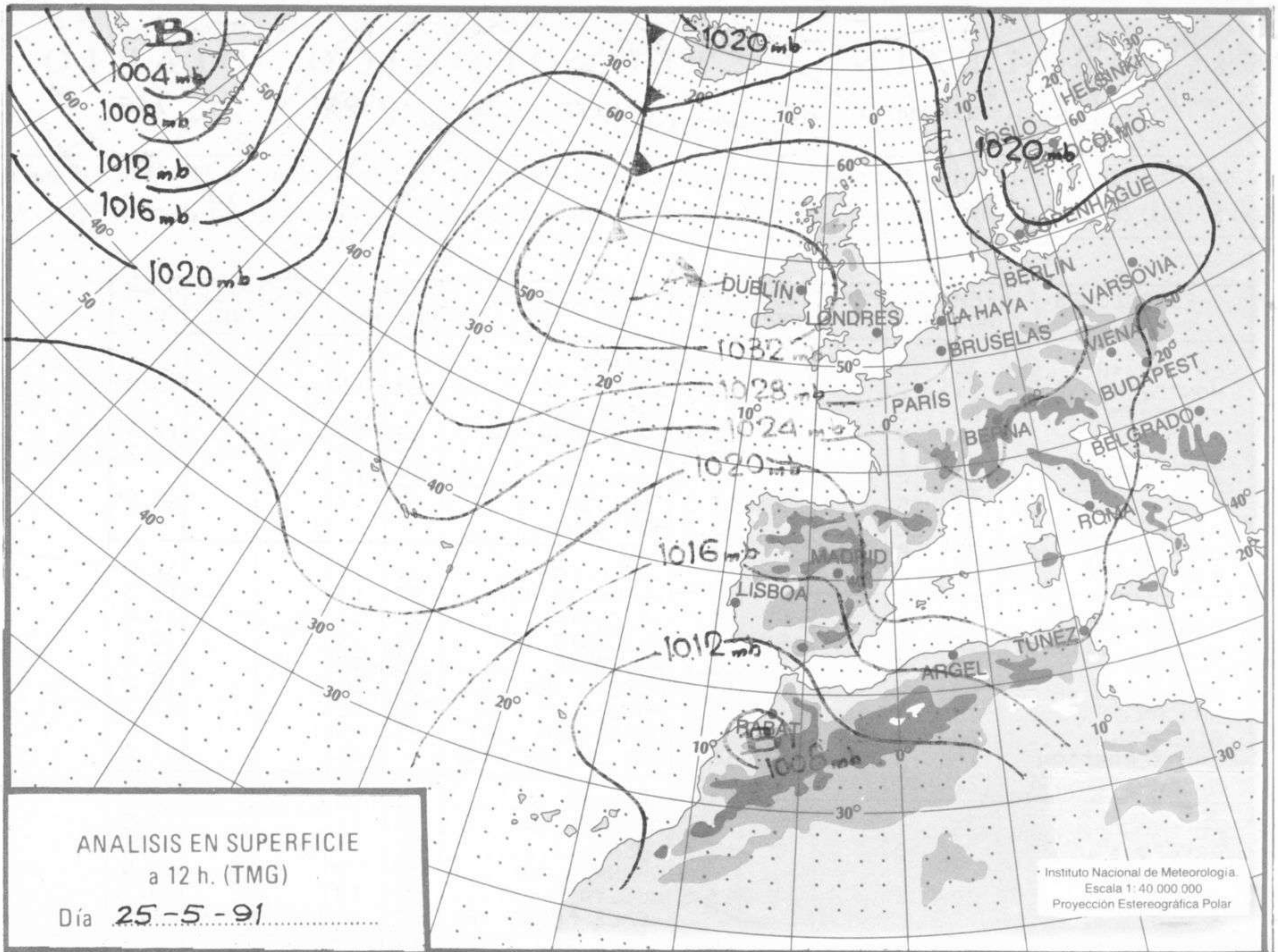
Sec. de Documentación del Instituto Nacional de Meteorología, Ciudad Universitaria, Apartado de Correos 285, Madrid (España)
Teléf.: *(341) (91) 581 96 30 - Fonometeo Madrid (información local zona Centro): 094 - Fonometeo España: (91) 532 69 40

ESTACIONES	TEMPERA MAX MIN	PRECIPITA DIA NOC	HORS SOL	ESTACIONES	TEMPERA MAX MIN	PRECIPITA DIA NOC	HORS SOL
LA CORUÑA	24 15		12.7	LERIDA			
MONTEVENTOSO	24 9		13.9	GERONA (A)	28 11		12.8
EL FERROL	29 15			BARCELONA			
LUGO (P.C.)	22 5		12.1	BARCELONA (A)	22 10		12.7
SANTIAGO DE C.	27 11		12.8	REUS (A)	24 12		13.2
PONTEVEDRA	33 16		13.3	TARRAGONA	23 15		
VIGO (A)	32 15		13.5	TORTOSA	30 13		13.4
VIGO	32 20		13.0	MONTSENT			
ORENSE	33 8		12.8	CASTELLON	24 13		12.0
PONFERRADA	29			VALENCIA (A)	25 12		13.3
AVILES (A)	18 10		12.7	VALENCIA	25 14		11.8
GIJON	17 8		13.4	ALICANTE (A)	26 15		13.5
OVIEDO	20 8		13.8	ALICANTE	26 13		12.3
SANTANDER (A)	18 9		13.1	MURCIA (A)	31 10		13.2
SANTANDER	18 11		13.7	MURCIA	30 12		12.7
BILBAO (A)	20 8		12.9	CARTAGENA	25 15		
SAN SEBASTIAN	16 12		13.5	SAN JAVIER			11.0
S. SEBASTIAN (A)	22 10		12.9	SEVILLA (A)	34 16		8.1
LEON (A)	25 4			CORDOBA (A)	35 11		12.5
ZAMORA	28 10		13.6	JAEN	32		
PALENCIA				GRANADA (A)	30 8		9.5
BURGOS (A)	20 6		13.6	HUELVA	32 13		9.1
BURGOS				JEREZ FRONT (A)	32 16		11.5
VALLADOLID (A)	24 8		14.1	CADIZ	27 19		
VALLADOLID	26 9		13.8	TARIFA	17 17		11.0
SORIA	24 6		11.2	MALAGA (A)	25 13		9.7
SALAMANCA				ALMERIA (A)	27 19		11.3
SALAMANCA (A)	28 10		13.4	PALMA DE M. (A)	27 11		13.2
AVILA	26 10		13.6	MAHON (A)	21 13		13.3
SEGOVIA	27 9		13.6	IBIZA (A)	24 15		12.4
NAVACERRADA	19 9		12.7	S.C. TENERIFE	23 17		
MADRID/BARRAJAS	30 11			TENERIFE NOR (A)	29 16		
MADRID (C. UNIV)	29 14			TENERIFE SUR (A)	23 17		
MADRID (RETIRO)	30 15		12.7	IZAÑA	19		
GUADALAJARA	30 8			LAS PALMAS (A)	24 18		12.2
TOLEDO	31 12		11.4	FUERTEVENTUR (A)	28 16		11.3
CUENCA	28 11		11.0	LANZAROTE (A)	25 17		12.1
MOLINA DE ARA.	25 5			LA PALMA (A)	23 18		
CIUDAD REAL	32 12		12.0	HIERRO (A)	22 18		6.6
ALBACETE (A)	29 9		12.8	CEUTA	21 17		
CACERES	33 15		13.0	MELILLA	22 16		
BADAJOZ (A)	35 14		13.4				
VITORIA (A)	20 5		13.2				
LOGROÑO							
LOGROÑO (A)	25 9		13.0				
PAMPLONA	23 7		13.4				
HUESCA (A)	28 12		13.0				
ORRICO	25 9		13.0				
ZARAGOZA (A)	29 13		13.0				
ZARAGOZA							
CALAMOCHA			12.3				
TERUEL	26 7		12.6				

NOTA: LAS MAXIMAS Y PRECIPITACIONES (DIA) SON DE 06 A 18 (TMG) DE AYER
LAS MINIMAS Y PRECIPITACIONES (NOCHE) SON DE 18 (TMG) DE AYER A 06 (TMG) DE HOY.
LAS HORAS DE SOL SON DE AYER.

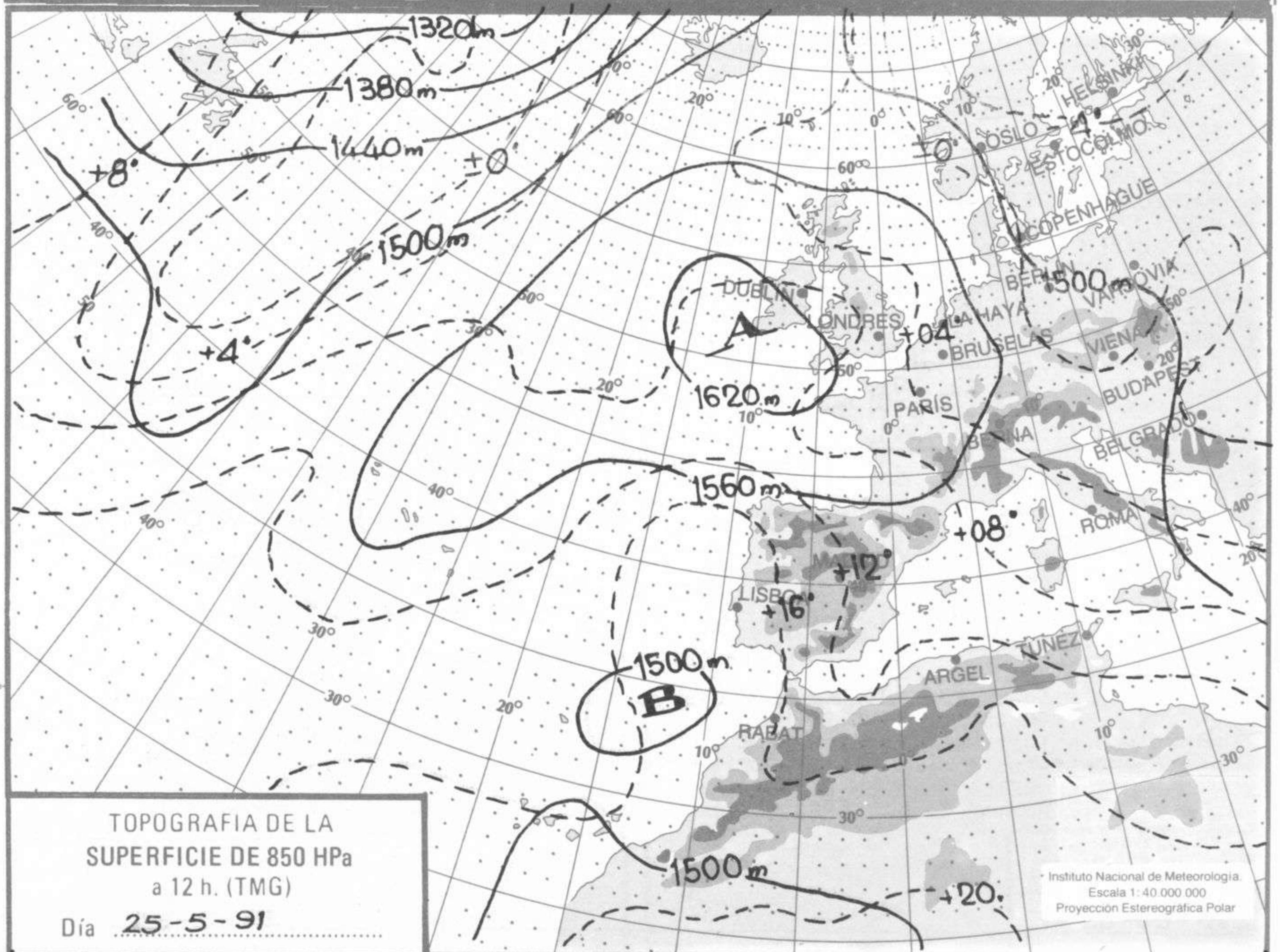
INFORMACION GENERAL

EN LAS ULTIMAS 24 HORAS NO SE HA REGISTRADO NINGUNA PRECIPITACION EN ESPAÑA, HA ESTADO ALGO NUBOSO EN EL MAR DE ALBORAN Y POCO NUBOSO O DESPEJADO EN EL RESTO DE ESPAÑA. SE HAN REGISTRADO BAUMAS EN EL CANTABRICO. LOS VIENTOS HAN SIDO FUERTES DE LEVANTE EN EL ESTRECHO, MODERADOS DEL ENE EN GALICIA Y CASTILLA-LEON Y DEL NNE EN BALEARES Y CANARIAS. EN EL RESTO FLOJOS DE DIRECCION VARIABLE.



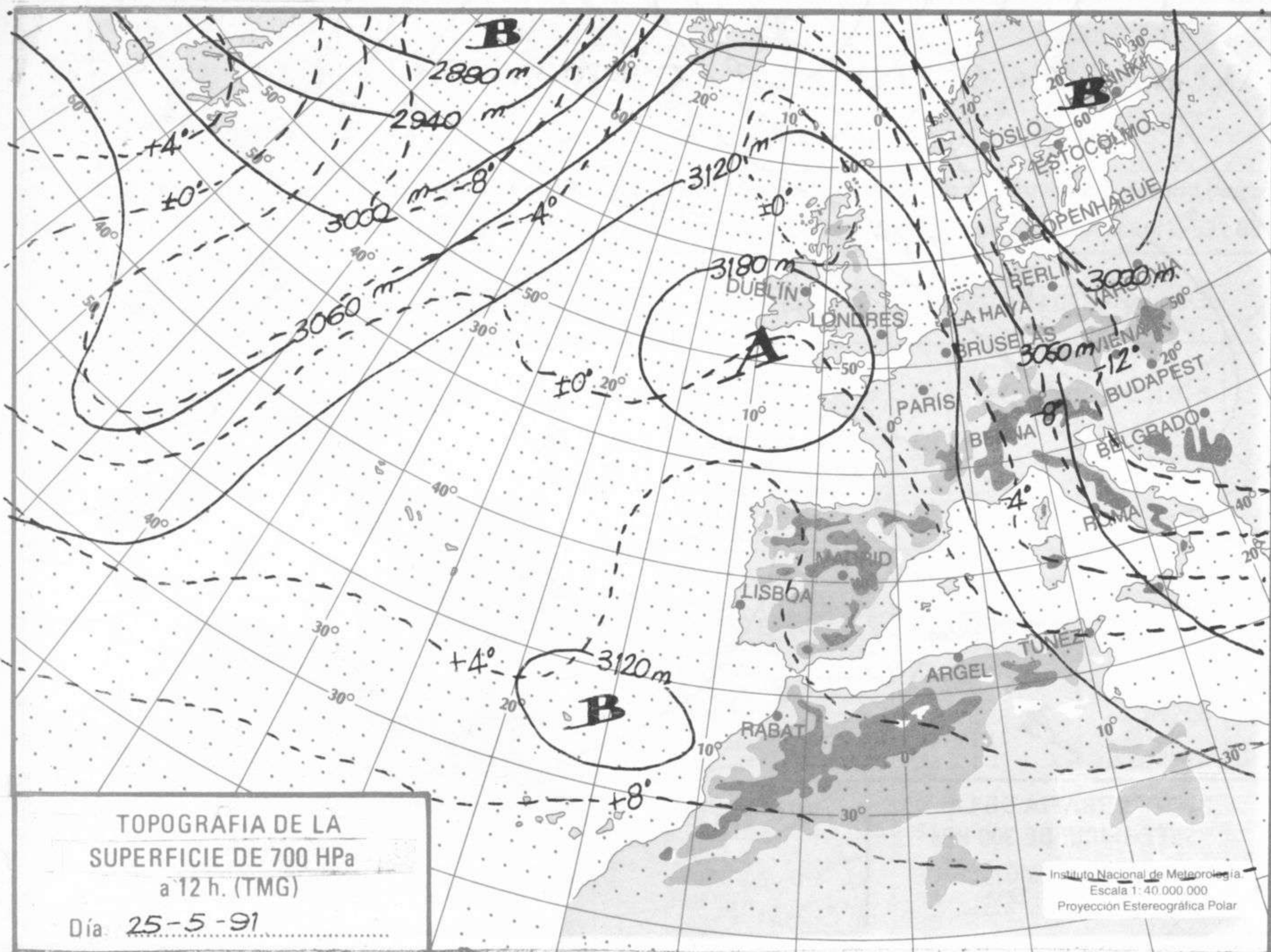
ANALISIS EN SUPERFICIE
a 12 h. (TMG)
Día 25-5-91

Instituto Nacional de Meteorología
Escala 1: 40 000 000
Proyección Estereográfica Polar



TOPOGRAFIA DE LA
SUPERFICIE DE 850 HPa
a 12 h. (TMG)
Día 25-5-91

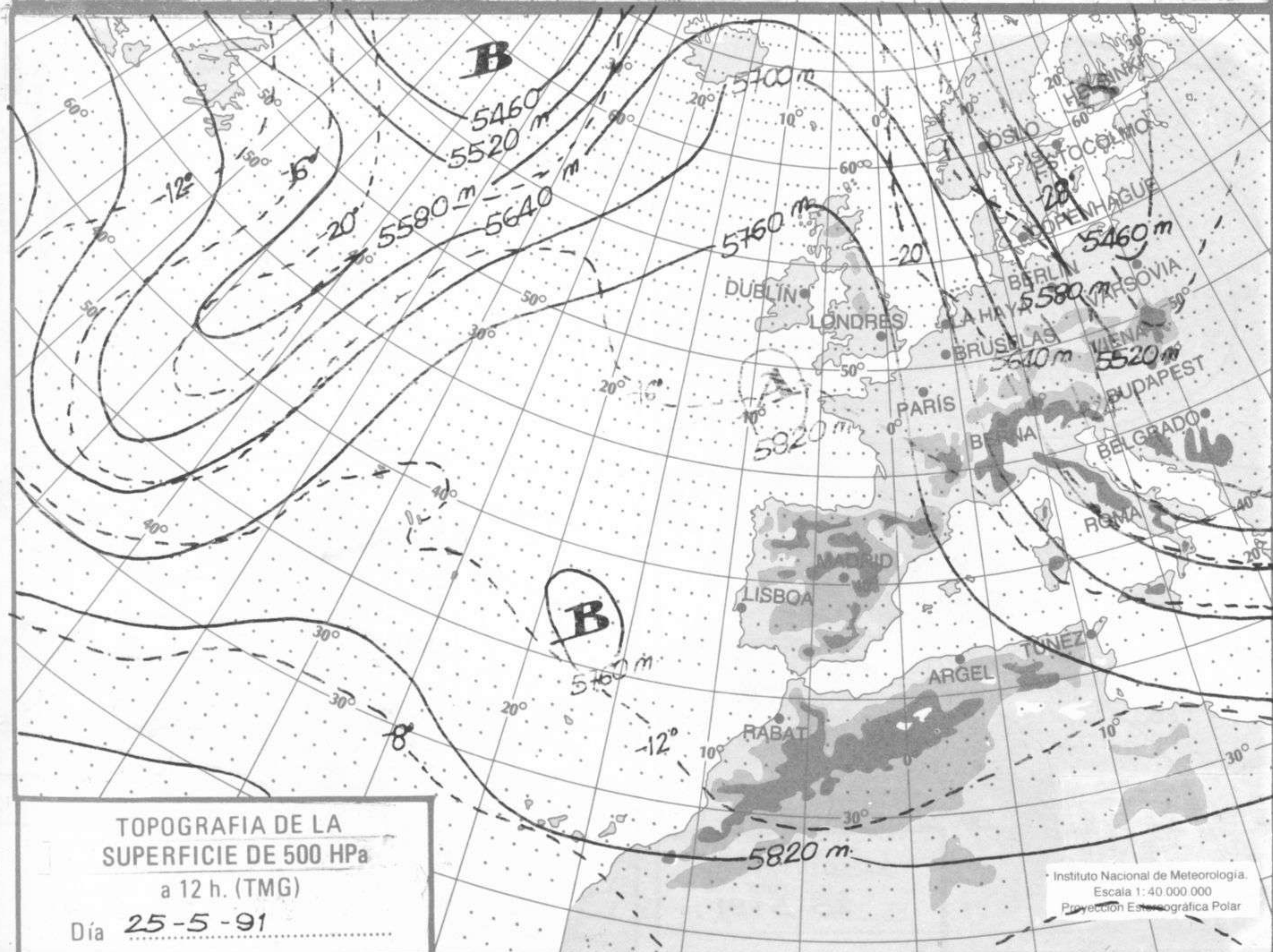
Instituto Nacional de Meteorología
Escala 1: 40 000 000
Proyección Estereográfica Polar



TOPOGRAFIA DE LA SUPERFICIE DE 700 HPa a 12 h. (TMG)

Día 25-5-91

Instituto Nacional de Meteorología.
Escala 1: 40.000.000
Proyección Estereográfica Polar



TOPOGRAFIA DE LA SUPERFICIE DE 500 HPa a 12 h. (TMG)

Día 25-5-91

Instituto Nacional de Meteorología.
Escala 1: 40.000.000
Proyección Estereográfica Polar

