



# BOLETIN METEOROLOGICO DIARIO

MADRID, *MIÉRCOLES 5 de SEPTIEMBRE* de 1990 Núm. 248

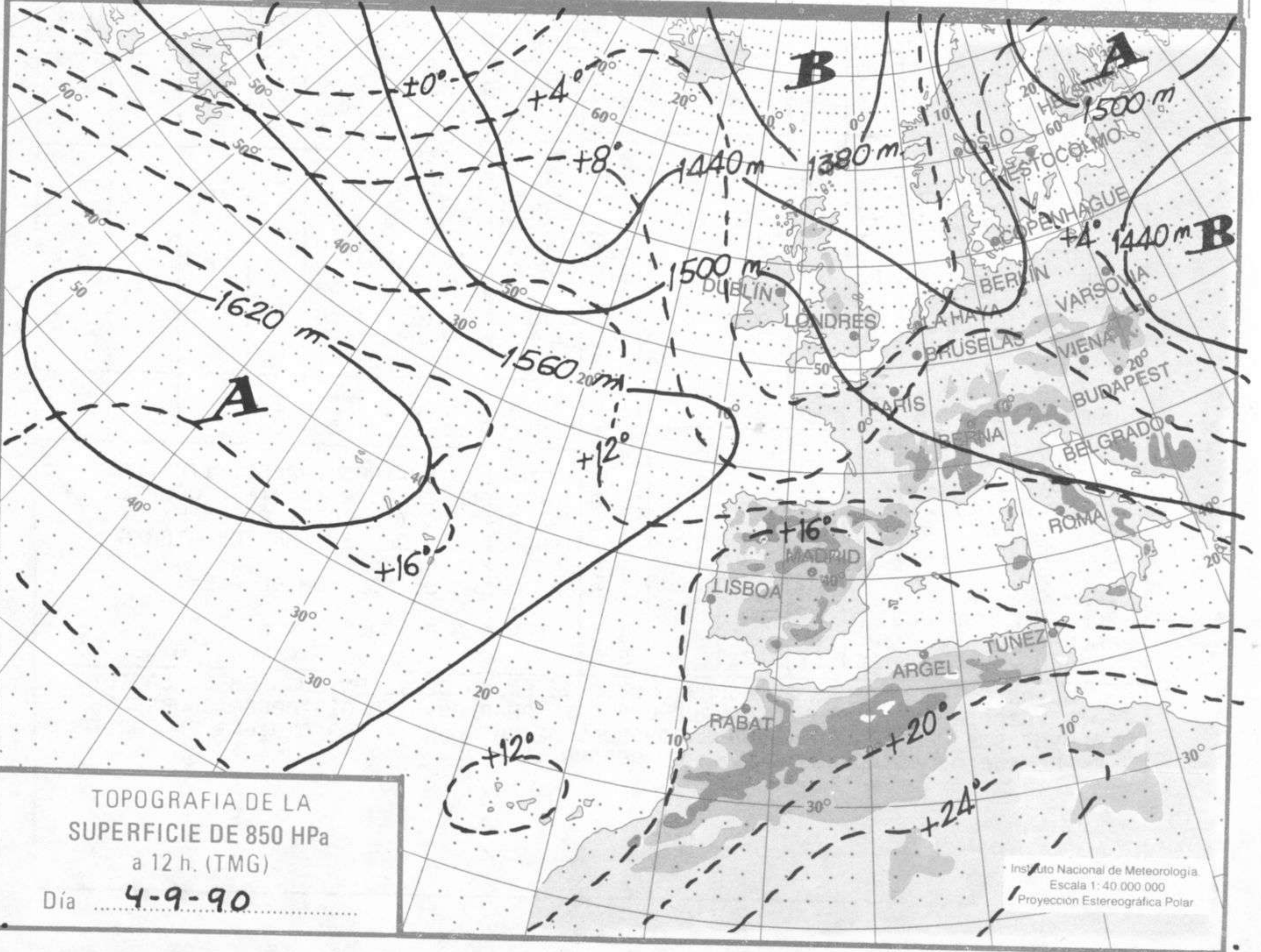
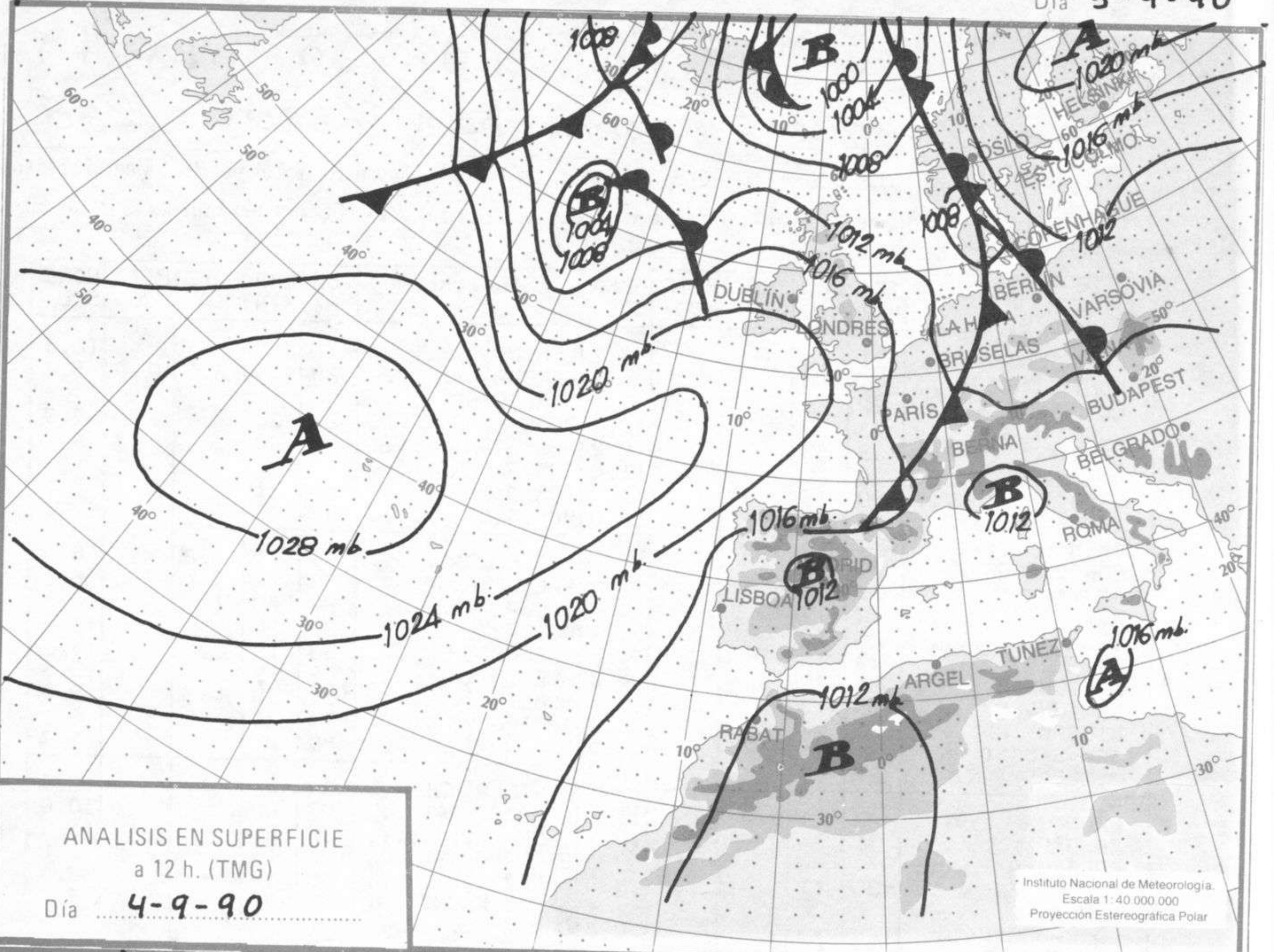
Sec. de Documentación del Instituto Nacional de Meteorología, Ciudad Universitaria, Apartado de Correos 285, Madrid (España)  
Teléf.: \*(341) (91) 581 96 30 - Fonometeo Madrid (información local zona Centro): 094 - Fonometeo España: (91) 532 69 40

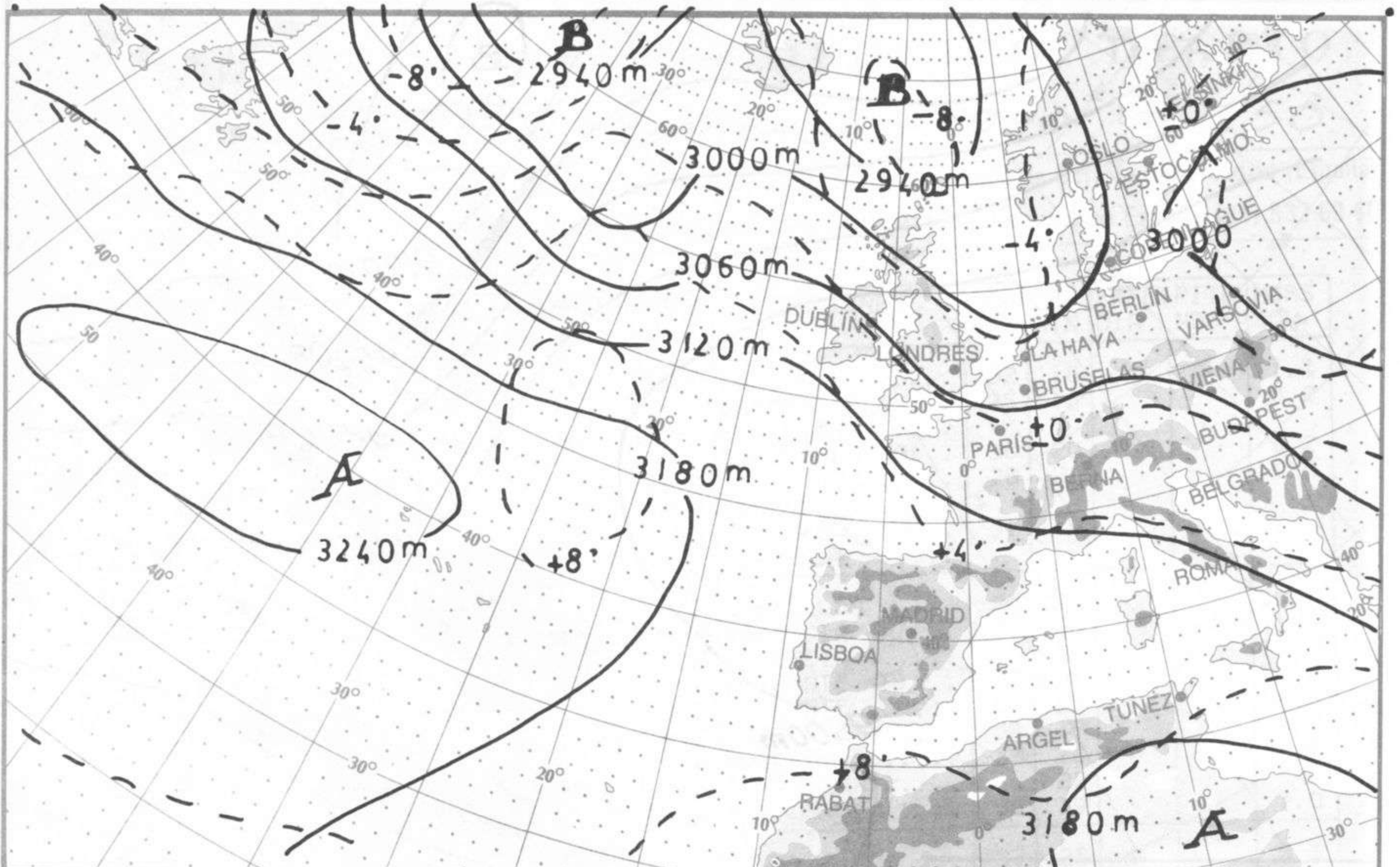
ESTACIONES	TEMPERA		PRECIPITA	HORS	ESTACIONES	TEMPERA		PRECIPITA	HORS
	MAX	MIN				DIA	NOC		
LA CORUÑA	21	16	IP	3.7	LERIDA	31	15		10.3
MONTEVENTOSO		16		6.5	GERONA (A)	28	16	6.0	5.2
EL FERROL	22	16			BARCELONA				7.9
LUGO (P.C.)	23	9		10.6	BARCELONA (A)	28	20		9.9
SANTIAGO DE C.	23	13		9.2	REUS (A)	29	20	0.3	
PONTEVEDRA	29	14		11.4	TARRAGONA				8.6
VIGO (A)	30	15		11.5	TORTOSA	31	21		
VIGO	30	17		12.0	MONTSENT				
ORENSE	32	14		9.6	CASTELLON	29	19	0.2	6.9
PONFERRADA	28	14			VALENCIA (A)	30	19	0.4	8.8
AVILES (A)	22	17	0.3	4.7	VALENCIA	30	20	IP	8.3
GIJON	24	19		4.1	ALICANTE (A)	30	20		11.2
OVIEDO	23	16		4.7	ALICANTE	30	19		11.2
SANTANDER (A)	24	19		6.8	MURCIA (A)	33	19		10.5
SANTANDER	25	19		8.0	MURCIA	34	20		9.9
BILBAO (A)	25	17		8.7	CARTAGENA	28	22		
SAN SEBASTIAN	21	16	IP	7.0	SAN JAVIER	30	21		6.7
S. SEBASTIAN (A)	27	18		8.0	SEVILLA (A)	36	20		10.3
LEON (A)	27	11		11.4	CORDOBA (A)	37	20		10.0
ZAMORA	31	14		10.8	JAEN	33	21		11.5
PALENCIA					GRANADA (A)		14		11.1
BURGOS (A)	25	11		9.9	HUELVA	33	19		10.3
BURGOS					JEREZ FRONT (A)	35	19		9.7
VALLADOLID (A)	29	10		10.2	CADIZ				
VALLADOLID	30	13		11.1	TARIFA	23			
SORIA	27	9		10.4	MALAGA (A)	30	19		10.2
SALAMANCA					ALMERIA (A)	33	22		11.0
SALAMANCA (A)	30	12		11.2	PALMA DE M. (A)	29	19		9.9
AVILA	27	11		10.0	MAHON (A)	29	22		
SEGOVIA	29	16		9.2	IBIZA (A)	30	20		11.1
NAVACERRADA	23	15		8.9	S.C. TENERIFE	28	22		
MADRID/BARAJAS	33	16		9.2	TENERIFE NOR(A)	26	15	IP	2.0
MADRID (C.UNIV)	32	18			TENERIFE SUR(A)	27	22		
MADRID (RETIRO)	32	19		10.5	IZAÑA	16			
GUADALAJARA	33	12		8.1	LAS PALMAS (A)	29	21	IP	6.8
TOLEDO	35	17		9.6	FUERTEVENTUR(A)	28			
CUENCA	29				LANZAROTE (A)	28	19	IP	2.1
MOLINA DE ARA.	28		0.5		LA PALMA (A)	28	21		
CIUDAD REAL	34	18		10.0	HIERRO (A)				
ALBACETE (A)	33	15		10.8	CEUTA	26	22		
CACERES	34	22		10.5	MELILLA	30	20		
BADAJOS (A)	36	18		11.4					
VITORIA (A)	23	12		4.9					
LOGROÑO									
LOGROÑO (A)	27	15		11.0					
PAMPLONA		10		8.8					
HUESCA (A)	30	14		9.1					
DAROCA	27	13		7.9					
ZARAGOZA (A)		18		11.8					
ZARAGOZA									
CALAMOCHA	28	11		5.5					
TERUEL	26	11	IP	5.0					

NOTA: LAS MAXIMAS Y PRECIPITACIONES (DIA) SON DE 06 A 18 (TMG) DE AYER  
LAS MINIMAS Y PRECIPITACIONES (NOCHE) SON DE 18 (TMG) DE AYER A 06 (TMG) DE HOY.  
LAS HORAS DE SOL SON DE AYER.

INFORMACION GENERAL

DURANTE LAS ULTIMAS 24 HORAS LLOVIÓ DE FORMA DEBIL EN LUGARES DE GALICIA, PAIS VASCO, ARAGON, COMUNIDAD VALENCIANA Y CANARIAS; SE REGISTRARON CHUBASCOS TORMENTOSOS FUERTES EN ALGUNAS COMARCAS DE CATALUNA Y MAS DEBILES EN CAPITALE DE PROVINCIA, DESTACANDO 7 L/M2 EN GERONA (A).

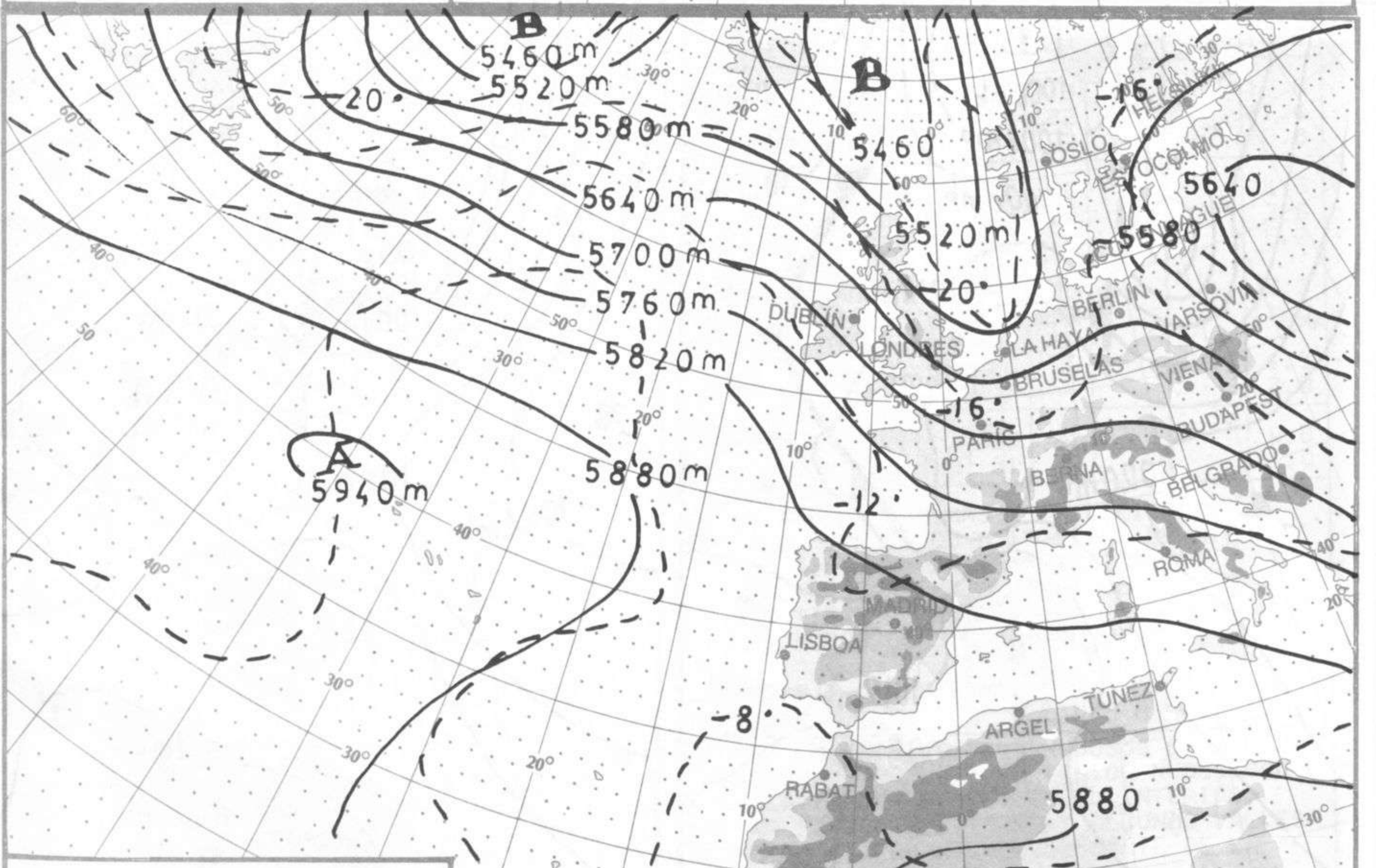




TOPOGRAFIA DE LA SUPERFICIE DE 700 hPa a 12 h. (TMG)

Día 4-9-90

Instituto Nacional de Meteorología  
Escala 1:40 000 000  
Proyección Estereográfica Polar



TOPOGRAFIA DE LA SUPERFICIE DE 500 hPa a 12 h. (TMG)

Día 4-9-90

Instituto Nacional de Meteorología  
Escala 1:40 000 000  
Proyección Estereográfica Polar

