



BOLETIN METEOROLOGICO DIARIO

MADRID, DOMINGO 5 de AGOSTO de 1.990 Núm. 217

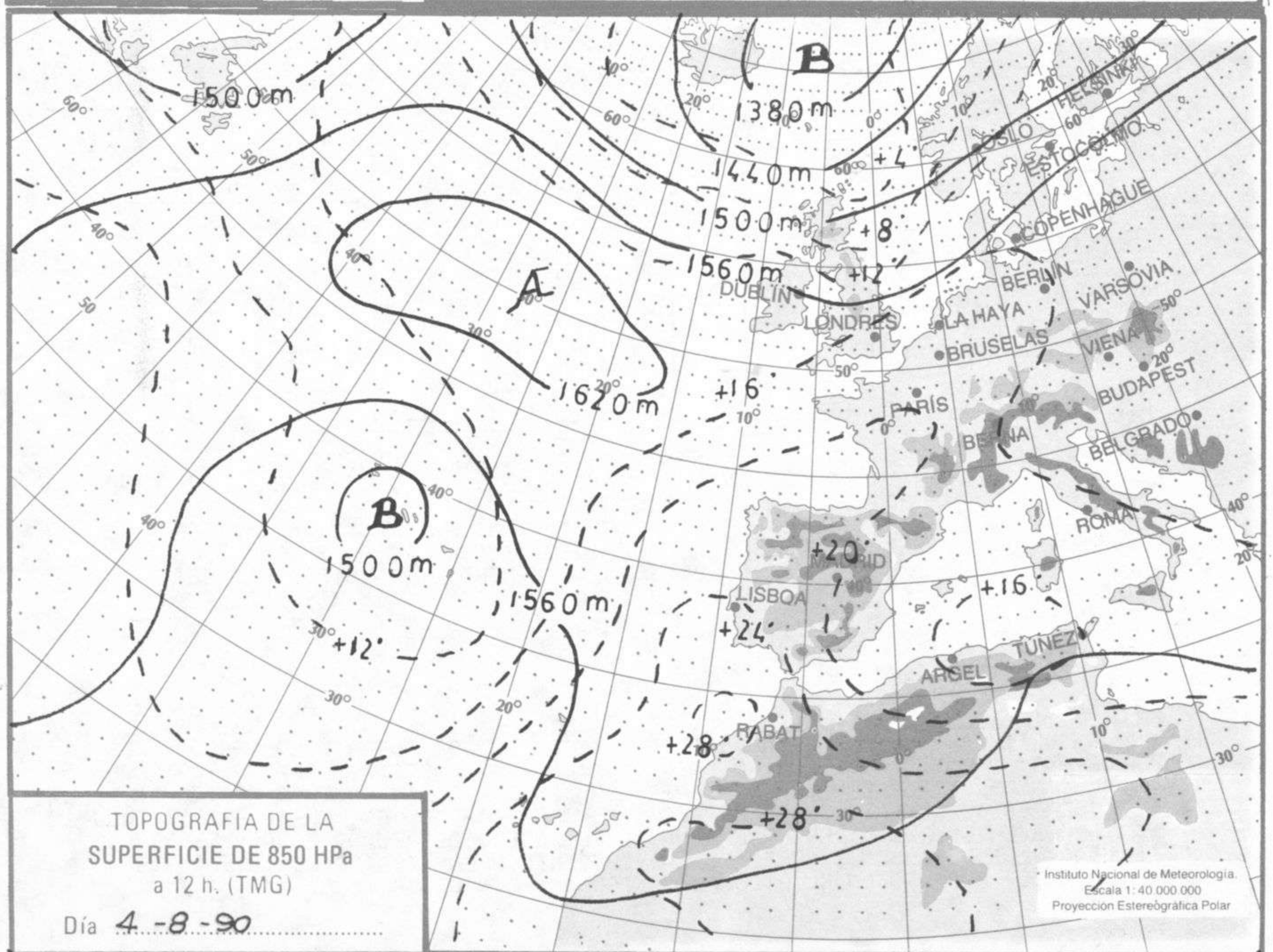
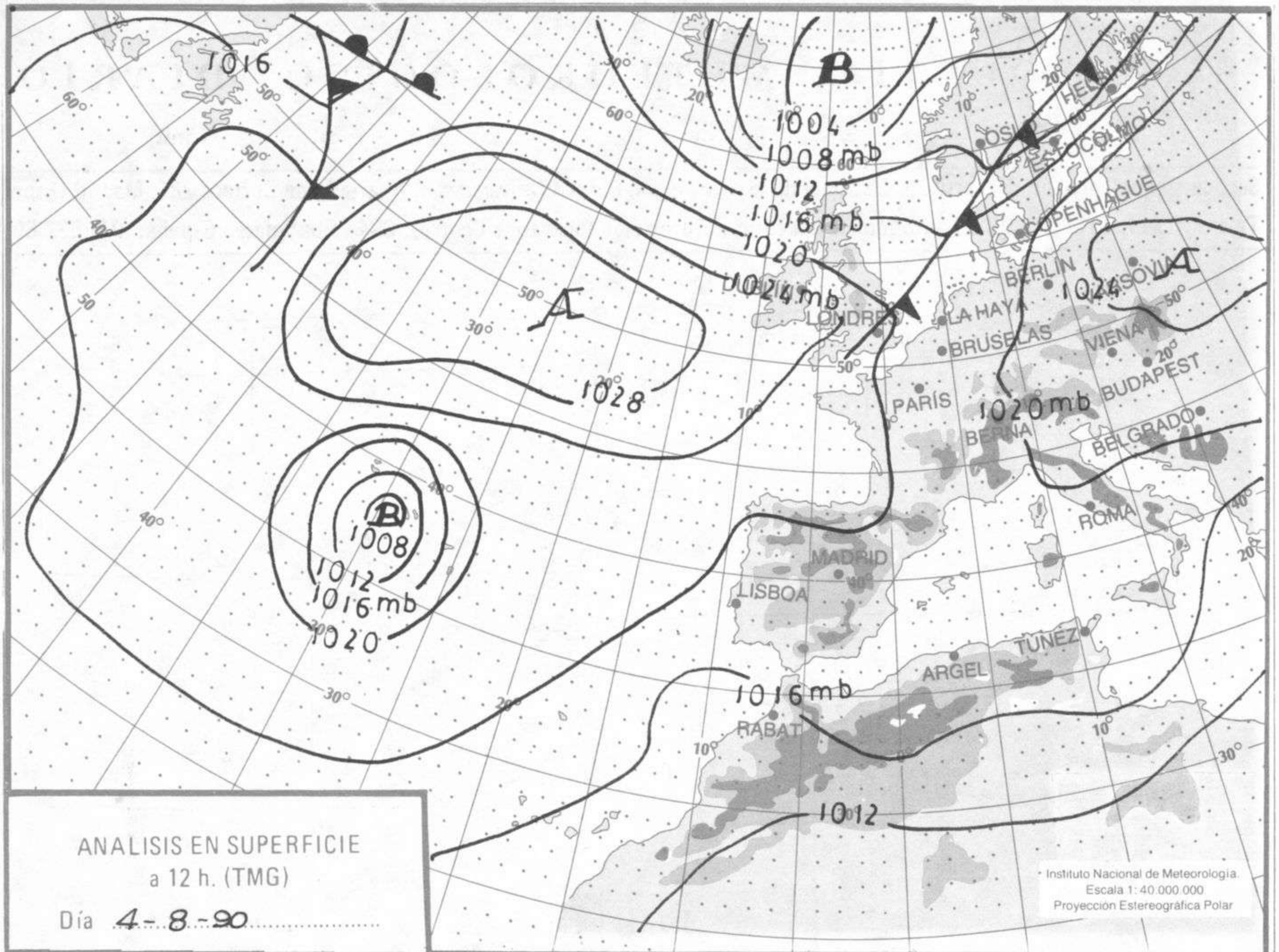
Sec. de Documentación del Instituto Nacional de Meteorología, Ciudad Universitaria, Apartado de Correos 285, Madrid (España)
 Teléf.: *(341) (91) 581 96 30 - Fonometeo Madrid (información local zona Centro): 094 - Fonometeo España: (91) 532 69 40

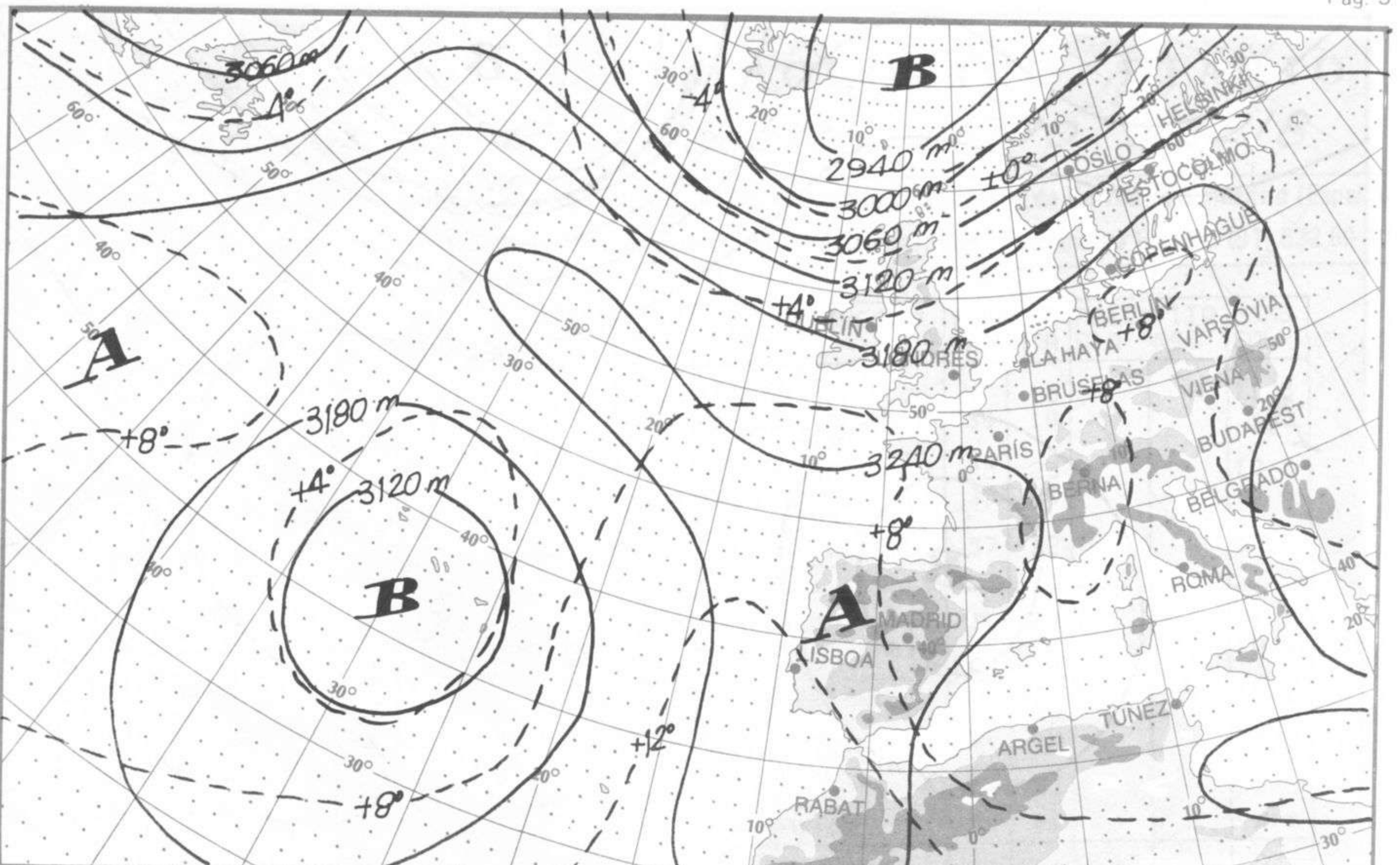
ESTACIONES	TEMPERA		PRECIPITA		HORS SOL	ESTACIONES	TEMPERA		PRECIPITA		HORS SOL
	MAX	MIN	DIA	NOC			MAX	MIN	DIA	NOC	
LA CORUÑA	28	17			11.2	LERIDA		20			11.3
MONTEVENTOSO	34	18			13.0	GERONA (A)	34	19			9.0
EL FERROL	28					BARCELONA					8.2
LUGO (P.C.)						BARCELONA (A)	33	23			6.4
SANTIAGO DE C.	38	16			12.6	REUS (A)	34	22			
PONTEVEDRA	36					TARRAGONA					9.8
VIGO (A)	34	21			12.7	TORTOSA	39	23			
VIGO	32	20			12.8	MONTSENT	25				
ORENSE	42	16				CASTELLON	36				
PONFERRADA	37	17				VALENCIA (A)	36	22			11.8
AVILES (A)	24	17			11.0	VALENCIA	35				12.4
GIJON	26	18			12.1	ALICANTE (A)	33	21			10.5
OVIEDO	31	18			11.0	ALICANTE	32	21			11.9
SANTANDER (A)	27	20			2.6	MURCIA (A)	37	20			12.4
SANTANDER	26	20			1.9	MURCIA	37	20			
BILBAO (A)	29	20			9.0	CARTAGENA	28	24			9.4
SAN SEBASTIAN	25	21			9.2	SAN JAVIER	30	20			
S. SEBASTIAN (A)	29	23			10.5	SEVILLA (A)	41	22			11.7
LEON (A)	34	16			13.2	CORDOBA (A)	41	20			10.1
ZAMORA	37	21			12.2	JAEN			0.8		11.8
PALENCIA						GRANADA (A)	35	16			12.3
BURGOS (A)	35	14			12.3	HUELVA	39	22			12.3
BURGOS						JEREZ FRONT (A)	38	21			
VALLADOLID (A)	35	18			12.9	CADIZ					12.3
VALLADOLID	36	19			12.2	TARIFA	24	22			11.5
SORIA	34	17			12.0	MALAGA (A)	31	21			11.5
SALAMANCA						ALMERIA (A)	30	23			
SALAMANCA (A)	36	16			12.5	PALMA DE M. (A)	34	19			11.2
AVILA	32	17			12.3	MAHON (A)	32	23			11.8
SEGOVIA	34	20			12.5	IBIZA (A)	32	21			11.5
NAVACERRADA	27	17			10.8	S.C. TENERIFE	29	23			
MADRID/BARAJAS	35	18			11.6	TENERIFE NOR (A)	29				
MADRID (C.UNIV)	35	18				TENERIFE SUR (A)	29	22			
MADRID (RETIRO)	34	21			12.8	IZAÑA	27				9.8
GUADALAJARA						LAS PALMAS (A)	31	22			9.6
TOLEDO	37	20			12.1	FUERTEVENTUR (A)	32	22			10.9
CUENCA	33					LANZAROTE (A)	31	22			
MOLINA DE ARA.	32	11				LA PALMA (A)	26	22			
CIUDAD REAL	35	20			11.6	HIERRO (A)					
ALBACETE (A)	33	17			11.8	CEUTA	28	23			
CACERES	30	24			12.4	MELILLA	32	22			
BADAJOS (A)	40	21			12.6						
VITORIA (A)	37	14			12.5						
LOGROÑO											
LOGROÑO (A)	39	21			11.0						
PAMPLONA	37	18			13.0						
HUESCA (A)	37	22			8.5						
DAROCA	35	18			12.2						
ZARAGOZA (A)	38	22			10.4						
ZARAGOZA											
CALAMOCHA	34	15			11.6						
TERUEL	32	13			9.6						

NOTA: LAS MAXIMAS Y PRECIPITACIONES (DIA) SON DE 06 A 18 (TMG) DE AYER
 LAS MINIMAS Y PRECIPITACIONES (NOCHE) SON DE 18 (TMG) DE AYER A 06 (TMG) DE HOY.
 LAS HORAS DE SOL SON DE AYER.

**I N F O R M A C I O N
 G E N E R A L**

EN LAS ULTIMAS 24 HORAS LA NUBOSIDAD HA SIDO ESCASA DURANTE LA MANANA. POR LA TARDE HUBO NUBOSIDAD DE EVOLUCION DIURNA EN AMBAS MESETAS, ARAGON, CATALUNA Y ANDALUCIA ORIENTAL CON TORMENTAS AISLADAS EN ESTAS DOS ULTIMAS REGIONES. VIENTOS FUERTES DE LEVANTE EN EL ESTRECHO Y MODERADOS DEL ENE EN CANARIAS. FLOJOS VARIABLES EN EL RESTO. EN LA MANANA DE HOY CIELO DESPEJADO O CASI DESPEJADO EN TODAS LAS REGIONES EXCEPTO EN LA VERTIENTE N CANTABRICA CON CIELO NUBOSO O MUY NUBOSO. NIEBLAS EN EL LITORAL CANTABRICO Y N DE GALICIA.

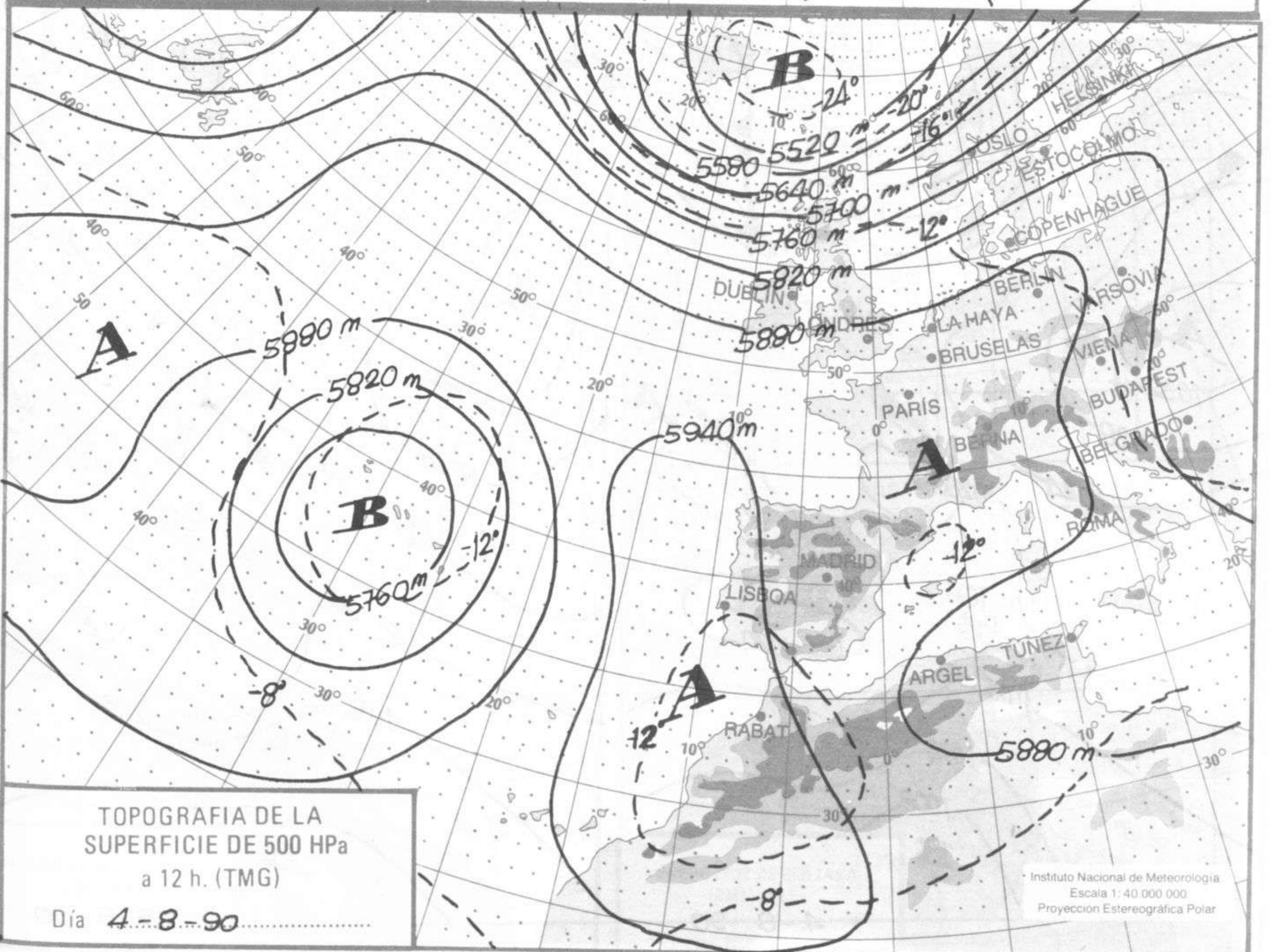




TOPOGRAFIA DE LA SUPERFICIE DE 700 HPa a 12 h. (TMG)

Día 4-8-90.....

Instituto Nacional de Meteorología
Escala 1:40 000 000
Proyección Estereográfica Polar



TOPOGRAFIA DE LA SUPERFICIE DE 500 HPa a 12 h. (TMG)

Día 4-8-90.....

Instituto Nacional de Meteorología
Escala 1:40 000 000
Proyección Estereográfica Polar

