



# BOLETIN METEOROLOGICO DIARIO

MADRID, *LUNES 9* de *OCTUBRE* de *1989* Núm. *282*

Sec. de Documentación del Instituto Nacional de Meteorología, Ciudad Universitaria, Apartado de Correos 285, Madrid (España)  
 Teléf.: \*(341) (91) 581 96 30 - Fonometeo Madrid (información local zona Centro): 094 - Fonometeo España: (91) 532 69 40

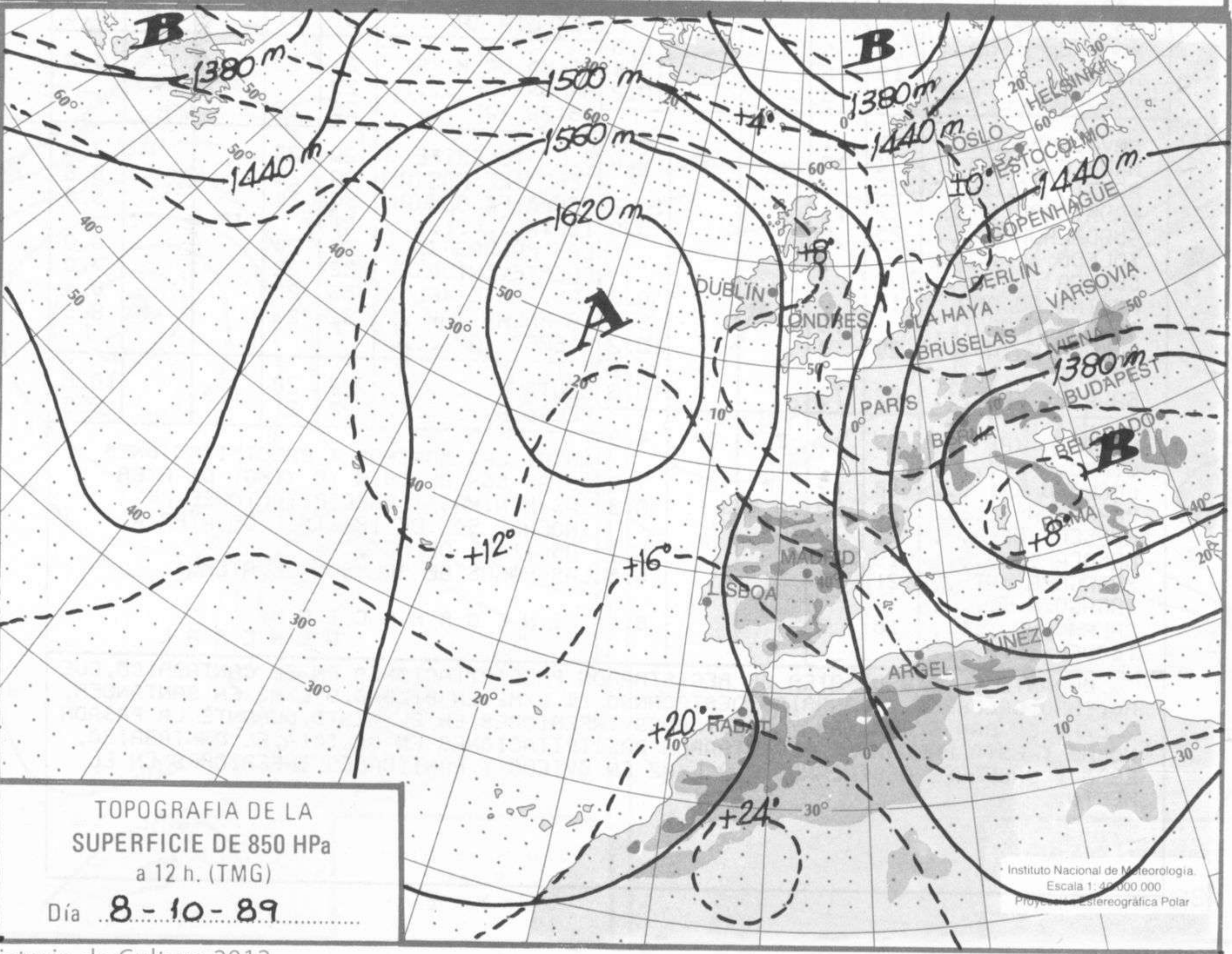
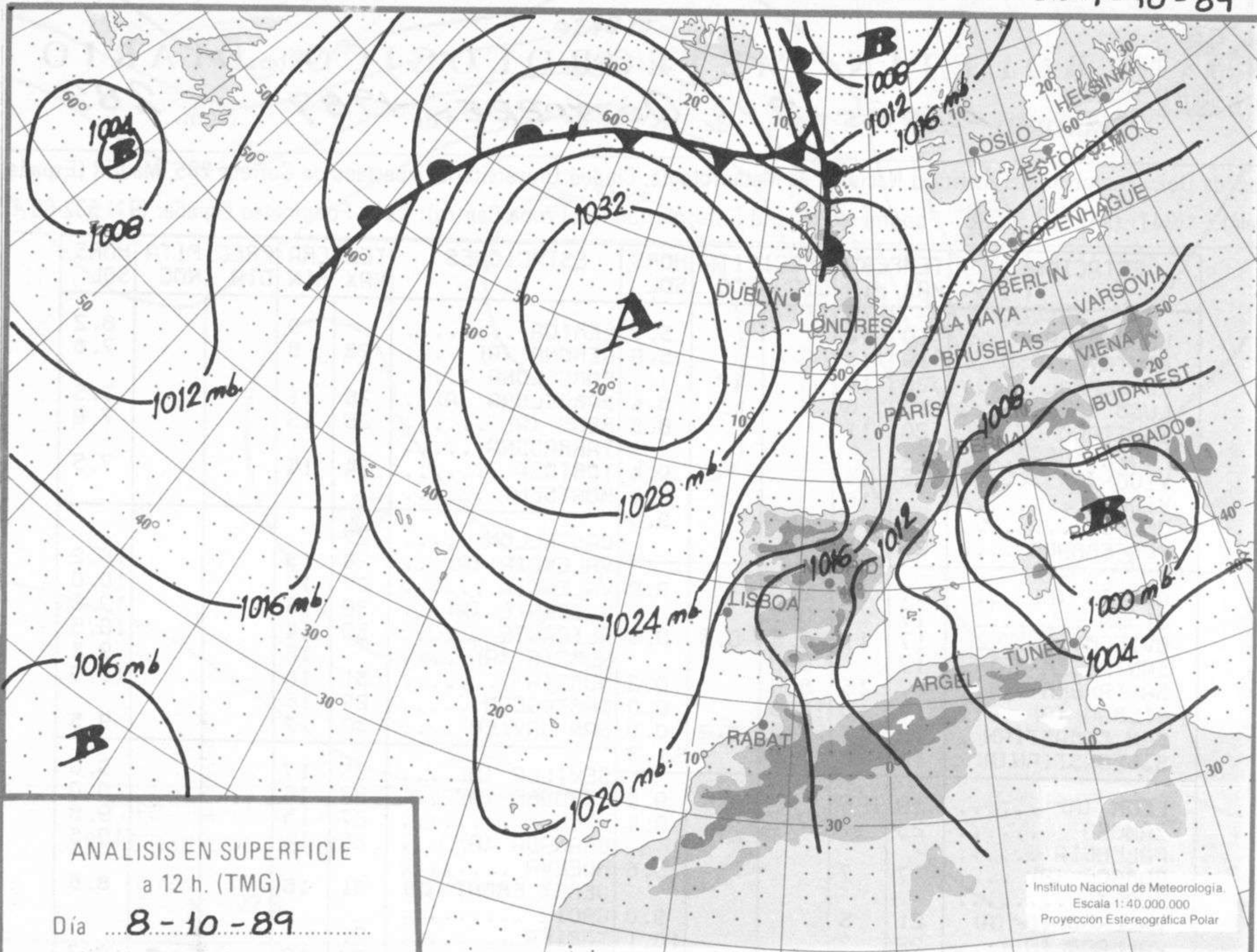
ESTACIONES	TEMPERA		PRECIPITA		HORS SOL	ESTACIONES	TEMPERA		PRECIPITA		HORS SOL
	MAX	MIN	DIA	NOC			MAX	MIN	DIA	NOC	
LA CORUÑA	19	14			5.7	LERIDA		9			8.2
MONTEVENTOSO	19	13			5.9	GERONA (A)	23	8			7.8
EL FERROL	20	14				BARCELONA					
LUGO (P.C.)	18	6			3.4	BARCELONA (A)	26	11			7.5
SANTIAGO DE C.	20	11			8.8	REUS (A)	26	13			7.9
PONTEVEDRA	24					TARRAGONA					
VIGO (A)	25	14			9.4	TORTOSA	24	14			7.5
VIGO		16			9.4	MONSENT					
ORENSE	24	9			9.8	CASTELLON	27				
PONFERRADA	24	6				VALENCIA (A)	28	13			10.2
AVILES (A)	17	11	2.0		0.0	VALENCIA	27	16			10.0
GIJON	17		0.7			ALICANTE (A)	30	16			10.5
OVIEDO	17	11	0.8	0.3	0.4	ALICANTE	30	14			10.5
SANTANDER (A)	17		9.0			MURCIA (A)		16			9.4
SANTANDER	17	15	8.0		0.2	MURCIA	31	16			10.0
BILBAO (A)	17	10	14.0		0.0	CARTAGENA	29	16			
SAN SEBASTIAN	15	12	5.0	0.2	0.0	SAN JAVIER	30	17			9.5
S. SEBASTIAN (A)	18	10	7.0		1.3	SEVILLA (A)	35	17			9.0
LEON (A)	19	6			9.4	CORDOBA (A)	33	16			10.0
ZAMORA	25	7			9.4	JAEN	27	13			9.8
PALENCIA						GRANADA (A)	28	14			10.5
BURGOS (A)	17	7			5.6	HUELVA					
BURGOS						JEREZ FRONT (A)	31	16			8.6
VALLADOLID (A)	21	5			9.0	CADIZ					
VALLADOLID	22	7			10.1	TARIFA	21				
SORIA	18	7	IP		7.8	MALAGA (A)	33	19			9.2
SALAMANCA						ALMERIA (A)	31	21			10.5
SALAMANCA (A)	23	5			8.8	PALMA DE M. (A)	24	12			5.3
AVILA	19	5			10.4	MAHON (A)	23		0.7	IP	
SEGOVIA	18	5			10.2	IBIZA (A)	26	16			
NAVACERRADA	11	-1			9.6	S.C. TENERIFE	29	23			7.0
MADRID/BARAJAS	24	10			9.9	TENERIFE NOR (A)	29	20			8.8
MADRID (C.UNIV)	25	8				TENERIFE SUR (A)	34	24			8.8
MADRID (RETIRO)	21	11			10.2	IZAÑA	21		IP		
GUADALAJARA	23	6			8.9	LAS PALMAS (A)		24			9.0
TOLEDO						FUERTEVENTUR (A)	32	22			7.0
CUENCA						LANZAROTE (A)	35	22			8.4
MOLINA DE ARA.	18	6			6.3	LA PALMA (A)	32	24			8.5
CIUDAD REAL		10			8.0	HIERRO (A)					
ALBACETE (A)	24	8			10.2	CEUTA	29	20			10.0
CACERES		13			10.2	MELILLA	28	21			9.5
BADAJOS (A)	32	13			10.5						
VITORIA (A)	17	9	2.0	IP	4.9						
LOGROÑO											
LOGROÑO (A)	18	12	IP		7.3						
PAMPLONA	15	9	0.6		0.3						
HUESCA (A)	21										
DAROCA	19	9			5.1						
ZARAGOZA (A)	21	13			4.8						
ZARAGOZA											
CALAMOCHA	18	7			6.1						
TERUEL											

NOTA: LAS MAXIMAS Y PRECIPITACIONES (DIA) SON DE 06 A 18 (TMG) DE AYER  
 LAS MINIMAS Y PRECIPITACIONES (NOCHE) SON DE 18 (TMG) DE AYER A 06 (TMG) DE HOY.  
 LAS HORAS DE SOL SON DE AYER.

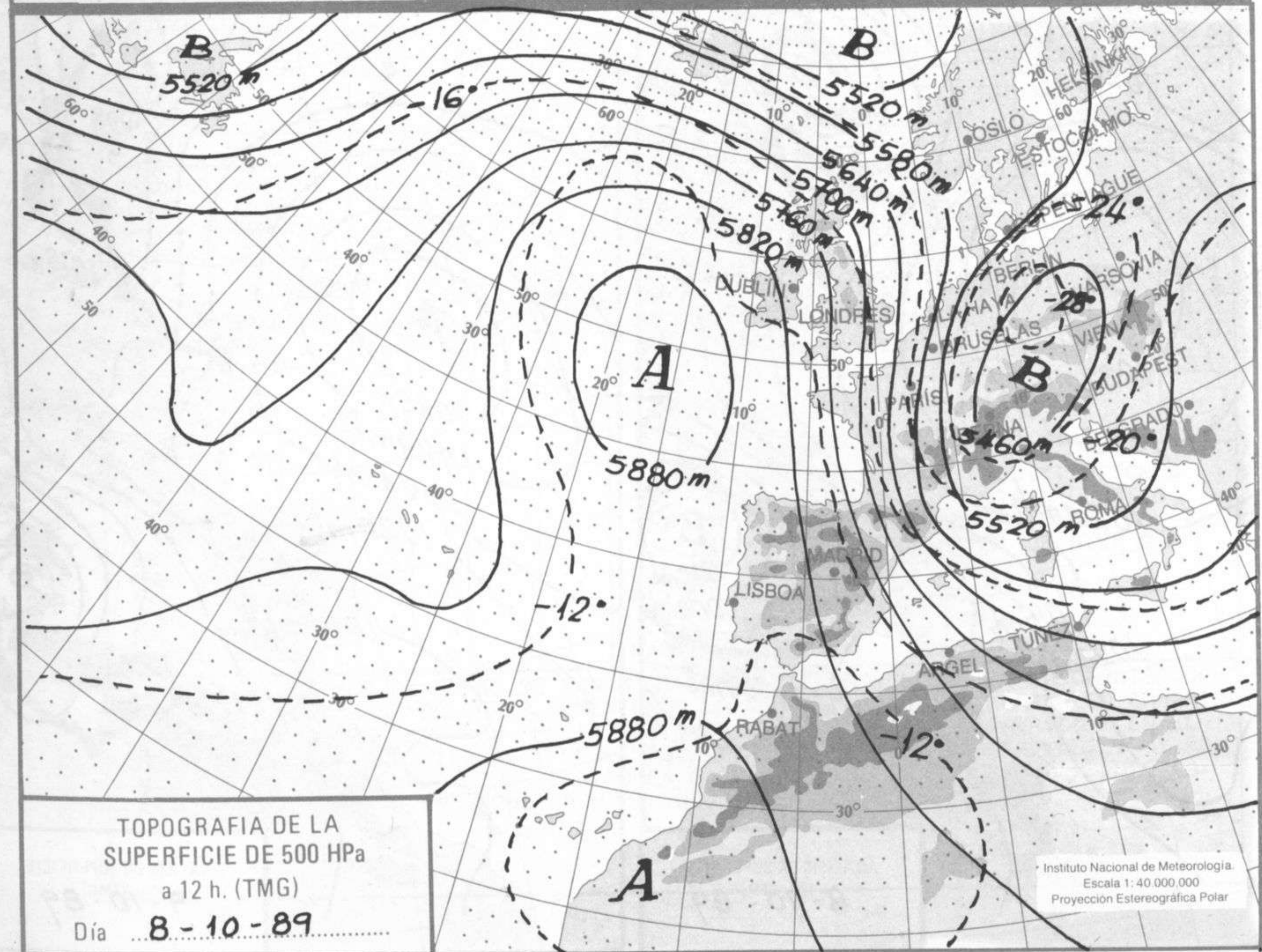
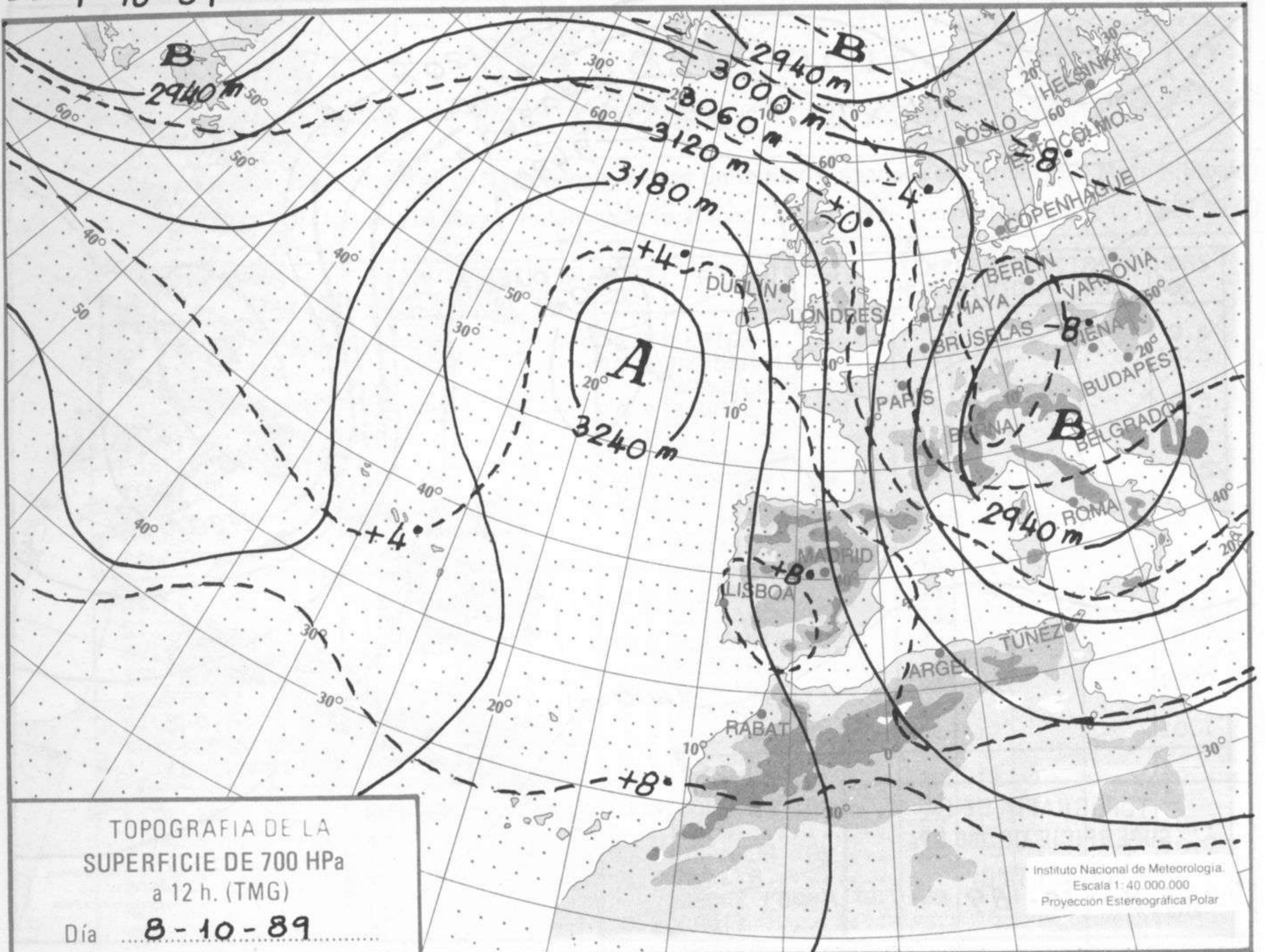
I N F O R M A C I O N  
G E N E R A L

DURANTE EL DIA DE AYER SE REGISTRARON PRECIPITACIONES EN EL CANTABRICO, DUEÑO, EBRÓ, BALEARES Y CANARIAS, DESTACANDO 14 L/M2 EN BILBAO, 9 L/M2 EN SANTANDER, 7 L/M2 EN SAN SEBASTIAN Y CANTIDADES INFERIORES EN EL RESTO. DURANTE LA PASADA NOCHE Y ESTA MANANA SE REGISTRARON PRECIPITACIONES EN GALICIA, EL CANTABRICO, EBRÓ Y BALEARES, DESTACANDO 0,3 L/M2 EN OVIEDO Y CANTIDADES INFERIORES EN EL RESTO.

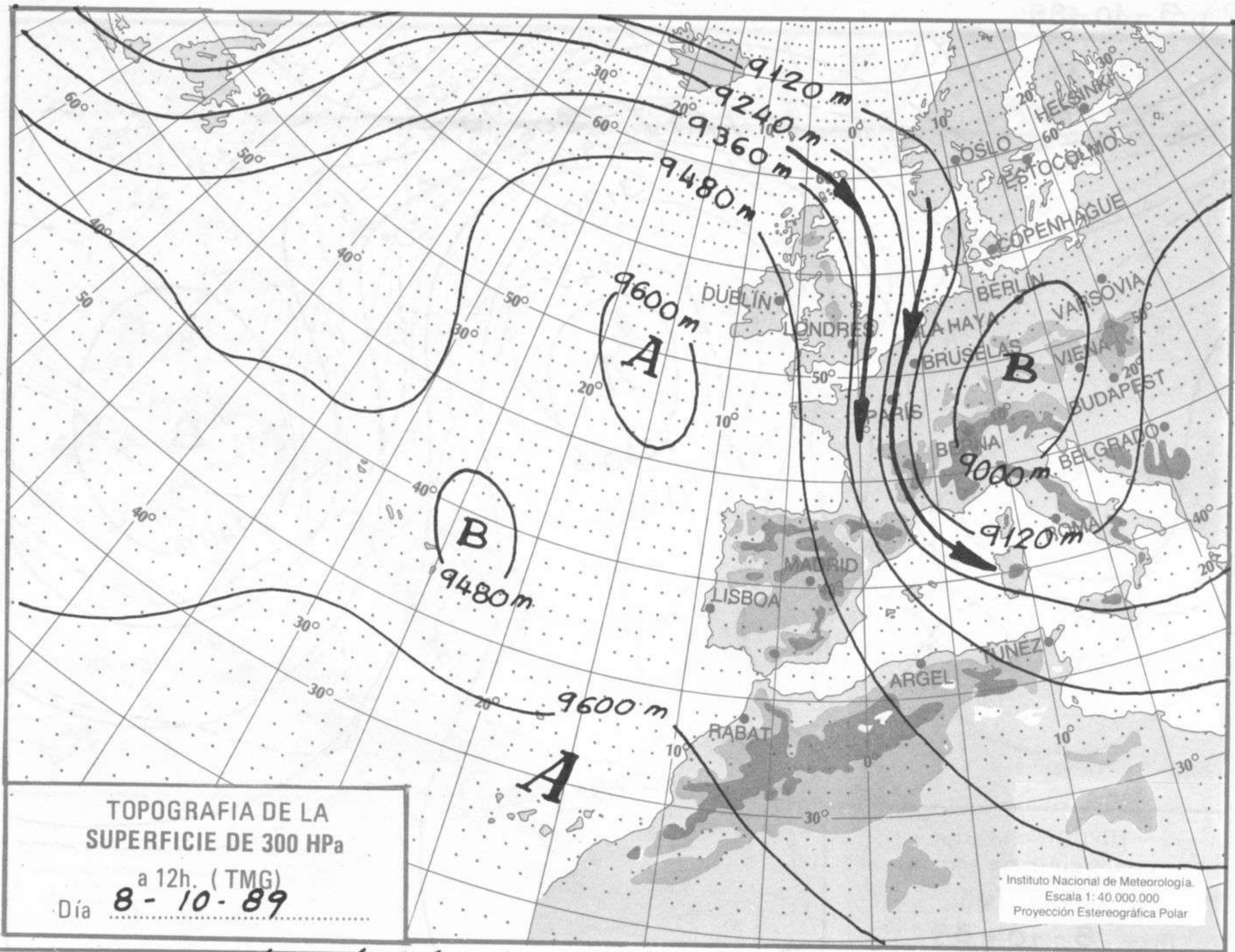








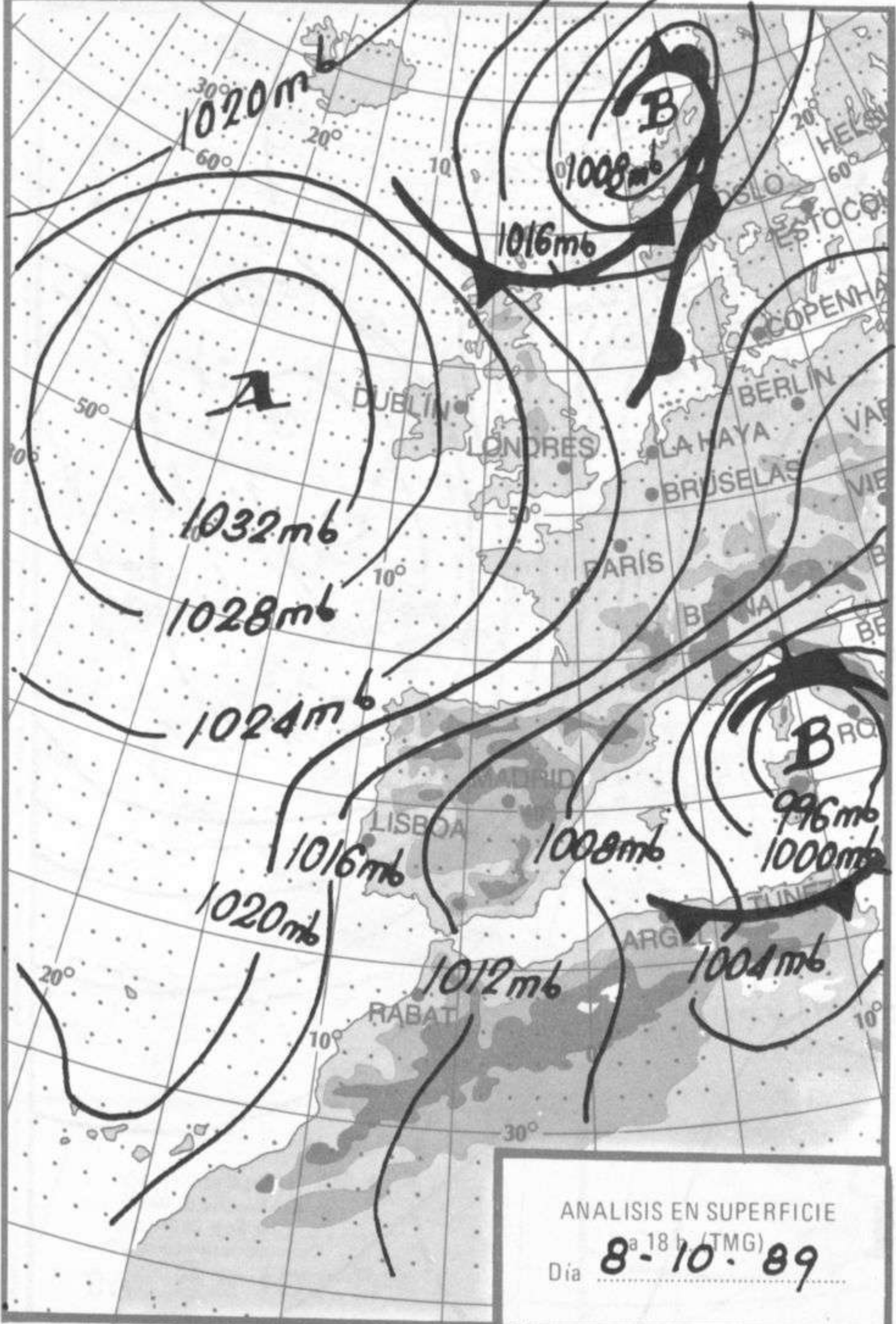




TOPOGRAFIA DE LA SUPERFICIE DE 300 HPa

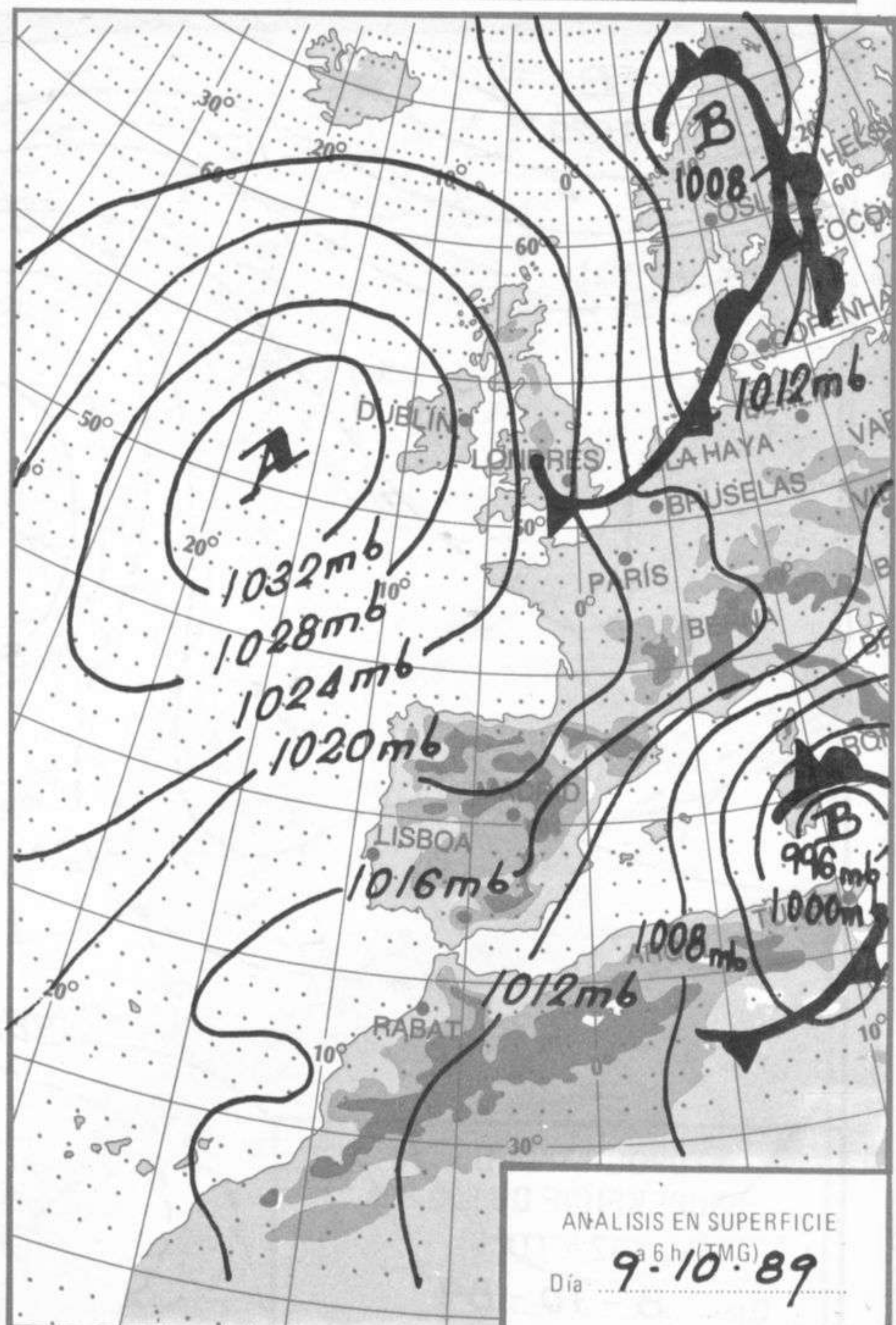
a 12h. (TMG)  
Día 8-10-89

Instituto Nacional de Meteorología.  
Escala 1: 40.000.000  
Proyección Estereográfica Polar



ANALISIS EN SUPERFICIE

a 18h. (TMG)  
Día 8-10-89



ANALISIS EN SUPERFICIE

a 6h. (TMG)  
Día 9-10-89