


BOLETIN METEOROLOGICO DIARIO

 MADRID, **VIERNES 29** de **SEPTIEMBRE** de **1989** Núm. **272**

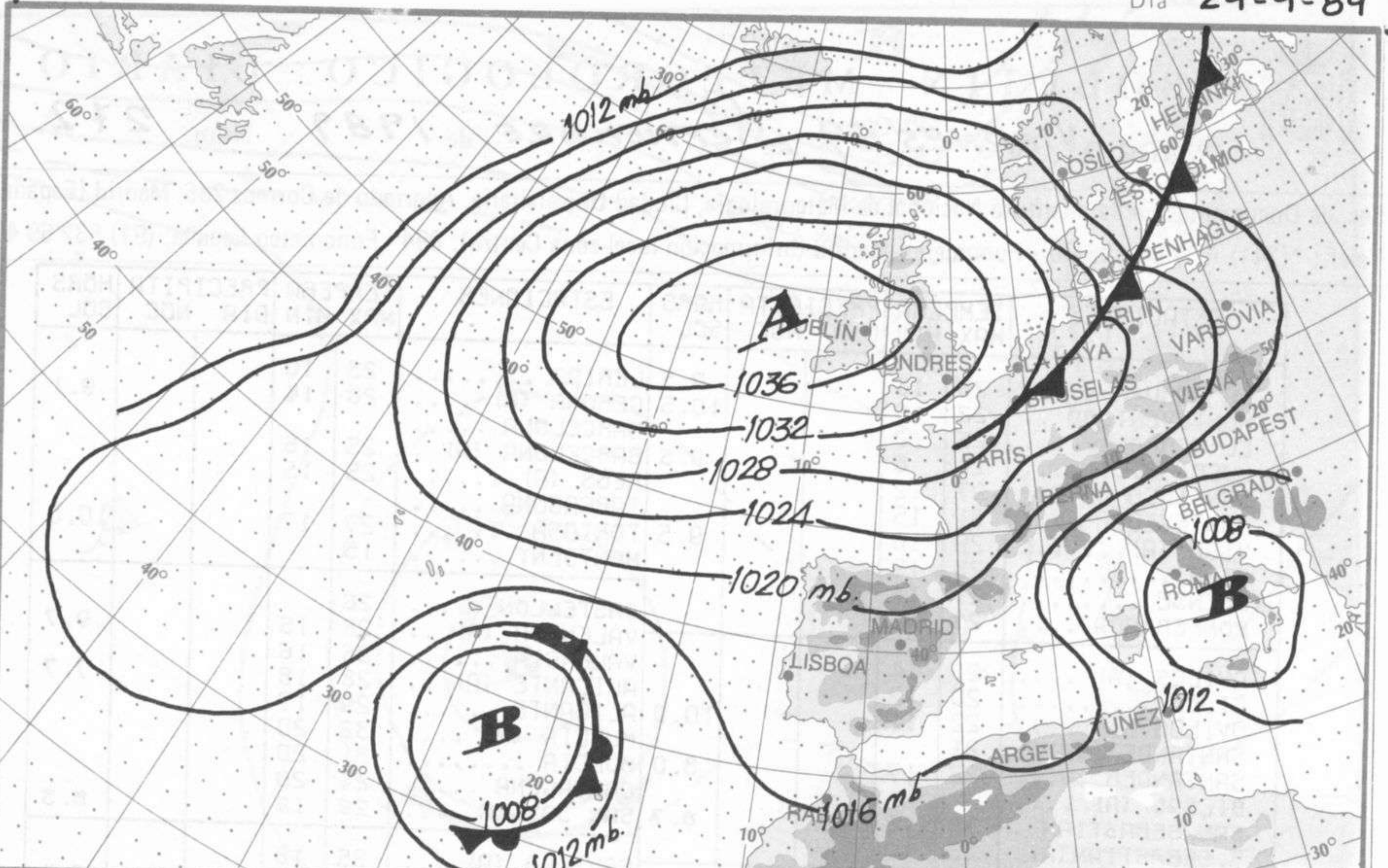
 Sec. de Documentación del Instituto Nacional de Meteorología, Ciudad Universitaria, Apartado de Correos 285, Madrid (España)
 Teléf.: *(341) (91) 581 96 30 - Fonometeo Madrid (información local zona Centro): 094 - Fonometeo España: (91) 532 69 40

ESTACIONES	TEMPERA MAX MIN	PRECIPITA DIA NOC	HORS SOL	ESTACIONES	TEMPERA MAX MIN	PRECIPITA DIA NOC	HORS SOL
LA CORUÑA	25 16		9.5	LERIDA	26 10		
MONTEVENTOSO ..	22 15		10.5	GERONA (A)	28 14		9.1
EL FERROL	25 12			BARCELONA			
LUGO (P.C.) ...	24 6		9.5	BARCELONA (A) ..	25 16		
SANTIAGO DE C.	27 12			REUS (A)	25 15		
PONTEVEDRA	31 15			TARRAGONA			
VIGO (A)	29 16		9.5	TORTOSA	27 17		10.6
VIGO	28 19			MONTSENT	15		
ORENSE	29 11			CASTELLON	26		
PONFERRADA	26			VALENCIA (A) ..	26 15		9.7
AVILES (A)	21 14			VALENCIA	25 16		
GIJON	20 12			ALICANTE (A) ..	28 18		7.7
OVIEDO	22 11		10.0	ALICANTE	29 17		
SANTANDER (A) ..	21			MURCIA (A)	32 20		
SANTANDER	22 17		8.0	MURCIA	31 20		
BILBAO (A)				CARTAGENA	24 20		
SAN SEBASTIAN ..	18 12		8.7	SAN JAVIER	29 19		8.3
S. SEBASTIAN (A)	23 10			SEVILLA (A) ...	35 18		
LEON (A)	23 7		10.5	CORDOBA (A) ...	36 16		9.4
ZAMORA	23 10			JAEN	31		
PALENCIA				GRANADA (A) ...	31 12		10.8
BURGOS (A)	18 9		6.2	HUELVA	31 19		
BURGOS				JEREZ FRONT (A)	36 20		
VALLADOLID (A)	21 7			CADIZ			
VALLADOLID	22 9		10.2	TARIFA	27 22		
SORIA	20 9			MALAGA (A)	30 22		8.2
SALAMANCA				ALMERIA (A) ...	28 21		9.3
SALAMANCA (A) ..	24 8		9.4	PALMA DE M. (A)		15	7.5
AVILA	21 5			MAHON (A)	24 18		8.5
SEGOVIA	23 5			IBIZA (A)		17	
NAVACERRADA ...	17 5			S.C. TENERIFE ..	28 21		9.1
MADRID/BARAJAS.	28 11		9.8	TENERIFE NOR(A)	26 16		8.2
MADRID (C.UNIV)	28 12			TENERIFE SUR(A)	27 22		8.6
MADRID (RETIRO)	26 13		9.8	IZAÑA	21		
GUADALAJARA ...	27 6			LAS PALMAS (A)	29 11		8.2
TOLEDO	30 13		9.9	FUERTEVENTUR(A)	35 20		7.8
CUENCA	25			LANZAROTE (A) ..	34 20		8.1
MOLINA DE ARA.	23			LA PALMA (A) ..	28 22		10.5
CIUDAD REAL ...	32 13		7.5	HIERRO (A)			
ALBACETE (A) ..	27 13		8.2	CEUTA	26 24		6.6
CACERES	32 16			MELILLA	31 21		8.3
BADAJOS (A) ...	35 17		8.9				
VITORIA (A) ...	20 10						
LOGROÑO							
LOGROÑO (A) ...							
PAMPLONA	21						
HUESCA (A)	24						
DAROCA	22 8						
ZARAGOZA (A) ..	16 15		8.3				
ZARAGOZA							
CALAMOCHA	21 5		9.0				
TERUEL	22 5						

NOTA: LAS MAXIMAS Y PRECIPITACIONES (DIA) SON DE 06 A 18 (TMG) DE AYER
 LAS MINIMAS Y PRECIPITACIONES (NOCHE) SON DE 18 (TMG) DE AYER A 06 (TMG) DE HOY.
 LAS HORAS DE SOL SON DE AYER.

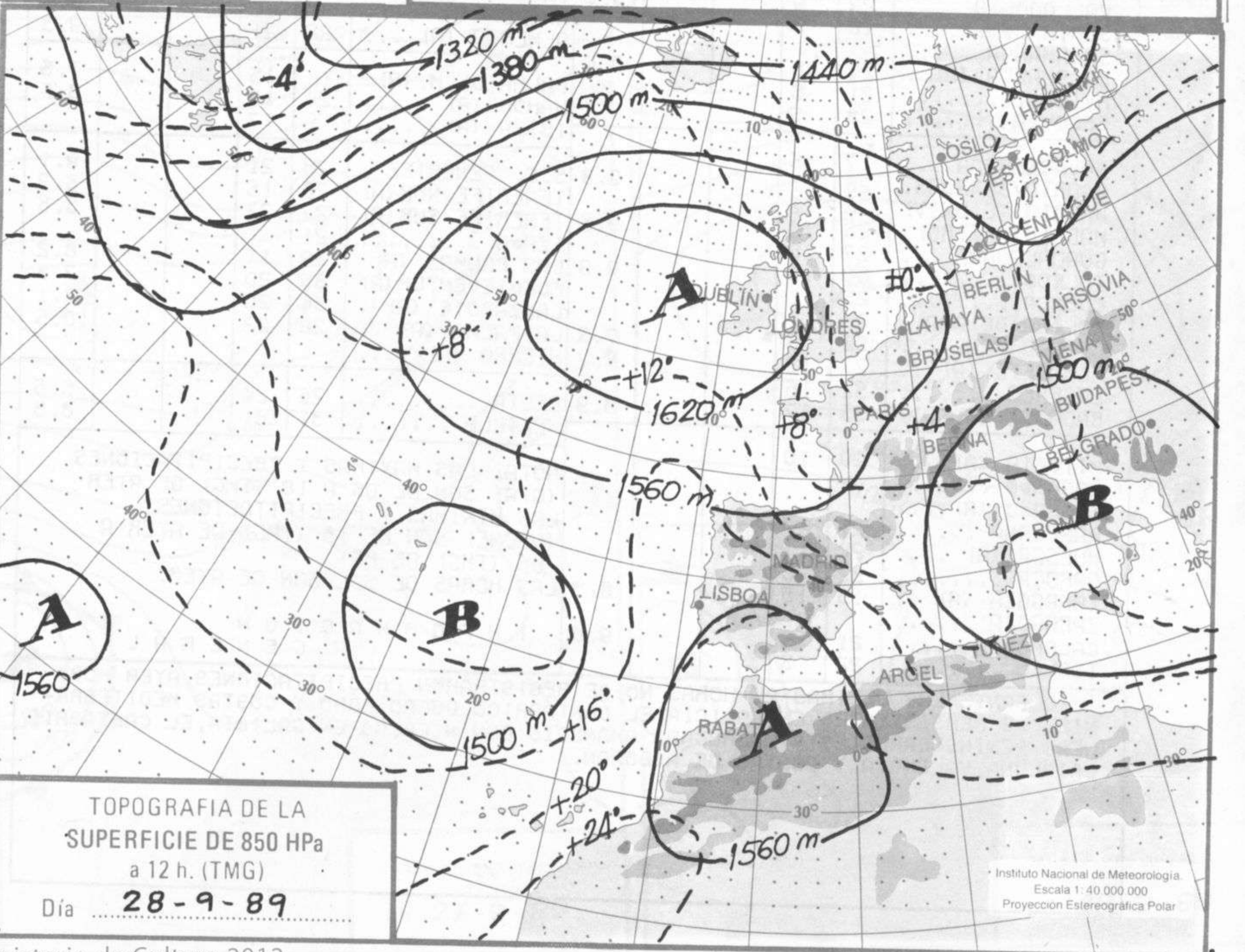
I N F O R M A C I O N
 G E N E R A L

DURANTE LAS ULTIMAS 24 HORAS NO SE REGISTRARON PRECIPITACIONES. AYER HUBO NIEBLAS PERSISTENTES EN GALICIA, EL CANTABRICO, DUERO, EBRÓ Y COSTAS MEDITERRANEA PENINSULARES. ESTA MADRUGADA AMANECIO CON NIEBLAS EN GALICIA, EL CANTABRICO CATALUNA, VALENCIA Y COSTAS DE ALBORAN.



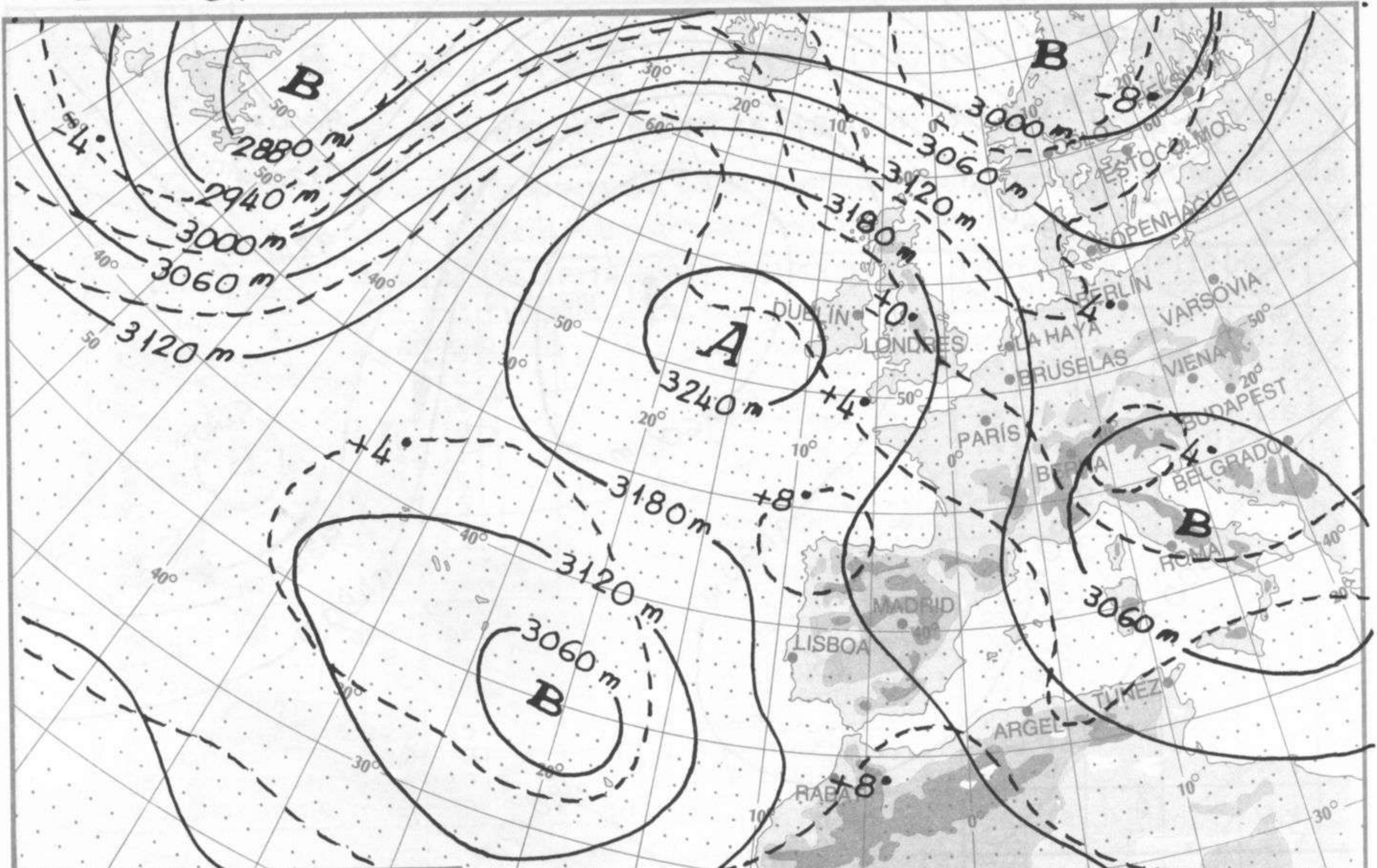
ANALISIS EN SUPERFICIE
a 12 h. (TMG)
Día 28-9-89

Instituto Nacional de Meteorología
Escala 1: 40 000 000
Proyeccion Estereografica Polar



TOPOGRAFIA DE LA
SUPERFICIE DE 850 HPa
a 12 h. (TMG)
Día 28-9-89

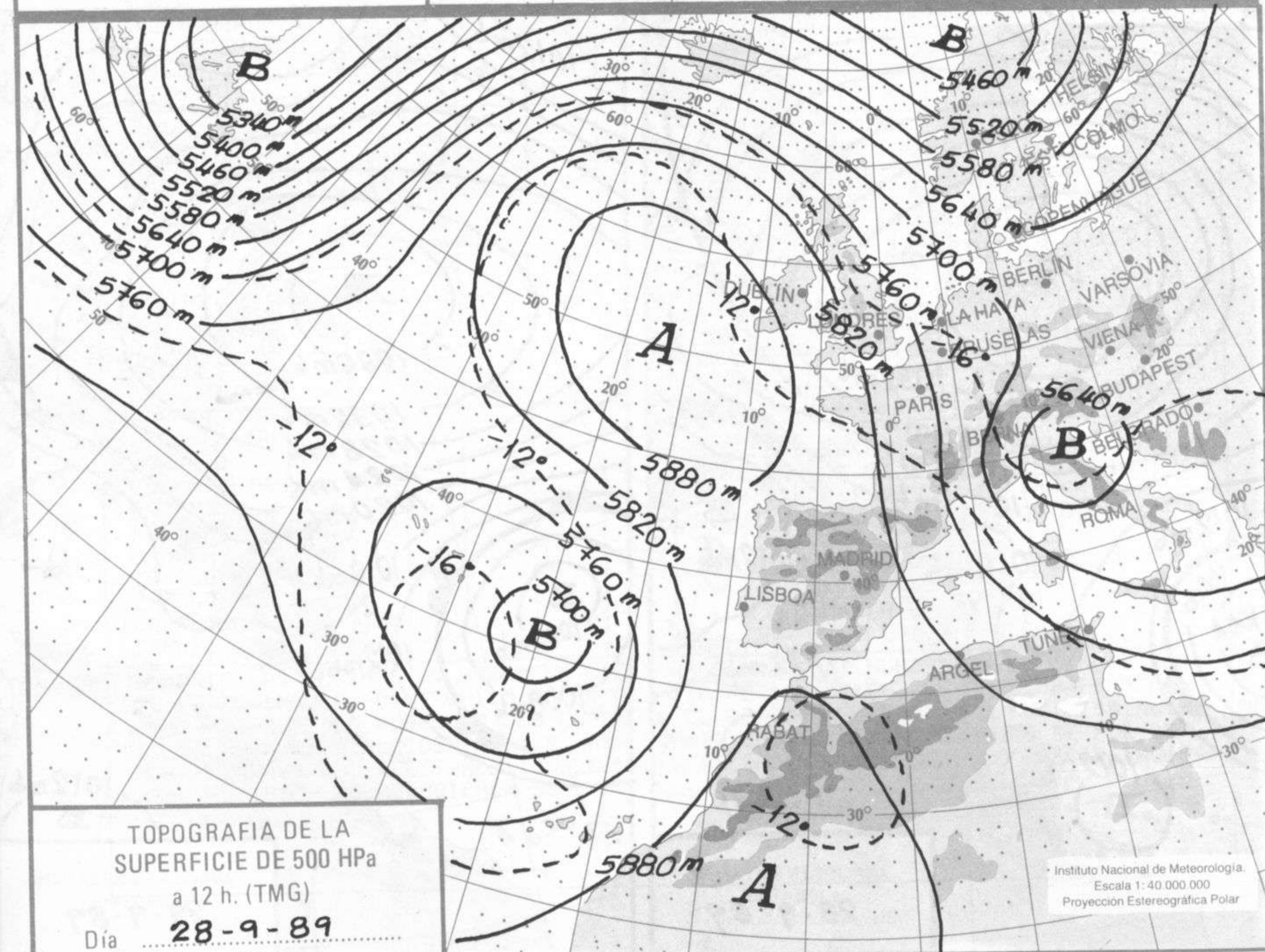
Instituto Nacional de Meteorología
Escala 1: 40 000 000
Proyeccion Estereografica Polar



TOPOGRAFIA DE LA SUPERFICIE DE 700 HPa a 12 h. (TMG)

Día 28-9-89

Instituto Nacional de Meteorología. Escala 1: 40 000 000. Proyección Estereográfica Polar



TOPOGRAFIA DE LA SUPERFICIE DE 500 HPa a 12 h. (TMG)

Día 28-9-89

Instituto Nacional de Meteorología. Escala 1: 40 000 000. Proyección Estereográfica Polar

