



BOLETIN METEOROLOGICO DIARIO

MADRID, DOMINGO 6 de NOVIEMBRE de 1988 Núm. 311

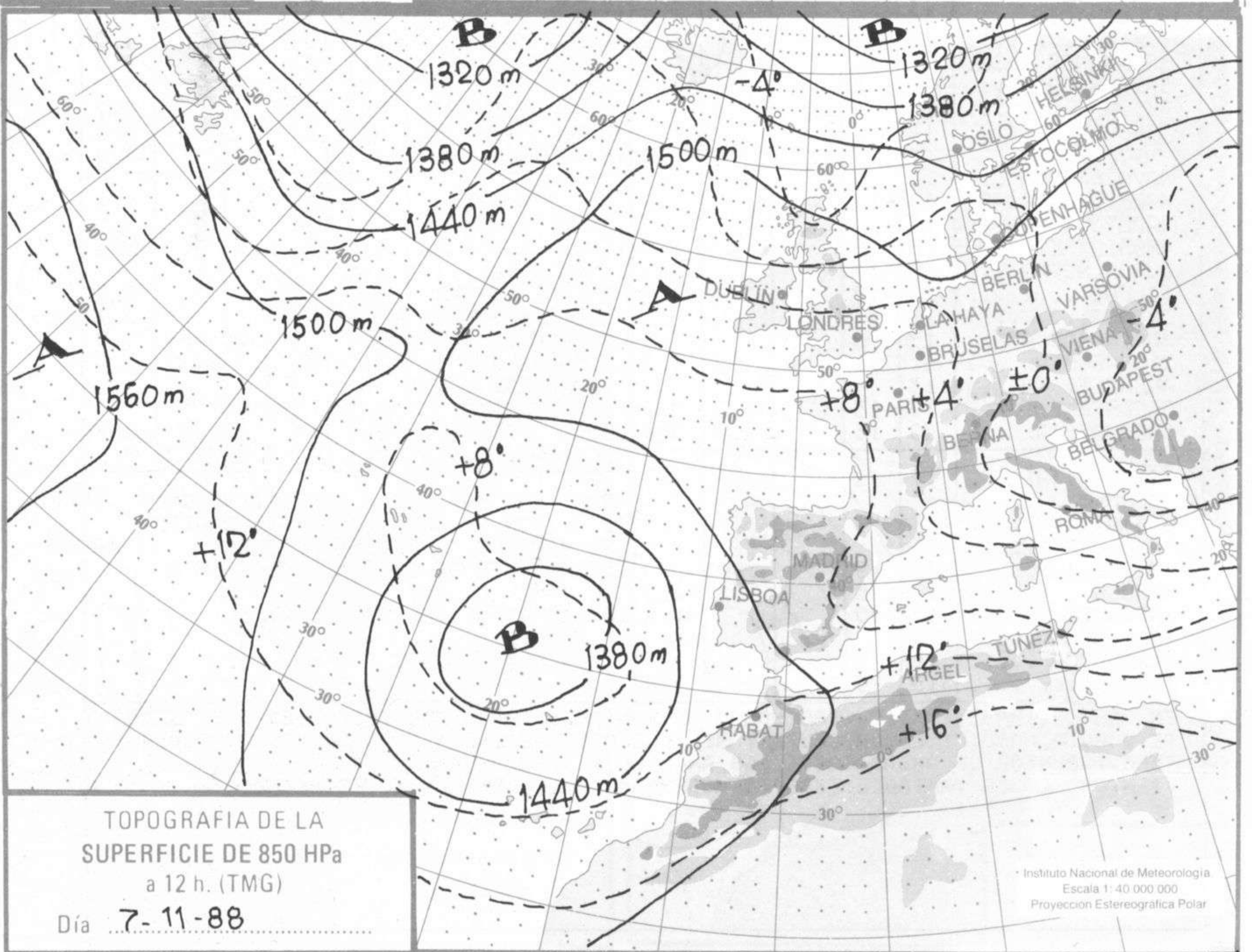
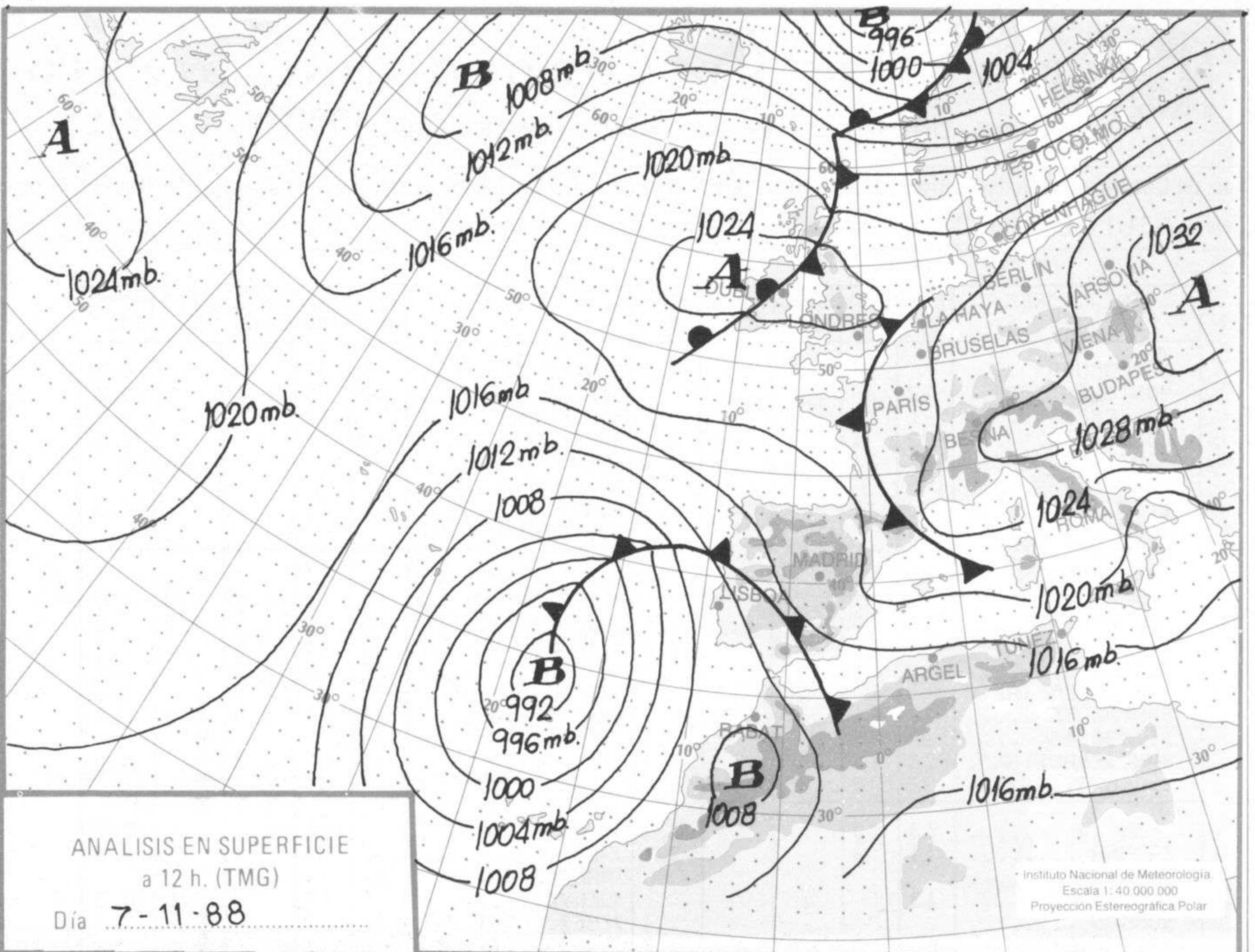
Sec. de Documentación del Instituto Nacional de Meteorología, Ciudad Universitaria, Apartado de Correos 285, Madrid (España)
Teléf.: *(341) (91) 581 96 30 - Fonometeo Madrid (información local zona Centro): 094 - Fonometeo España: (91) 532 69 40

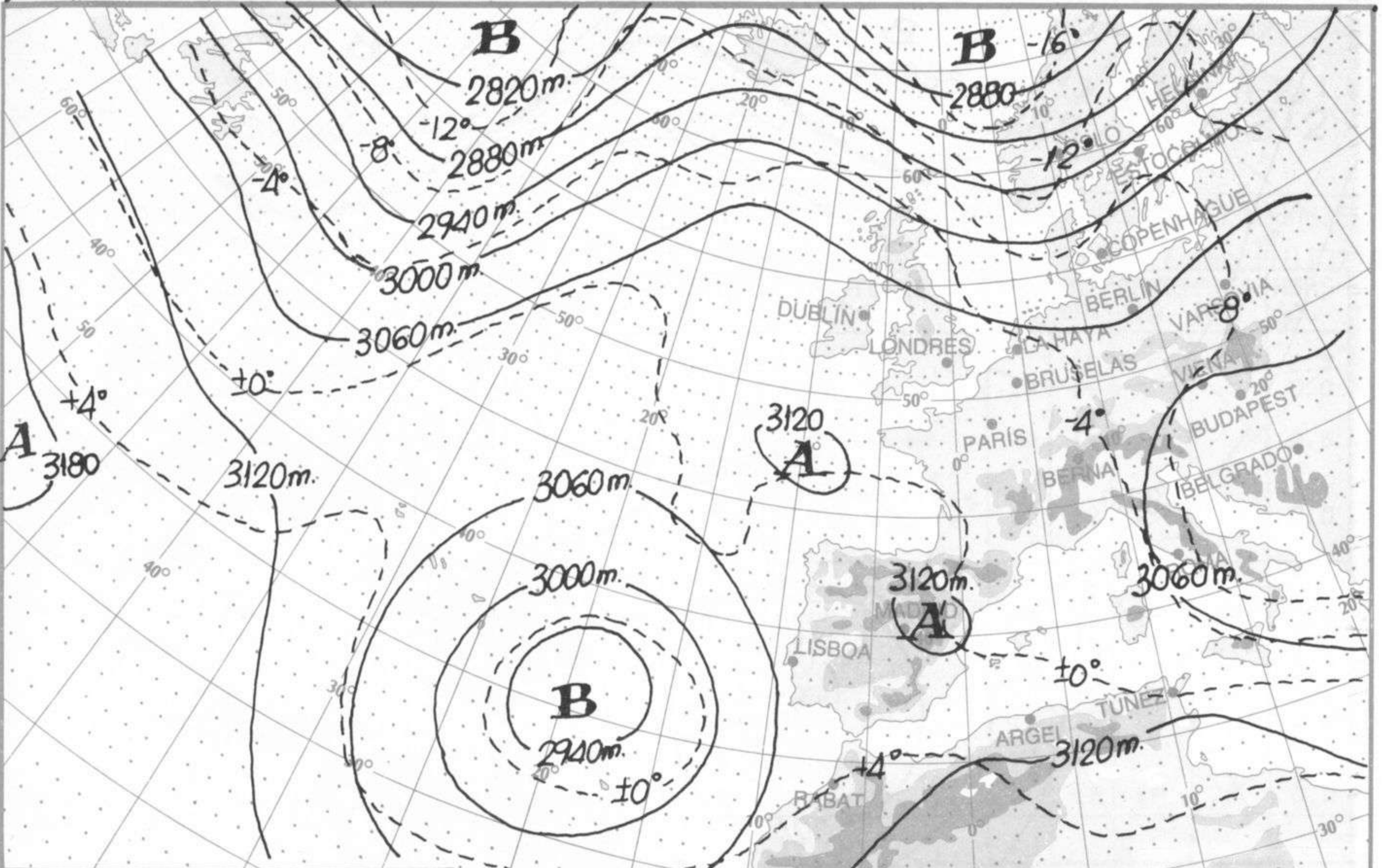
ESTACIONES	TEMPERA		PRECIPITA		HORS SOL	ESTACIONES	TEMPERA		PRECIPITA		HORS SOL
	MAX	MIN	DIA	NOC			MAX	MIN	DIA	NOC	
LA CORUÑA		14			7.5	LERIDA		11			3.5
MONTEVENTOSO	22					GERONA (A)	15	9			3.0
EL FERROL	21					BARCELONA		11			
LUGO (P.C.I)	22	4			3.1	BARCELONA (A)	17	11			2.5
SANTIAGO DE C.	22	14			7.4	REUS (A)					
PONTEVEDRA						TARRAGONA					
VIGO (A)	22	17		0.2	4.2	TORTOSA	13	14			3.0
VIGO	23					MONTSENY					
OURENSE		11		1.2	3.5	CASTELLON					
PONFERRADA						VALENCIA (A)	17	14	5.0	3.0	0.0
AVILES (A)	17	10			4.8	VALENCIA	15	15	15.0	7.0	3.0
BILBAO	15	12			4.3	ALICANTE (A)	23	13	0.8		1.3
OVIEDO	19	9			3.8	ALICANTE	21	15	5.0		1.3
SANTANDER (A)	19					MURCIA (A)	22	15	3.0		0.3
SANTANDER	24	14			3.1	MURCIA	22	15	3.0	4.0	1.3
BILBAO (A)	22	15			7.3	CARTAGENA	20				
SAN SEBASTIAN	13	14			3.5	SAN JAVIER	21	13	0.3		0.7
S. SEBASTIAN (A)	22	9			3.5	SEVILLA (A)	25		0.5		
LEON (A)	13	3			7.4	CORDOBA (A)	23	14			1.2
ZAMORA	14	9			7.1	JAEN	21	13			2.0
PALENCIA						GRANADA (A)	22				
BURGOS (A)	13					HUELVA		17		2.0	0.0
BURGOS						JEREZ FRONT (A)	23	17			0.0
VALLADOLID (A)	13	3			5.3	CADIZ					
VALLADOLID	19	7			5.7	TARIFA	20	13			0.3
SORIA	14	3			3.2	MALAGA (A)	22	13			4.0
SALAMANCA						ALMERIA (A)	24	13			3.2
SALAMANCA (A)	21	3			4.3	PALMA DE M. (A)	21	13			7.7
AVILA	14	9		0.5	4.5	MAHON (A)	13	13			7.0
SEGOVIA	13					IBIZA (A)	21	17			4.0
NAVACERRADA	3	5		0.2	5.7	S.C. TENERIFE	27	13			3.1
MADRID/BARAJAS	13	13			3.3	TENERIFE NOR(A)	21	15			10.1
MADRID (C. UNIV)	17					TENERIFE SUR(A)	25	13	1.0	3.0	3.2
MADRID (RETIRO)	15	13			1.3	IZABA	12				
GUADALAJARA	19	12			3.4	LAS PALMAS (A)	27	13			3.3
TOLEDO	13	13		0.4	3.9	FUERTEVENTUR(A)		20			3.4
BUENCA	13					LANZAROTE (A)	26		0.4	0.4	3.0
MOLINA DE ARA.	13	3			5.0	LA PALMA (A)	24	13	3.0	33.0	3.2
CIUDAD REAL	21	11			3.3	HIERRO (A)					
ALBACETE (A)	13					CEUTA	21	13			0.1
CACERES	19	13		1.0	0.3	MELILLA	24	13	3.0	3.0	2.1
BADAJOZ (A)	20	15		7.0	0.0						
VITORIA (A)	17	2			4.2						
LOGROÑO											
LOGROÑO (A)	15	3			1.2						
PAMPLONA	15										
HUESCA (A)	13	3			0.0						
JAROCA	17	5			4.3						
ZARAGOZA (A)	17	10			1.8						
ZARAGOZA											
CALAMOCHA	18										
TERUEL	15	9			2.6						

NOTA: LAS MAXIMAS Y PRECIPITACIONES (DIA) SON DE 06 A 13 (TMG) DE AYER
LAS MINIMAS Y PRECIPITACIONES (NOCHE) SON DE 13 (TMG) DE AYER A 06 (TMG) DE HOY.
LAS HORAS DE SOL SON DE AYER.

INFORMACION GENERAL

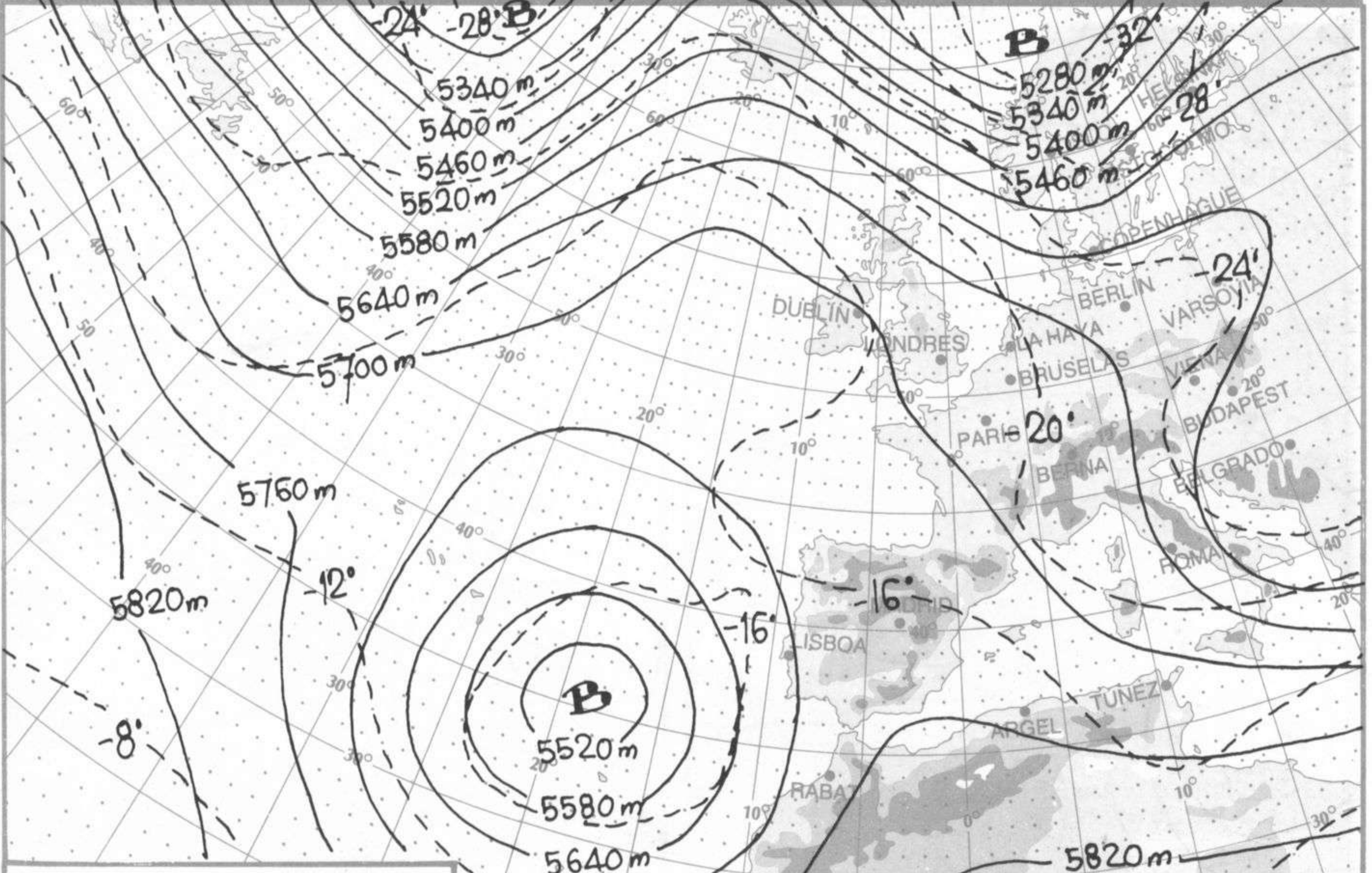
EN LAS ULTIMAS VEINTICUATRO HORAS SE HAN REGISTRADO PRECIPITACIONES: EL LEVANTE, MURCIA, ARCHIPIELAGOS, CEUTA Y MELILLA NIEBLAS EN LA CORNISA CANTABRICA, ALTO EBRÓ Y PUNTOS DE AMBAS CASTILLAS, ANDALUCIA Y CATALUÑA.
VIENTOS FLOJOS VARIABLE, EXCEPTO MODERADO DE LEVANTE EN EL ESTRECHO.





TOPOGRAFIA DE LA SUPERFICIE DE 700 HPa a 12 h. (TMG)
 Día 7-11-88

Instituto Nacional de Meteorología
 Escala 1:40 000 000
 Proyección Estereográfica Polar



TOPOGRAFIA DE LA SUPERFICIE DE 500 HPa a 12 h. (TMG)
 Día 7-11-88

Instituto Nacional de Meteorología
 Escala 1:40 000 000
 Proyección Estereográfica Polar

