



BOLETIN METEOROLOGICO DIARIO

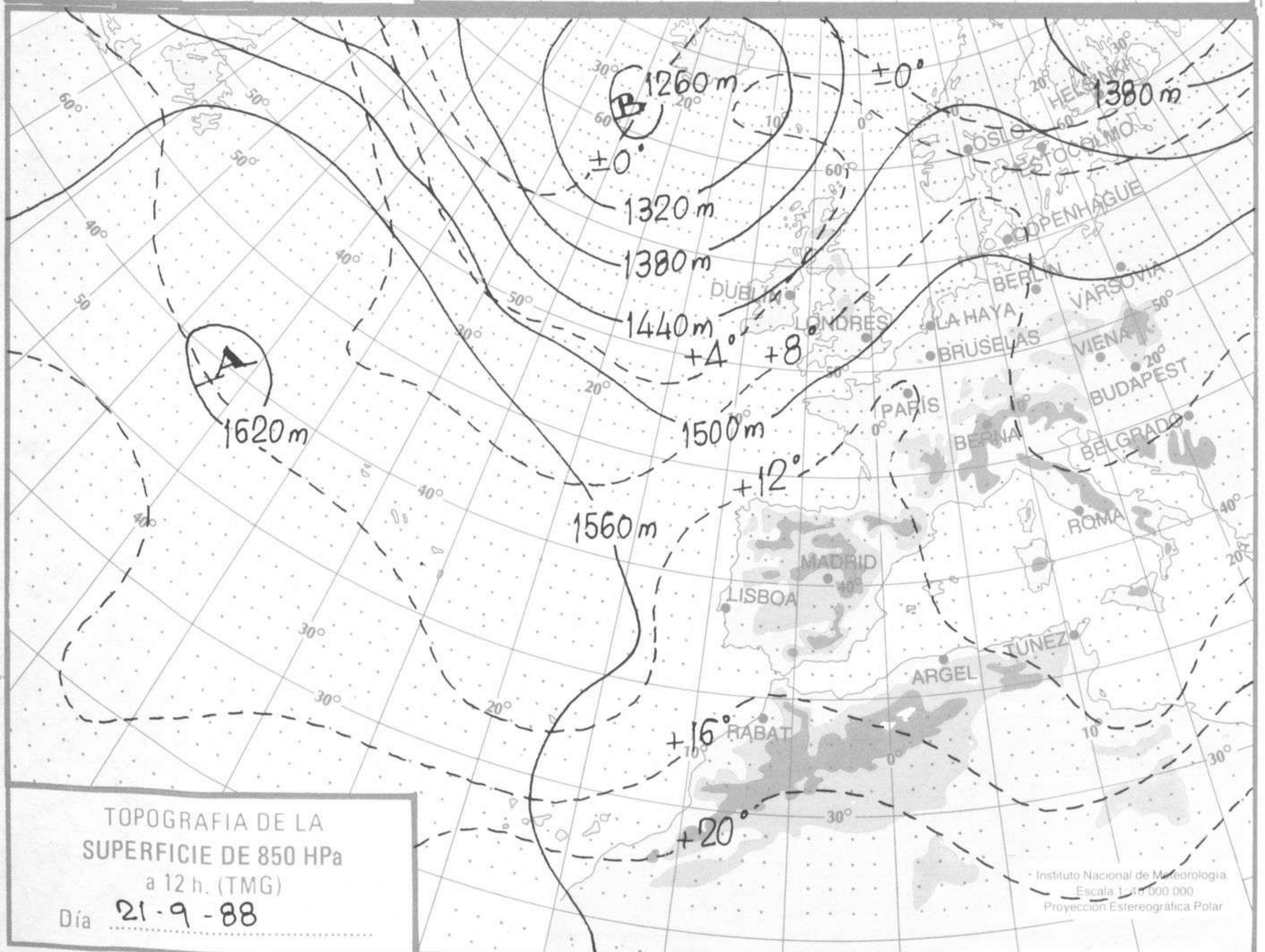
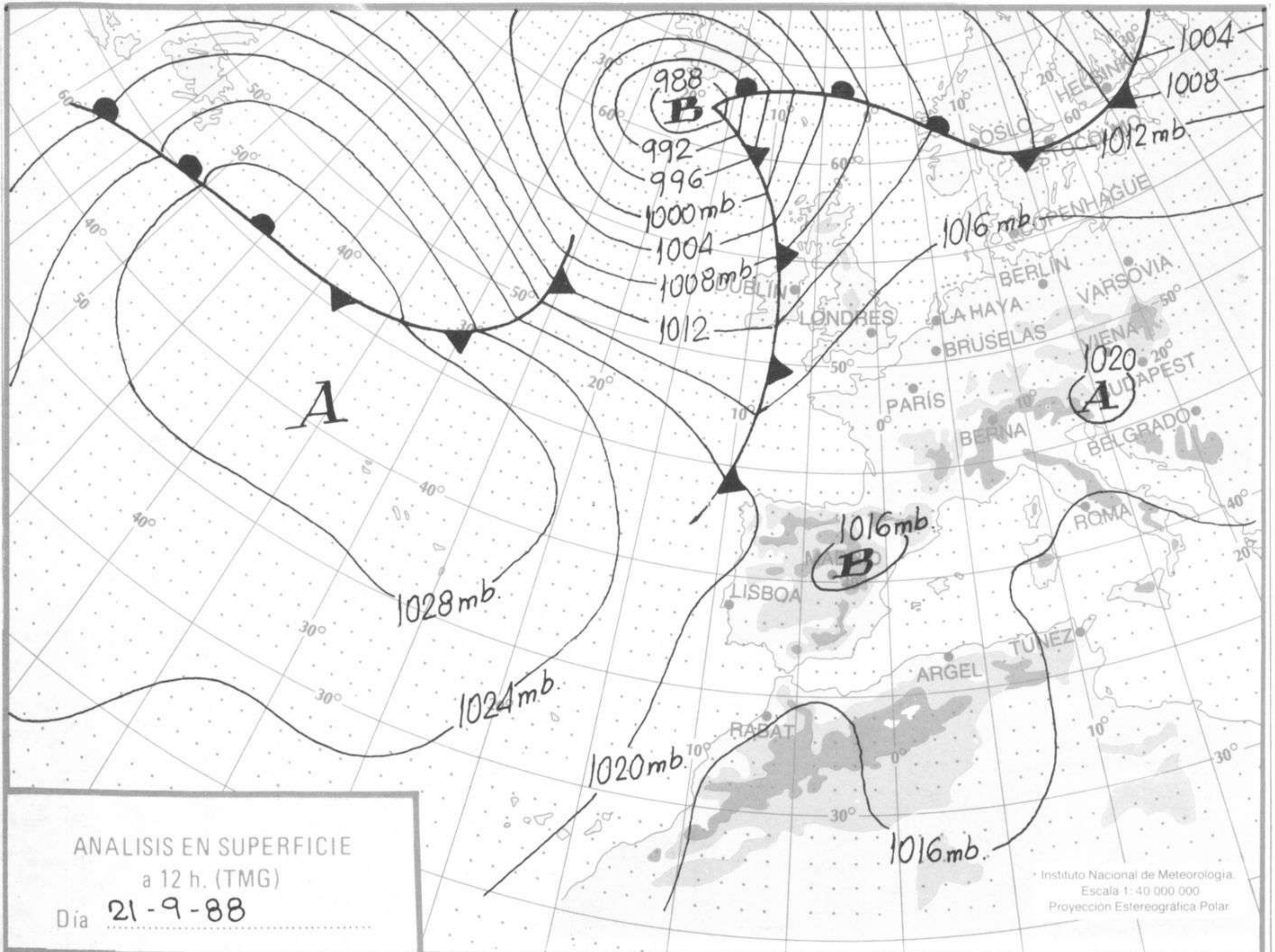
MADRID, JUEVES 22 de SEPTIEMBRE de 1988 Núm. 266

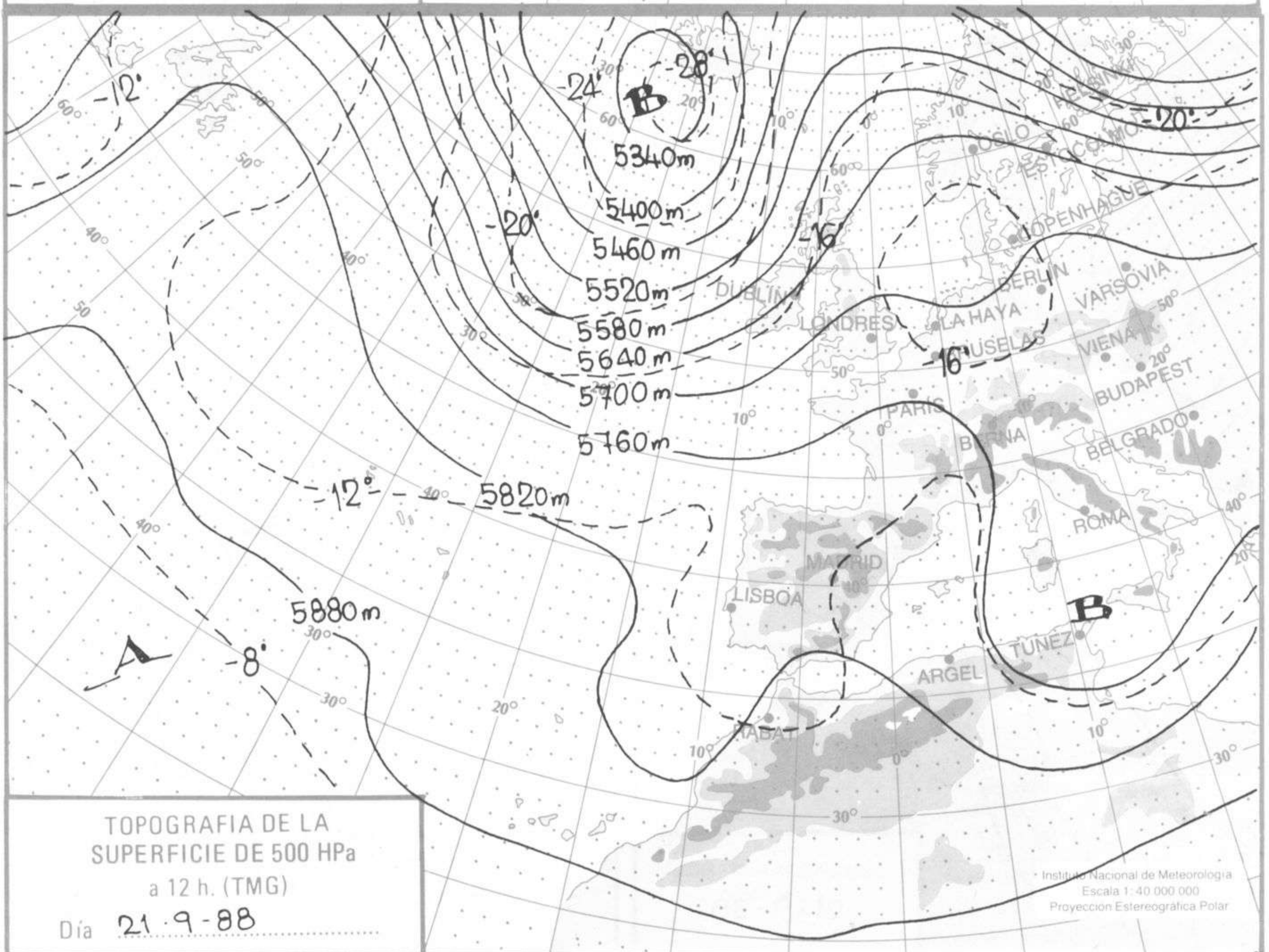
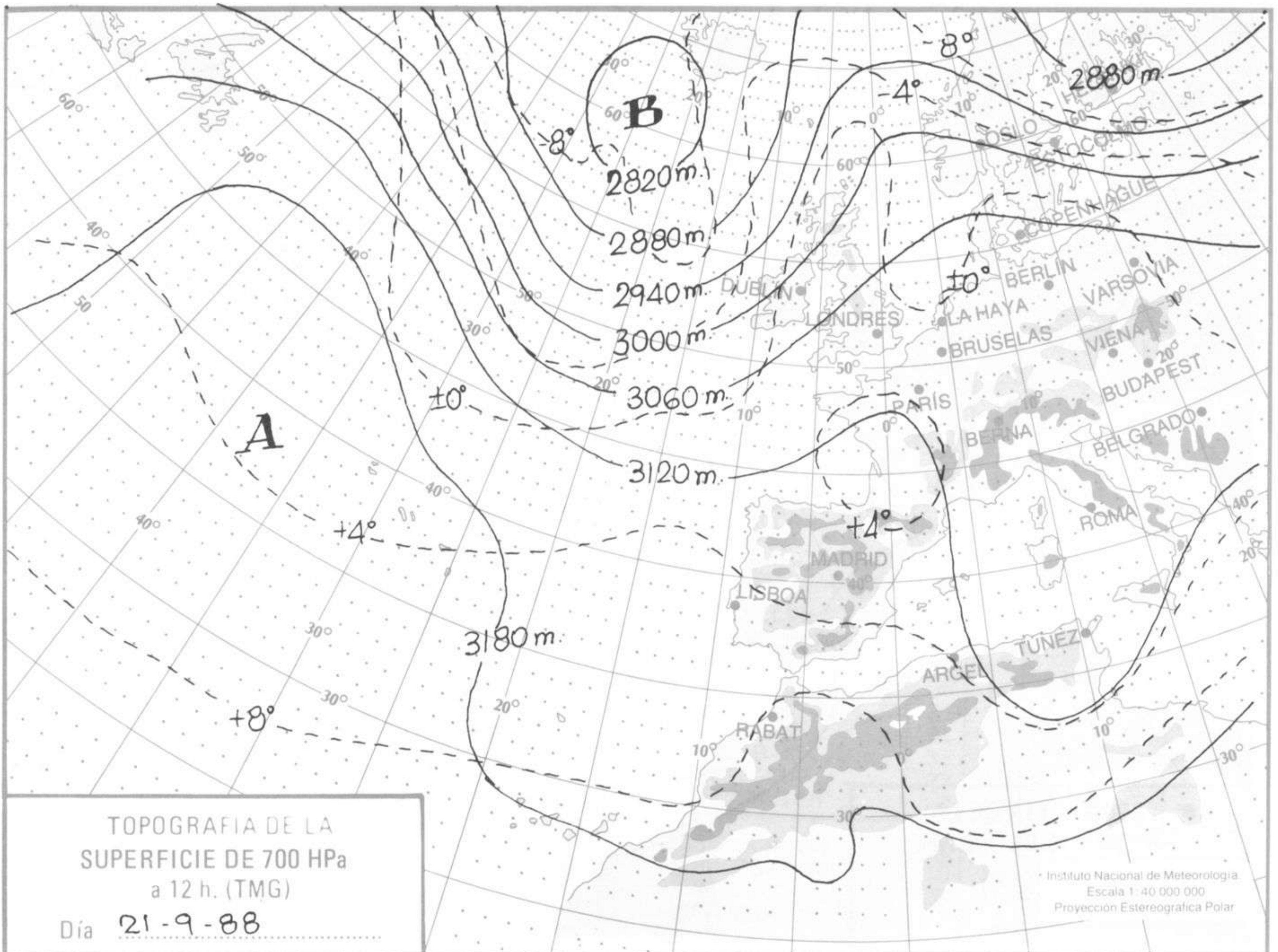
Sec. de Documentación del Instituto Nacional de Meteorología, Ciudad Universitaria, Apartado de Correos 285, Madrid (España)
Teléf.: *(341) (91) 581 96 30 - Fonometeo Madrid (información local zona Centro): 094 - Fonometeo España: (91) 532 69 40

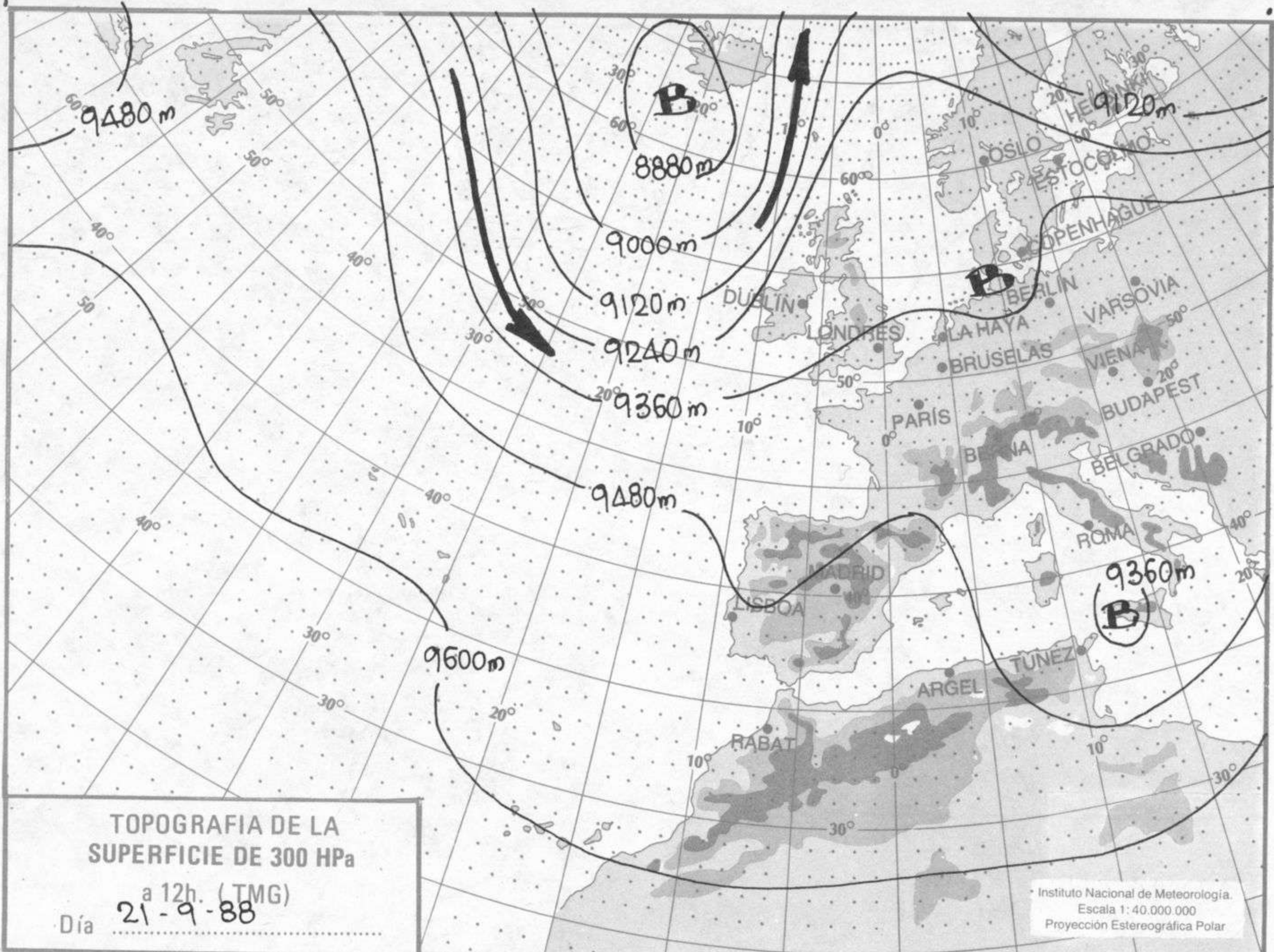
ESTACIONES	TEMPERA		PRECIPITA		HORS	ESTACIONES	TEMPERA		PRECIPITA		HORS
	MAX	MIN	DIA	NOC	SOL		MAX	MIN	DIA	NOC	SOL
LA CORUÑA	19	14		0.5	2.6	LERIDA		13			10.5
MONTEVENTOSO	22	12		1.0	3.8	GERONA (A)	24	13			9.4
EL FERROL	21	15		1.0		BARCELONA	25	18			
LUGO (P.C.)	22	11			4.7	BARCELONA (A)	25	15			9.6
SANTIAGO DE C.	22	10			4.8	REUS (A)	25				
PONTEVEDRA	22	13			9.2	TARRAGONA					
VIGO (A)	20	11			9.4	TORTOSA	28	15			9.5
VIGO	20	14			9.8	MONTSENY					
ORENSE		11			8.5	CASTELLON	26	16			8.8
PONFERRADA	26	12				VALENCIA (A)	25	16			9.4
AVILES (A)	19	12			1.1	VALENCIA	25	17			8.5
GIJON	20	14			0.0	ALICANTE (A)		15			10.6
OVIEDO	18	13			1.7	ALICANTE		15			10.4
SANTANDER (A)	20	16			1.9	MURCIA (A)	29	14			10.0
SANTANDER	20	16	0.5		0.8	MURCIA	30	13			10.1
BILBAO (A)	23	17			4.5	CARTAGENA	25	18			
SAN SEBASTIAN	19	15			6.5	SAN JAVIER	25	15			8.2
S. SEBASTIAN (A)	23	16			6.6	SEVILLA (A)		15			10.6
LEON (A)	26	6			11.0	CORDOBA (A)	30	12			9.6
ZAMORA	27	11			10.2	JAEN	27	17			10.6
PALENCIA						GRANADA (A)	29	8			8.9
BURGOS (A)	26	7			10.4	HUELVA					
BURGOS						JEREZ FRONT (A)	30	13			9.2
VALLADOLID (A)						CADIZ					
VALLADOLID	27	10			10.3	TARIFA	21	18			8.7
SORIA	26	9			9.6	MALAGA (A)	25	14			10.7
SALAMANCA						ALMERIA (A)	27	18			10.8
SALAMANCA (A)	27	8			8.8	PALMA DE M. (A)	25	11			9.7
AVILA	25	6			8.1	MAHON (A)	26	17			10.5
SEGOVIA	26	10			8.7	IBIZA (A)	26	17			10.0
NAVACERRADA	20	10			6.1	S.C. TENERIFE	27	21			10.6
MADRID/BARAJAS	30	9			10.4	TENERIFE NOR (A)	23	16			8.8
MADRID (C.UNIV)	29	10				TENERIFE SUR (A)	26	20			4.3
MADRID (RETIRO)	27	14			10.1	IZAÑA	17	9			11.3
GUADALAJARA	29	7			10.3	LAS PALMAS (A)	26	20			9.2
TOLEDO	30	14			8.4	FUERTEVENTUR (A)	26	20			10.2
CUENCA	26	9			11.2	LANZAROTE (A)	27	19			9.3
MOLINA DE ARA.	26	4				LA PALMA (A)	24	22			2.6
CIUDAD REAL	29	13			9.6	HIERRO (A)					
ALBACETE (A)	27	12			10.5	CEUTA	23	18			6.5
CACERES	30	17			9.7	MELILLA	27	17			10.5
BADAJOZ (A)	31	13			10.3						
VITORIA (A)	24	13			6.9						
LOGROÑO		11			9.4						
LOGROÑO (A)	28	9			9.6						
PAMPLONA	25	11			8.9						
HUESCA (A)	27	14			10.2						
DAROCA		12			9.8						
ZARAGOZA (A)	28	14			9.5						
ZARAGOZA											
CALAMOCHA		9			9.8						
TERUEL	27	11			8.2						

NOTA: LAS MAXIMAS Y PRECIPITACIONES (DIA) SON DE 06 A 18 (TMG) DE AYER
LAS MINIMAS Y PRECIPITACIONES (NOCHE) SON DE 18 (TMG) DE AYER A 06 (TMG) DE HOY.
LAS HORAS DE SOL SON DE AYER.
I N F O R M A C I O N
G E N E R A L

DURANTE EL DIA DE AYER NO SE REGISTRARON PRECIPITACIONES EN ESPANA. DURANTE LA MANANA HUBO ALGUNOS BANCOS DE NIEBLA EN LA VERTIENTE CANTABRICA, CABECERA DEL EBRÓ Y NORTE DE GALICIA. EN LA NOCHE ULTIMA Y MADRUGADA DE HOY HA LLOVIDO DEBILMENTE Y EN FORMA DISPERSA EN LA VERTIENTE CANTABRICA Y NORTE DE GALICIA. A ULTIMA HORA HABIA ALGUN BANCO DE NIEBLA EN LA CABECERA DEL EBRÓ Y ALGUN PUNTO DE ARAGON





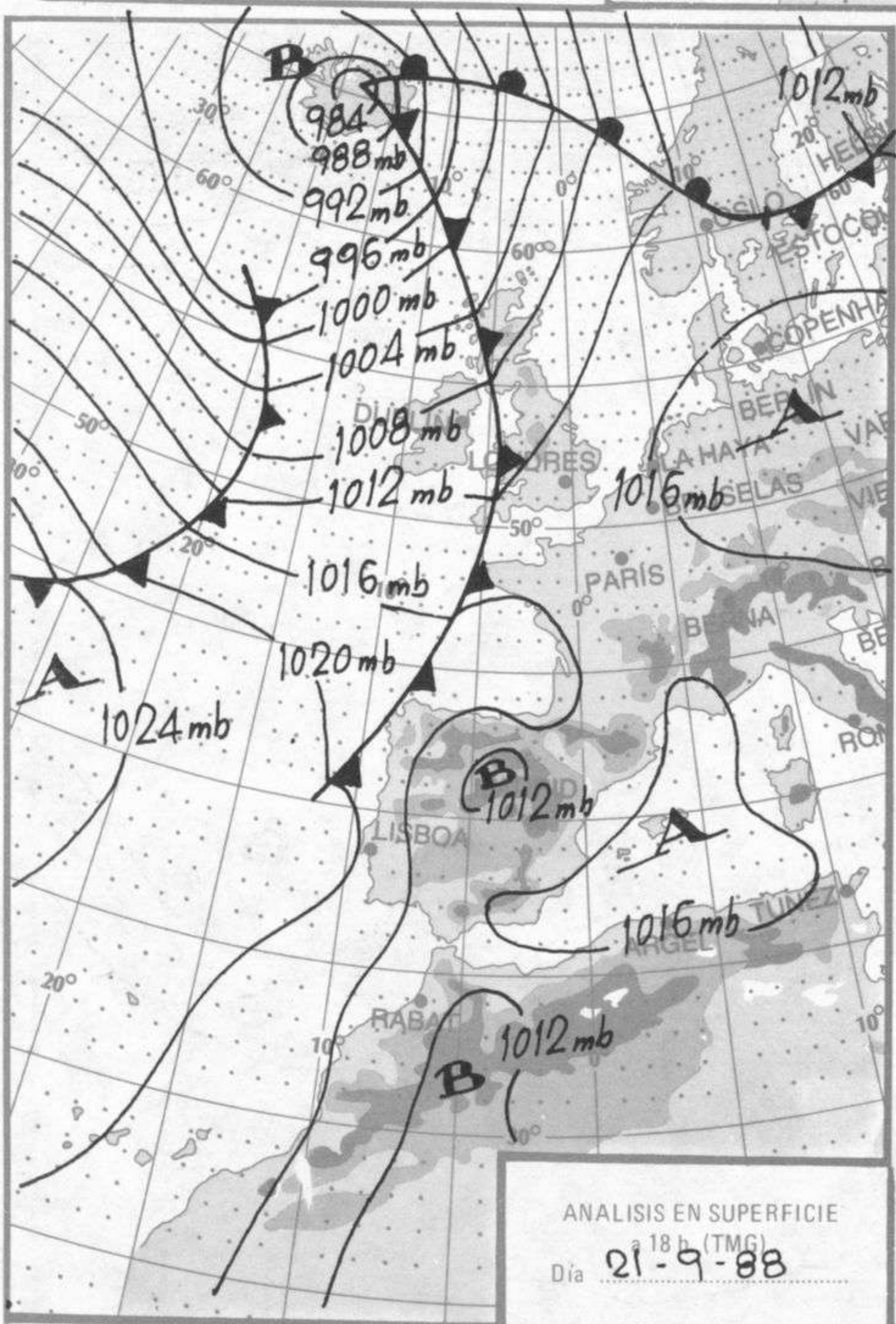


TOPOGRAFIA DE LA SUPERFICIE DE 300 HPa

a 12h. (TMG)

Día 21-9-88

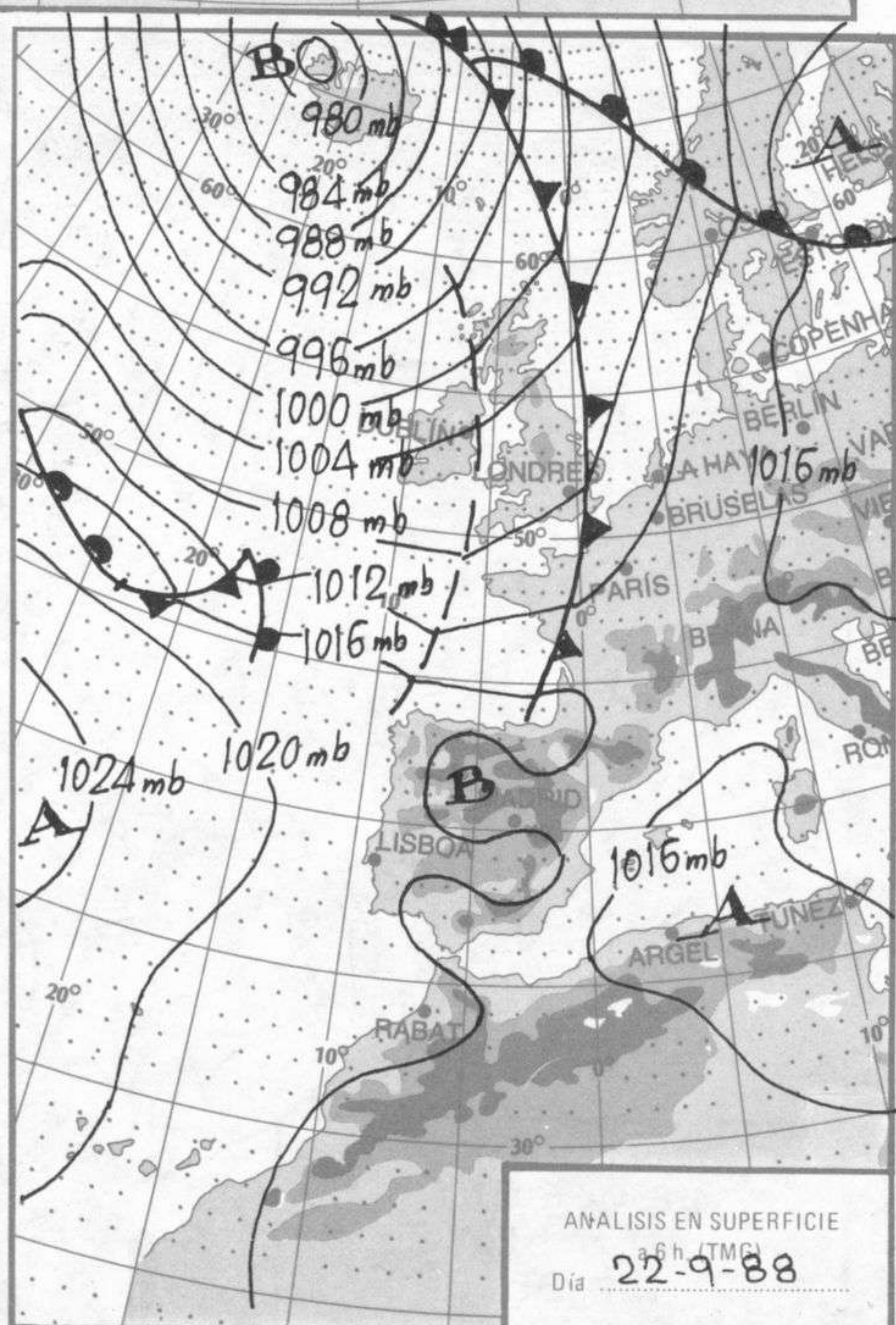
Instituto Nacional de Meteorología. Escala 1:40.000.000. Proyección Estereográfica Polar



ANALISIS EN SUPERFICIE

a 18h. (TMG)

Día 21-9-88



ANALISIS EN SUPERFICIE

a 6h. (TMG)

Día 22-9-88