



BOLETIN METEOROLOGICO DIARIO

MADRID, *MIERCOLES 23* de *SEPTIEMBRE* de *1987* Núm. *266*

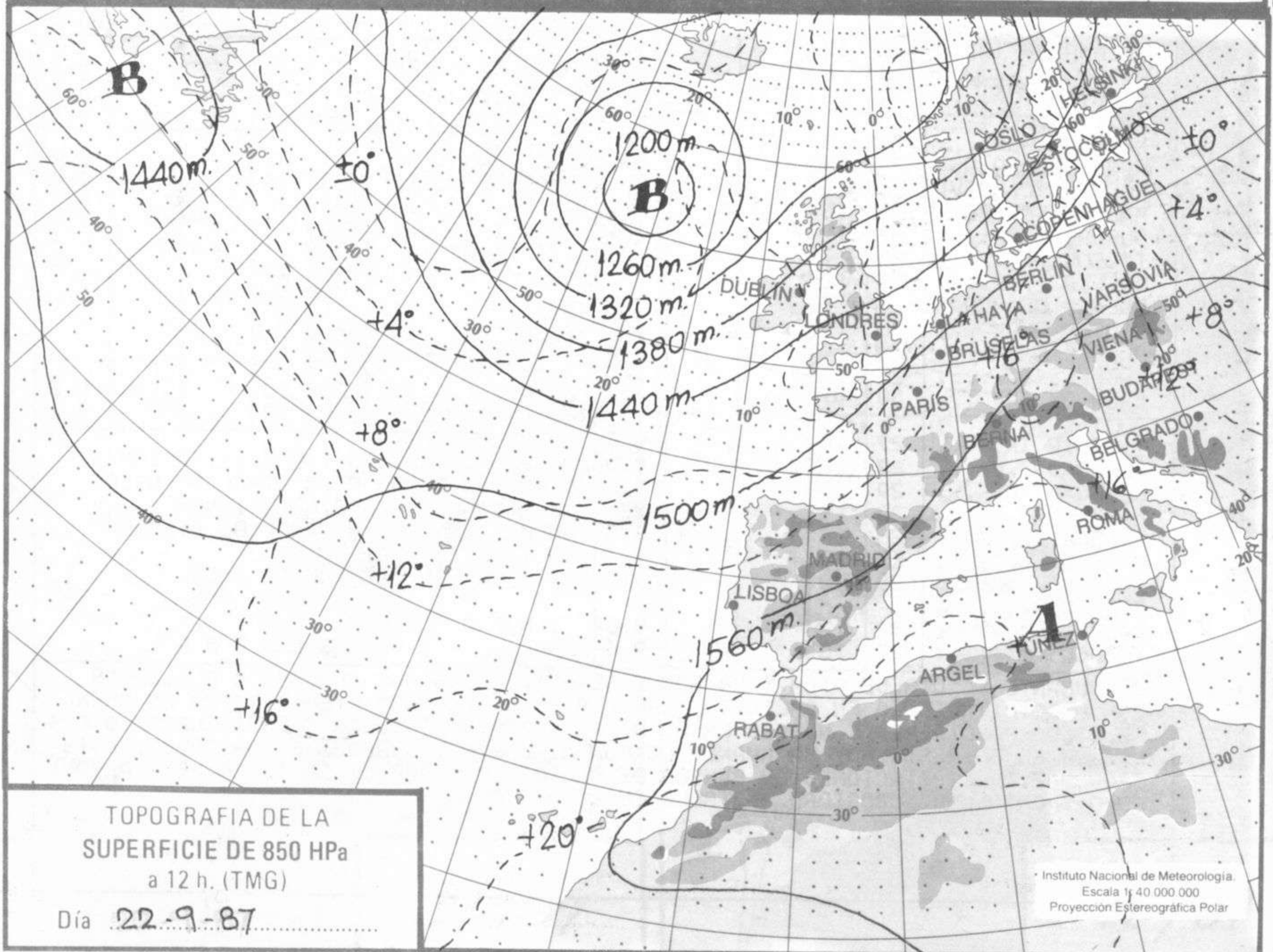
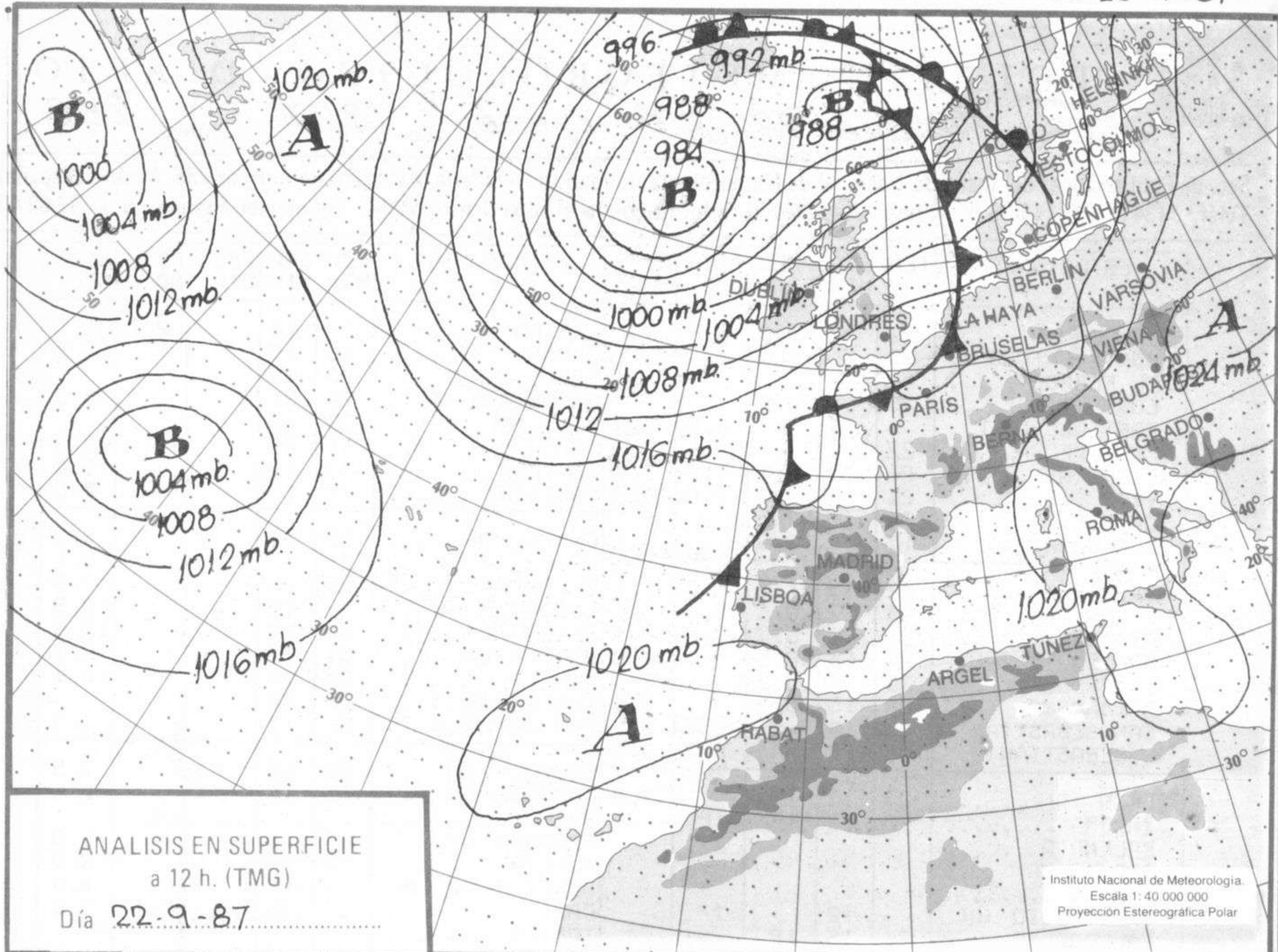
Sec. de Publicaciones del Instituto Nacional de Meteorología, Ciudad Universitaria, Apartado de Correos 285, Madrid (España)
Teléf.: *(341) (91) 244 35 00 - Fonometeo Madrid (información local zona Centro): 094 - Fonometeo España: (91) 232 69 40

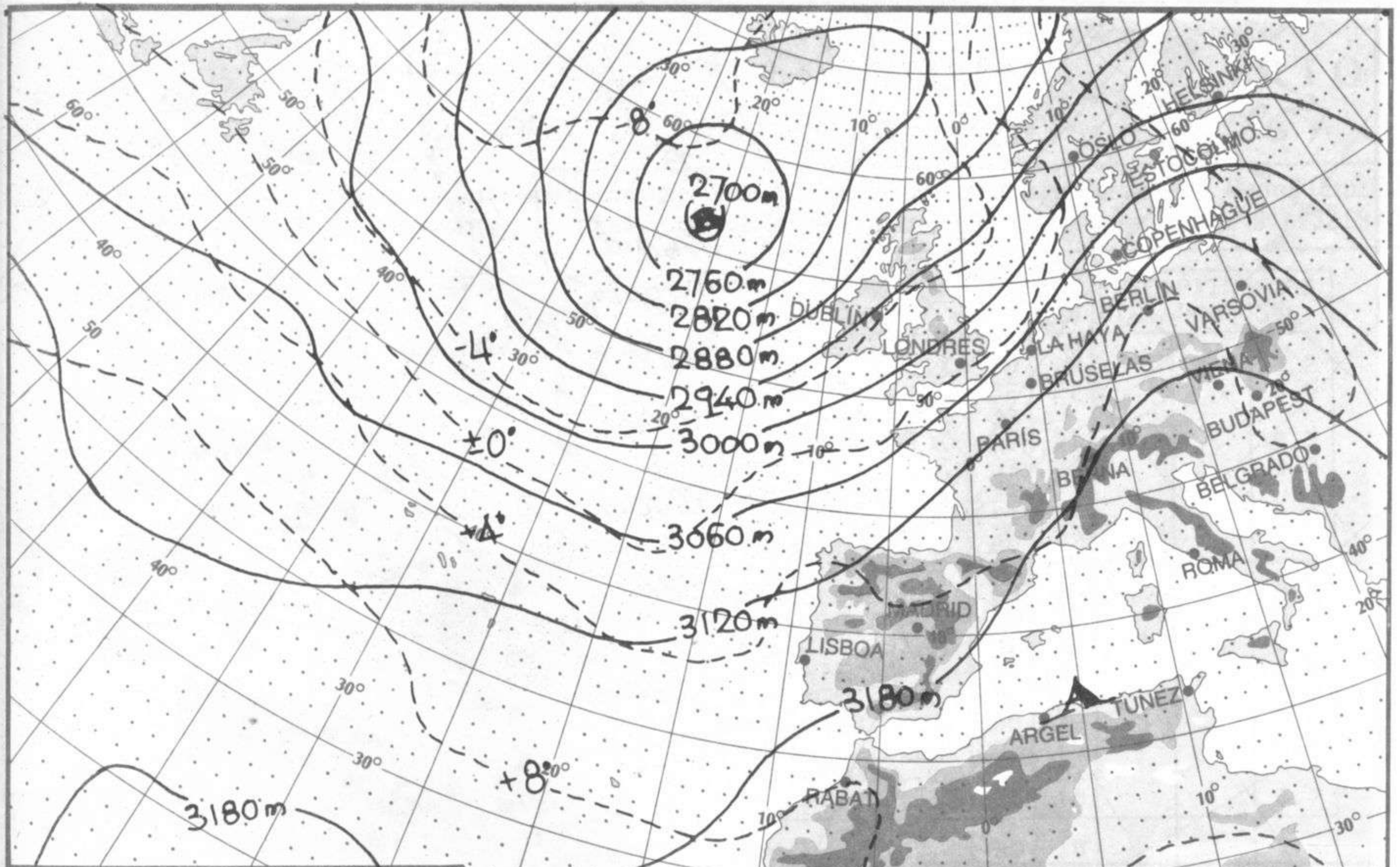
ESTACIONES	TEMPERA		PRECIPITA		HORS SOL	ESTACIONES	TEMPERA		PRECIPITA		HORS SOL
	MAX	MIN	DIA	NOC			MAX	MIN	DIA	NOC	
LA CORUÑA	22		2.0			LERIDA	31	18		2.0	9.5
MONTEVENTOSO	20		3.0			GERONA (A)	30	19			10.6
EL FERROL	21					BARCELONA	30	22			
LUGO (P.C.)	25		9.0			BARCELONA (A)	29	21			8.0
SANTIAGO DE C.		12		6.0	6.0	REUS (A)	29	20			
PONTEVEDRA	22					TARRAGONA	27	22			8.2
VIGO (A)	21	13	0.4	1.0	3.1	TORTOSA	33	19			9.8
VIGO	24	15	2.0	2.0	8.5	MONTSENY	22	12			8.0
ORENSE	23		27.0			CASTELLON	30	19			8.4
PONFERRADA	17		12.0			VALENCIA (A)	31	19			8.1
AVILES (A)	22	15	1.0	6.0	1.1	VALENCIA	29	20			7.8
GIJON	23	17	0.5	5.0	0.4	ALICANTE (A)	32	19			10.3
OVIEDO	21	14	0.7	0.8	0.3	ALICANTE	30	18			10.5
SANTANDER (A)	24	16	0.6		2.0	MURCIA (A)	34	17			9.1
SANTANDER	25	18	0.2		2.3	MURCIA	33	16			10.4
BILBAO (A)	28	15	0.2		3.9	CARTAGENA	27	23			
SAN SEBASTIAN	25	18			5.1	SAN JAVIER	31	17			7.5
S. SEBASTIAN (A)	28	18		0.2	6.7	SEVILLA (A)	30	16			7.5
LEON (A)	20	13	IP		2.3	CORDOBA (A)	31	16			8.4
ZAMORA	22	16	IP	IP	1.1	JAEN					
PALENCIA						GRANADA (A)	30	11			9.0
BURGOS (A)						HUELVA	28	16			8.0
BURGOS						JEREZ FRONT (A)	29	15			9.4
VALLADOLID (A)		12		IP		CADIZ	26	21			9.0
VALLADOLID	24	15	IP			TARIFA					
SORIA	23	12			6.8	MALAGA (A)	31	18			
SALAMANCA						ALMERIA (A)	28	19			10.5
SALAMANCA (A)	22	13			3.3	PALMA DE M. (A)	31	18			9.0
AVILA	23	8			6.3	MAHON (A)	31	22			9.0
SEGOVIA	24	12	2.0	1.0	5.4	IBIZA (A)	28	24			9.1
NAVACERRADA	16	9			6.5	S.C. TENERIFE	26	22			10.7
MADRID/BARAJAS	27	15			8.2	TENERIFE NOR (A)	23	16			9.4
MADRID (C. UNIV)	26	16			9.3	TENERIFE SUR (A)	28	22			10.0
MADRID (RETIRO)	26	16			8.4	IZAÑA	20	12			11.4
GUADALAJARA	27	11			7.1	LAS PALMAS (A)	27	21			10.1
TOLEDO	28	17			7.7	FUERTEVENTUR (A)	28	23			10.0
CUENCA	24	12			9.2	LANZAROTE (A)	29	20			10.0
MOLINA DE ARA.	25	9			9.5	LA PALMA (A)	27				
CIUDAD REAL	28	15			8.3	HIERRO (A)					
ALBACETE (A)	28	14			10.3	CEUTA	26	20			10.2
CACERES	26	17			5.5	MELILLA	29	22			7.4
BADAJOZ (A)	30	17			7.2						
VITORIA (A)	27	16			4.6						
LOGROÑO	29	15			8.0						
LOGROÑO (A)	29	16			8.1						
PAMPLONA	29	15			8.1						
HUESCA (A)	28	18		0.8	8.8						
DAROCA	27	13			7.7						
ZARAGOZA (A)	29	20			9.5						
ZARAGOZA											
CALAMOCHA	32	12			8.6						
TERUEL	27	10			9.8						

NOTA: LAS MAXIMAS Y PRECIPITACIONES (DIA) SON DE 06 A 18 (TMG) DE AYER
LAS MINIMAS Y PRECIPITACIONES (NOCHE) SON DE 18 (TMG) DE AYER A 06 (TMG) DE HOY.
LAS HORAS DE SOL SON DE AYER.

I N F O R M A C I O N
G E N E R A L

DURANTE EL DIA DE AYER Y LA NOCHE DE HOY, CIELOS MUY NUBOSOS O CUBIERTOS CON PRECIPITACIONES EN GALICIA Y CANTABRICO, DESTACANDO AYER 27 L/M2: EN ORENSE; CIELO PARCIALMENTE NUBOSO EN LA MITAD NORTE PENINSULAR Y POCO NUBOSO O DESPEJADO EN EL RESTO. HOY HA AMANECIDO CON CIELOS MUY NUBOSOS O CUBIERTOS, REGISTRANDOSE PRECIPITACIONES EN PUNTOS DE GALICIA, CANTABRICO, CASTILLA-LEON, ALTO EBRÓ Y CATALUNA. NUBOSIDAD VARIABLE EN EL RESTO.

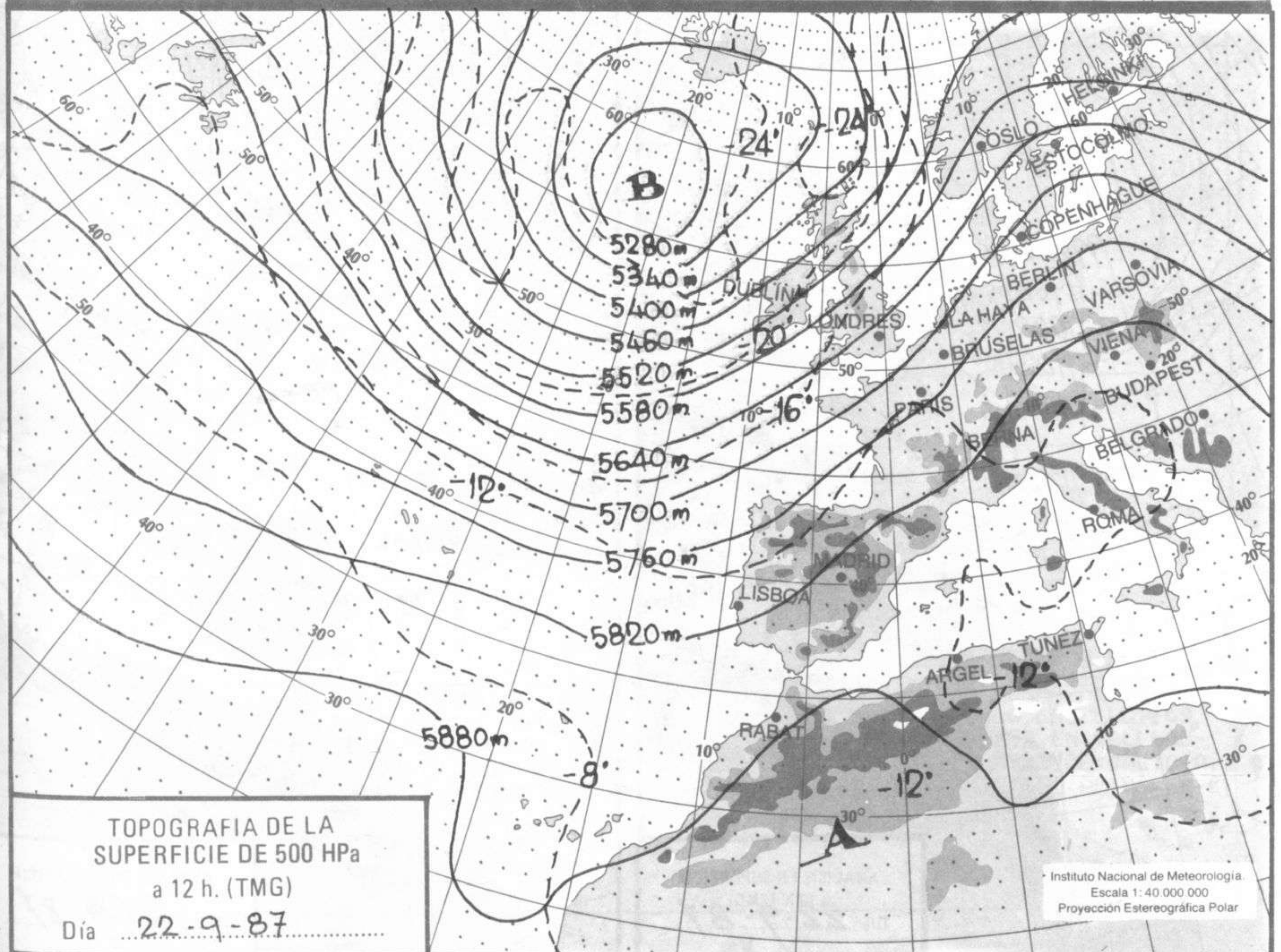




TOPOGRAFIA DE LA SUPERFICIE DE 700 HPa a 12 h. (TMG)

Día 22-9-87

Instituto Nacional de Meteorología
Escala 1: 40 000 000
Proyección Estereográfica Polar



TOPOGRAFIA DE LA SUPERFICIE DE 500 HPa a 12 h. (TMG)

Día 22-9-87

Instituto Nacional de Meteorología
Escala 1: 40 000 000
Proyección Estereográfica Polar

