



BOLETIN METEOROLOGICO DIARIO

MADRID, DOMINGO 8 de MARZO de 1.987 Núm. 67

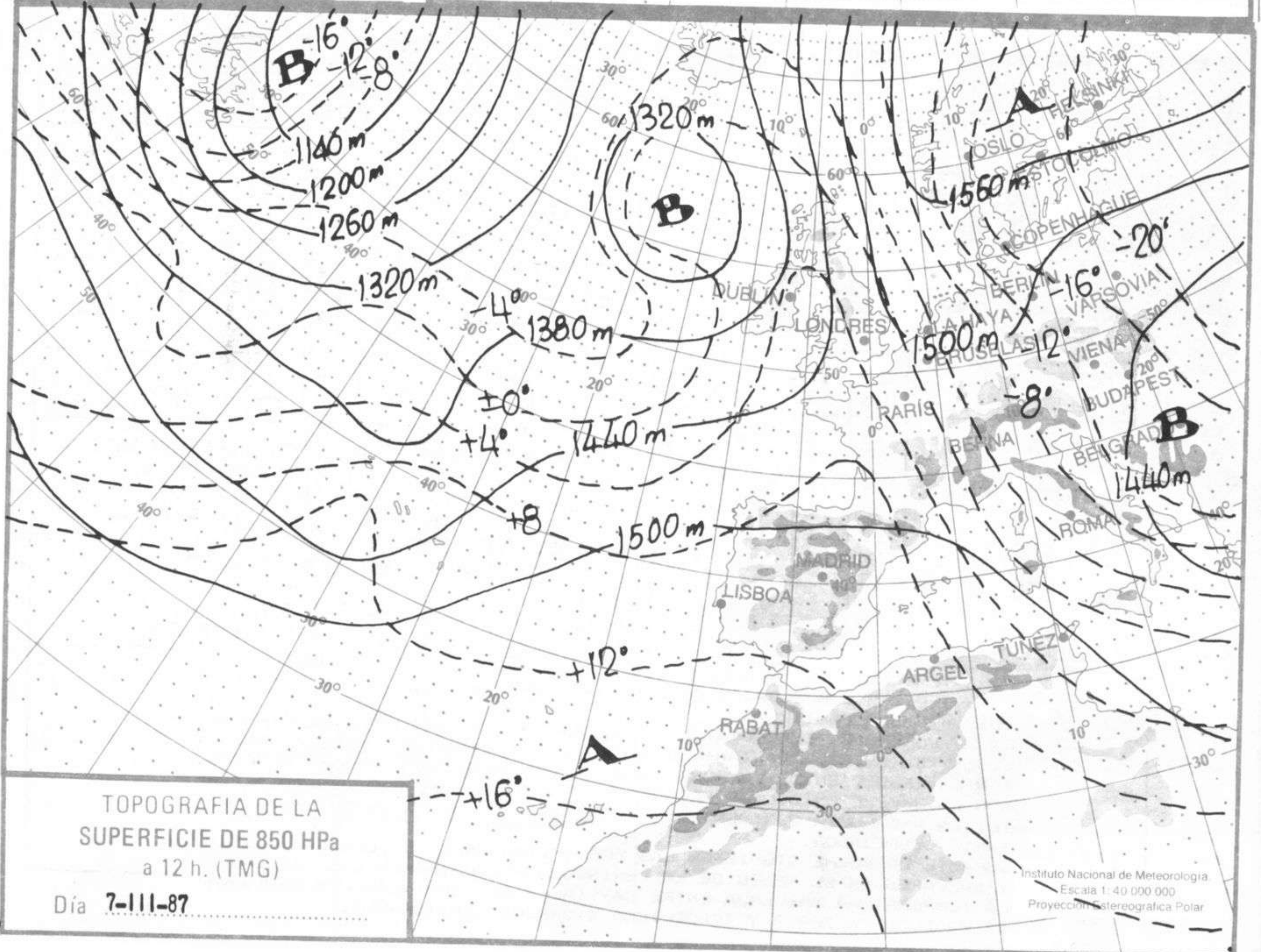
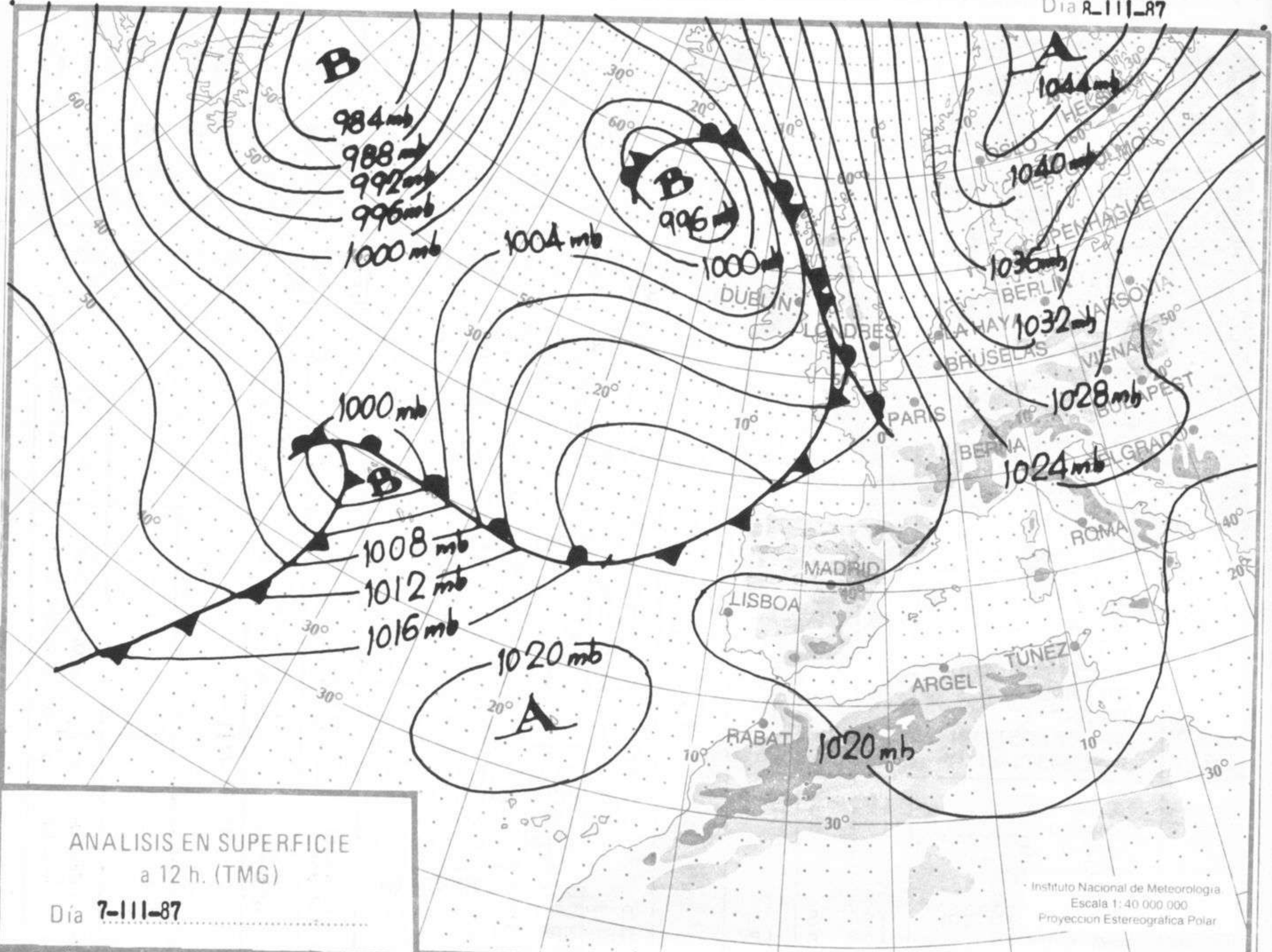
Sec. de Publicaciones del Instituto Nacional de Meteorología, Ciudad Universitaria, Apartado de Correos 285, Madrid (España)
Teléf.: *(341) (91) 244 35 00 - Fonometeo Madrid (información local zona Centro): 094 - Fonometeo España: (91) 232 69 40

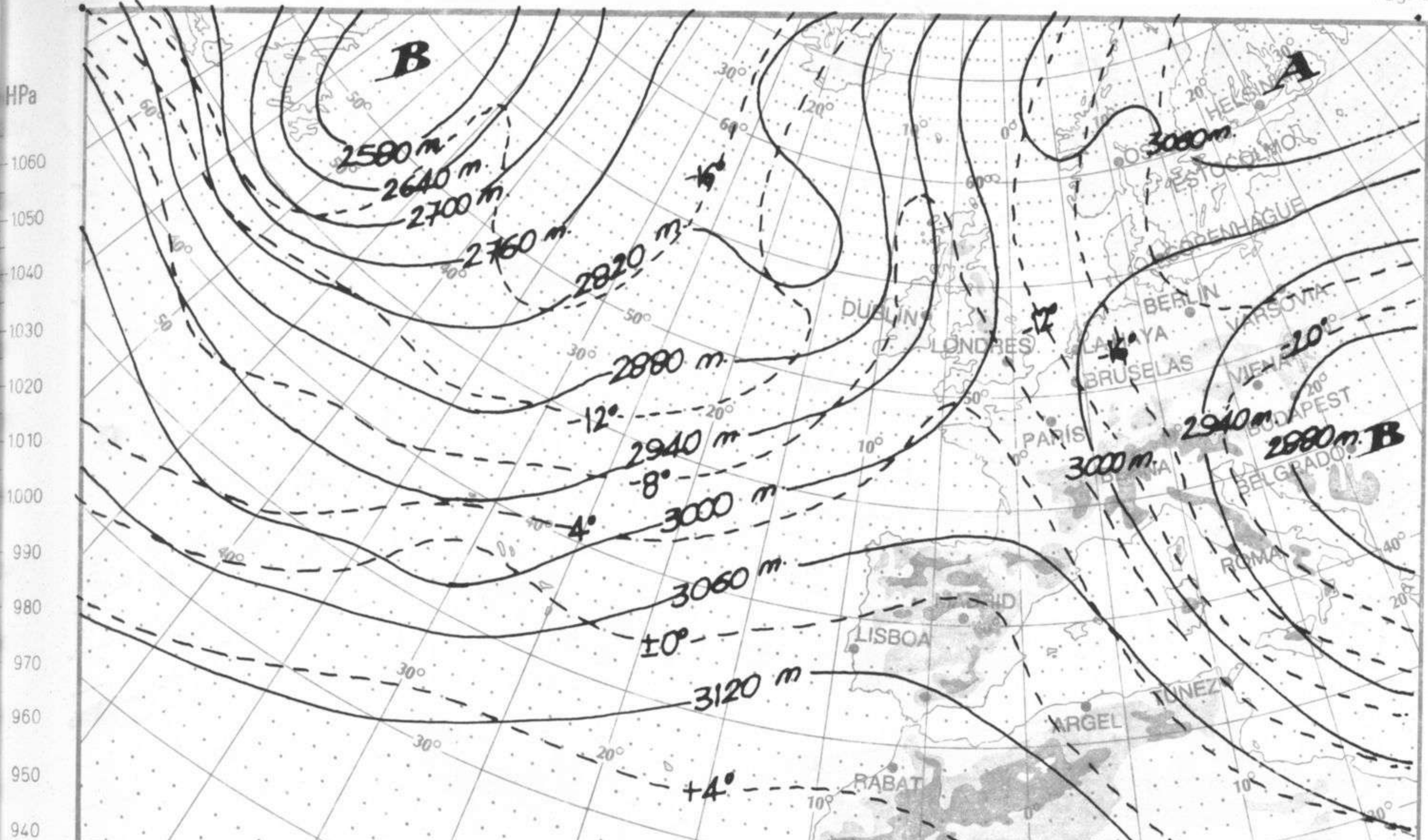
ESTACIONES	TEMPERATURA		PRECIPITACION		HORAS SOL	ESTACIONES	TEMPERATURA		PRECIPITACION		HORAS SOL
	MAX	MIN	DIA	NOC			MAX	MIN	DIA	NOC	
LA CORUÑA	17	12	1.0	1.0	0.1	LERIDA					
MONTEVENTOSO	14	10	3.0	1.0	0.0	GERONA (A)	14				
EL FERROL	19	11	3.0			BARCELONA	12	9	0.7		
LUGO (P.C.)	15	10	2.0	0.2	0.0	BARCELONA (A)	13	9	2.0		0.0
SANTIAGO DE C.	13		3.0			REUS (A)	14	10			0.0
PONTEVEDRA	16	13	2.0	0.2	0.3	TARRAGONA		11			0.0
VIGO (A)	15	11	0.4		0.0	TORTOSA	17	9			1.1
VIGO	17	13			0.0	MONTSENT					
ORENSE	19	11	0.3	IP	1.4	CASTELLON					
PONFERRADA	17		IP			VALENCIA (A)	20	9			4.4
AVILES (A)	17	10	IP		0.8	VALENCIA	19				3.6
GIJON	18	9			1.8	ALICANTE (A)	20	11			8.4
OVIEDO	17	9	IP	1.0	1.4	ALICANTE	21	11			7.8
SANTANDER (A)	18					MURCIA (A)	22	11			6.8
SANTANDER	18	11	IP		2.7	MURCIA	22	12			7.8
BILBAO (A)	18		IP	IP		CARTAGENA	15	12			
SAN SEBASTIAN	15	11		IP	1.1	SAN JAVIER	19	12			7.2
S. SEBASTIAN (A)	19	11		0.3	2.5	SEVILLA (A)	21	11			4.8
LEON (A)	17	5			0.8	CORDOBA (A)					
ZAMORA	17	8			0.1	JAEN					
PALENCIA						GRANADA (A)	23	7			8.2
BURGOS (A)						HUELVA	20	11			5.4
BURGOS						JEREZ FRONT (A)	22	8			9.1
VALLADOLID (A)	15	5			0.3	CADIZ	20	12			
VALLADOLID	17	6	IP		0.1	TARIFA	16				
SORIA	17	4			1.4	MALAGA (A)	19	9			6.1
SALAMANCA						ALMERIA (A)	19	12			7.3
SALAMANCA (A)	18	7	IP		1.3	PALMA DE M. (A)	16	9		1.0	6.5
AVILA	16	5			1.0	MAHON (A)	14	9			0.0
SEGOVIA	17	6			2.5	IBIZA (A)	16	14			8.2
NAVACERRADA	10	3	IP		1.6	S.C. TENERIFE	27	18			9.9
MADRID/BARAJAS	21	6			4.3	TENERIFE NOR (A)	29	16			10.8
MADRID (C. UNIV)	21	7			4.6	TENERIFE SUR (A)	30	17			10.9
MADRID (RETIRO)						IZAÑA					
GUADALAJARA						LAS PALMAS (A)	26	15			10.6
TOLEDO	22	11			6.7	FUERTEVENTUR (A)	24	15			9.8
CUENCA	19					LANZAROTE (A)	26				
MOLINA DE ARA.	17	1			3.8	LA PALMA (A)	24	16			10.2
CIUDAD REAL	22	8			6.2	HIERRO (A)					
ALBACETE (A)	21	7			5.7	CEUTA	17				
CACERES	22	11			3.8	MELILLA	17	10			0.4
BADAJÓZ (A)	23	7			6.6						
VITORIA (A)	15	6	0.2	0.4	1.9						
LOGROÑO	11	5			0.0						
LOGROÑO (A)	11	5			0.0						
PAMPLONA		5			0.1						
HUESCA (A)	13										
DAROCA	19	4		IP	3.4						
ZARAGOZA (A)	15										
ZARAGOZA											
CALAMOCHA	19	3			5.0						
TERUEL	20	4			9.4						

NOTA: LAS MAXIMAS Y PRECIPITACIONES (DIA) SON DE 06 A 18 (TMG) DE AYER
LAS MINIMAS Y PRECIPITACIONES (NOCHE) SON DE 18 (TMG) DE AYER A 06 (TMG) DE HOY.
LAS HORAS DE SOL SON DE AYER.

INFORMACION GENERAL

DURANTE EL DIA DE AYER EL CIELO ESTUVO MUY CUBIERTO Y HUBO LLUVIAS DEBILES O MODERADAS EN GALICIA, CANTABRICO, CATALUNA Y PUNTOS DE AMBAS CASTILLAS.
EN EL VALLE DEL EBRO, CATALUNA, BALEARES, LEVANTE Y ANDALUCIA LOS CIELOS ESTUVIERON BASTANTE CUBIERTOS Y CON BRUMAS Y NIEBLAS PERSISTENTES. LOS VIENTOS FUERON FLOJOS O MODERADOS DE COMPONENTE OESTE, CON LA EXCEPCION DEL ESTRECHO DONDE HUBO LEVANTE A MODERADO A FUERTE. EN ANDALUCIA OCCIDENTAL Y CANARIAS LOS CIELOS ESTUVIERON BASTANTE DESPEJADOS.
DURANTE LA NOCHE SIGUIERON LAS PRECIPITACIONES DEBILES EN GALICIA Y BALEARES EN EL RESTO DE LA PENINSULA PREDOMINARON LAS NIEBLAS. LA TEMPERATURA MAS BAJA ENTRE CAPITALES DE PROVINCIA PENINSULARES SE PRODUJO EN SORIA Y TERUEL CON 4 GRADOS CENTIGRADOS.

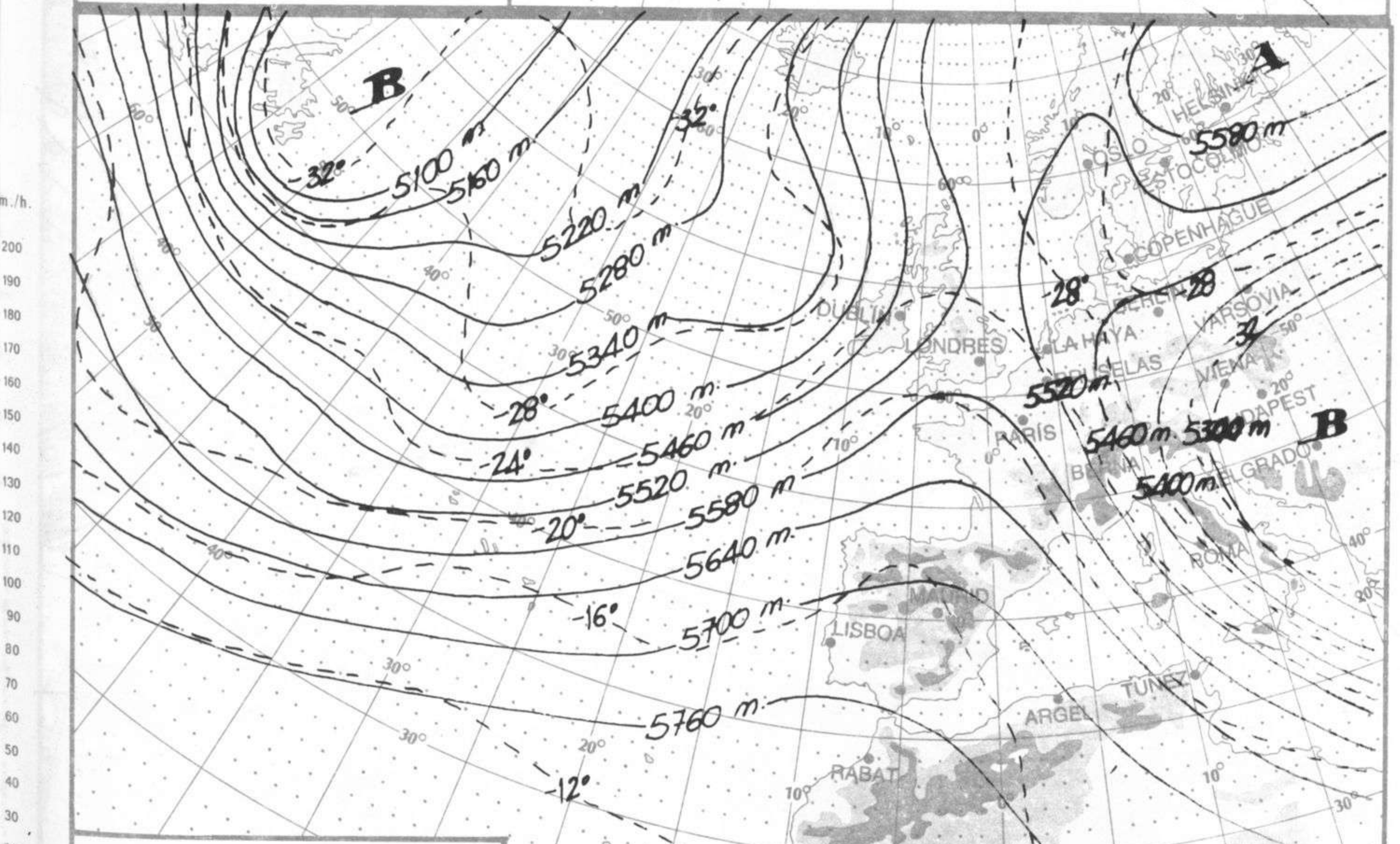




TOPOGRAFIA DE LA SUPERFICIE DE 700 HPa a 12 h. (TMG)

Día 7-III-87

Instituto Nacional de Meteorología
Escala 1:40.000.000
Proyección Estereográfica Polar



TOPOGRAFIA DE LA SUPERFICIE DE 500 HPa a 12 h. (TMG)

Día 7-III-87

Instituto Nacional de Meteorología
Escala 1:40.000.000
Proyección Estereográfica Polar

